




ریاست جمهوری

سازمان برنامه و بودجه کشور

مرکز آمار ایران

**اطلاعات پروانه‌های ساختمانی
صادر شده توسط شهرداری‌های کشور
سال ۱۳۹۵**

مرکز آمار ایران



نشانه‌های نشریات مرکز آمار ایران	□
آمار گردآوری نشده است.	-
آمار در دسترس نیست.	000
ذاتاً یا عملاً وجود ندارد.	x
جمع و محاسبه غیر ممکن یا بی‌معنی است.	xx
رقم کمتر از نصف واحد است.	
رقم (نسبت) ناچیز و قابل صرف نظر کردن است.	//
رقم غیر قطعی است.	*
رقم جنبه تخمینی دارد.	**
به دلیل حفظ محرمانگی، رقم قابل انتشار نیست.	⊙

اختلاف در سرجمع‌ها به علت سرراست کردن ارقام است. محاسبه نسبت‌ها و شاخص‌ها قبل از سرراست کردن ارقام صورت گرفته است.

مرکز آمار ایران

سرشناسنامه : مرکز آمار ایران

Statistical Centre of Iran

عنوان و نام پدیدآور : اطلاعات پروانه‌های ساختمانی صادرشده توسط شهرداری‌های کشور - سال ۱۳۹۵ / ریاست جمهوری، سازمان برنامه و بودجه کشور، مرکز آمار ایران.

مشخصات نشر : تهران: مرکز آمار ایران، دفتر ریاست، روابط عمومی و همکاری‌های بین‌الملل، ۱۳۹۶

مشخصات ظاهری : ۲۳۵ ص: جدول، نمودار؛ ۲۲×۲۹ س.م.

فروست : مرکز آمار ایران؛ ۴۹۲۸

شابک : ۸۰۰۰۰ ریال: 978-600-409-174-9

وضعیت فهرست‌نویسی : فیپا

موضوع : ساختمان‌سازی -- ایران -- صنعت و تجارت -- اجاره‌نامه‌ها -- آمار

موضوع : Construction Industry--Licenses--Iran--Statistics :

موضوع : ساختمان‌سازی -- ایران -- آمار

موضوع : Building --Iran--Statistics :

موضوع : پروانه‌های ساختمانی -- ایران -- آمار

موضوع : Building Permits--Iran--Statistics :

شناسه افزوده : مرکز آمار ایران. دفتر ریاست، روابط عمومی و همکاری‌های بین‌الملل

شناسه افزوده : Statistical Centre of Iran. Office of the Head, Public Relations and :

International Cooperation

رده‌بندی کنگره : ۱۳۹۶ م ۴ ۹ الف/HD۹۷۱۵

رده‌بندی دیویی : ۳۸۱/۴۵۶۹۰۰۹۵۵۰۲۱

شماره کتابشناسی ملی : ۴۸۹۱۳۲۷

مرکز آمار ایران

اطلاعات پروانه‌های ساختمانی صادرشده توسط شهرداری‌های کشور - سال ۱۳۹۵

تاریخ انتشار: چاپ اول، مهر ۱۳۹۶

شمار: ۱۵۰ نسخه

شماره مسلسل نشریات مرکز آمار ایران: ۴۹۲۸

ناشر: دفتر ریاست، روابط عمومی و همکاری‌های بین‌الملل

قیمت: ۸۰۰۰۰ ریال

چاپ در چاپخانه مرکز آمار ایران

نقل قول از مطالب این کتاب با ذکر منبع بلامانع است.

تهران، کدپستی ۱۴۱۴۶۶۳۱۱۱، خیابان دکتر فاطمی، خیابان رهی معیری، تلفن ۸۸۹۶۴۴۷۲

دورنگار: ۸۸۹۶۴۴۷۲

URL: <http://www.amar.org.ir>

E-mail: sci@sci.org.ir

شابک ۹-۱۷۴-۴۰۹-۶۰۰-۹۷۸

ISBN 978-600-409-174-9

مقدمه

نشریه حاضر، نتایج طرح گردآوری اطلاعات پروانه‌های ساختمانی صادرشده توسط شهرداری‌های کشور در سال ۱۳۹۵ را ارائه می‌دهد. براساس نتایج این طرح، تعداد پروانه‌های ساختمانی صادرشده در کشور برحسب نوع پروانه، نوع کاربری، مساحت زمین، مساحت زیربنا، نوع اسکلت و مصالح عمده‌ی به کار رفته در بنا، تعداد واحد مسکونی، تعداد طبقات و ... در قالب ۱۵ جدول استانی و ۹۳ جدول شهری ارائه شده است.

با توجه به هماهنگی‌های به عمل آمده با شهرداری تهران، اطلاعات مورد نظر همانند سایر نقاط شهری کشور در قالب جداول استانی و شهری ارائه می‌شود، برای حفظ سری‌های زمانی موجود و از سوی دیگر اهمیت اطلاعات شهر تهران، علاوه بر ارائه این اطلاعات در قالب استان تهران، به صورت سطری جداگانه نیز در ذیل استان تهران و همچنین به صورت جدول I به تفکیک مناطق شهرداری ارائه شده است. علاوه بر این، خلاصه مهم‌ترین یافته‌های مربوط به شهر تهران جدا از نقاط شهری کل کشور (شامل شهر تهران)، در قسمت گزیده یافته‌های آماری آورده شده است.

یادآور می‌شود که آمار و اطلاعات مربوط به مشخصات فیزیکی ساختمان‌ها و تعداد واحد مسکونی آن‌ها، در مرحله قبل از احداث ساختمان و بر پایه اطلاعات مندرج در پروانه‌های ساختمانی صادرشده از سوی شهرداری‌های کشور، جمع‌آوری و در این نشریه ارائه شده است. این نشریه در دفتر آمارهای صنعت، معدن و زیربنایی مرکز آمار ایران توسط کارشناسان گروه آمارهای مسکن و ساختمان با همکاری شهرداری‌های تمام شهرهای کشور و سازمان برنامه و بودجه‌ی استان‌های سراسر کشور تهیه شده است.

فهرست مندرجات

صفحه	عنوان
۱۳	تعاریف و مفاهیم طرح.....
۱۵	گزیده یافته‌های آماری.....
۱۵	الف- شهر تهران
۱۸	ب- نقاط شهری کل کشور
۲۷	نمودارها و نقشه‌ها.....
۲۹	نمودار ۱- درصد پروانه‌های صادرشده برای احداث ساختمان برحسب تعداد طبقات- شهر تهران: سال ۱۳۹۵
۲۹	نمودار ۲- درصد پروانه‌های صادرشده برای احداث ساختمان مسکونی برحسب تعداد طبقات- کل کشور: سال ۱۳۹۵
۳۰	نمودار ۳- درصد پروانه‌های صادرشده برای احداث ساختمان برحسب مورد استفاده- شهر تهران: سال ۱۳۹۵
۳۰	نمودار ۴- درصد پروانه‌های صادرشده برای احداث ساختمان برحسب مورد استفاده- کل کشور: سال ۱۳۹۵
۳۰	نمودار ۵- درصد پروانه‌های صادرشده برای احداث ساختمان مسکونی برحسب نوع اسکلت و مصالح عمده‌ی به‌کار رفته در ساختمان- کل کشور: سال ۱۳۹۵
۳۱	نمودار ۶- درصد پروانه‌های صادرشده برای احداث ساختمان مسکونی برحسب تعداد واحد مسکونی- کل کشور: سال ۱۳۹۵
۳۲	نمودار ۷- مقایسه‌ی سهم مساحت زیربنای پروانه‌های احداث ساختمان در شهر تهران با سایر شهرهای کشور: سال ۱۳۹۵
۳۲	نمودار ۸- مقایسه‌ی سهم تعداد واحد مسکونی در پروانه‌های احداث ساختمان در شهر تهران با سایر شهرهای کشور: سال ۱۳۹۵
۳۳	نمودار ۹- روند تغییرات تعداد پروانه‌های صادرشده برای احداث ساختمان از سال ۱۳۹۰ تا سال ۱۳۹۵
۳۳	نمودار ۱۰- روند تغییرات تعداد واحدمسکونی در پروانه‌های صادرشده برای احداث ساختمان از سال ۱۳۹۰ تا سال ۱۳۹۵
۳۴	نمودار ۱۱- روند تغییرات مساحت زیربنا در پروانه‌های صادرشده برای احداث ساختمان از سال ۱۳۹۰ تا سال ۱۳۹۵
۳۵	نقشه ۱- مناطق ۲۲ گانه شهرداری تهران برحسب تعداد واحد مسکونی پیش‌بینی شده در پروانه‌های احداث ساختمان مسکونی: سال ۱۳۹۵
۳۶	نقشه ۲- مناطق ۲۲ گانه شهرداری برحسب نسبت پروانه‌های احداث ساختمان مسکونی ۵ طبقه و بیش‌تر به کمتر از ۵ طبقه: سال ۱۳۹۵
۳۷	نقشه ۳- استان‌های کشور برحسب متوسط مساحت زیربنای واحد مسکونی در پروانه‌های احداث ساختمان مسکونی: سال ۱۳۹۵
۳۸	نقشه ۴- استان‌های کشور برحسب میزان تراکم در پروانه‌های احداث ساختمان مسکونی: سال ۱۳۹۵
۳۹	نقشه ۵- استان‌های کشور برحسب سهم واحدهای مسکونی هر استان از کل واحدهای مسکونی پیش‌بینی شده در پروانه‌های احداث ساختمان مسکونی: سال ۱۳۹۵
۴۱	جدول‌های آماری.....
۴۳	۱- تعداد پروانه‌های ساختمانی برحسب نوع پروانه، بخش متقاضی و استان: سال ۱۳۹۵
۴۴	۲- مساحت‌زیربنای تعیین شده در پروانه‌های ساختمانی برحسب نوع پروانه، بخش متقاضی و استان: سال ۱۳۹۵
۴۵	۳- تعداد واحد مسکونی تعیین شده در پروانه‌های ساختمانی برحسب نوع پروانه، بخش متقاضی و استان: سال ۱۳۹۵

- ۴- تعداد پروانه و مساحت زمین در پروانه‌های احداث ساختمان برحسب وضع زمین و استان: سال ۱۳۹۵ ۴۶
- ۵- تعداد پروانه‌های احداث ساختمان برحسب تعداد طبقات ساختمان و استان: سال ۱۳۹۵ ۴۷
- ۶- تعداد پروانه‌های احداث ساختمان برحسب نوع اسکلت و مصالح عمده به‌کار رفته در ساختمان و استان: سال ۱۳۹۵ ۴۸
- ۷- تعداد پروانه‌های احداث ساختمان برحسب مورد استفاده‌ی ساختمان و استان: سال ۱۳۹۵ ۴۹
- ۸- مساحت زمین در پروانه‌های احداث ساختمان برحسب مورد استفاده‌ی ساختمان و استان: سال ۱۳۹۵ ۵۰
- ۹- مساحت زیربنا در پروانه‌های احداث ساختمان برحسب مورد استفاده‌ی ساختمان و استان: سال ۱۳۹۵ ۵۱
- ۱۰- تعداد واحد مسکونی تعیین‌شده در پروانه‌های احداث ساختمان برحسب مورد استفاده‌ی ساختمان و استان: سال ۱۳۹۵ ۵۲
- ۱۱- تعداد پروانه‌های احداث ساختمان مسکونی برحسب مساحت زمین و استان: سال ۱۳۹۵ ۵۳
- ۱۲- تعداد پروانه‌های احداث ساختمان مسکونی برحسب مساحت زیربنا و استان: سال ۱۳۹۵ ۵۴
- ۱۳- تعداد پروانه‌های احداث ساختمان مسکونی برحسب تعداد طبقات ساختمان و استان: سال ۱۳۹۵ ۵۵
- ۱۴- تعداد پروانه‌های احداث ساختمان مسکونی برحسب نوع اسکلت و مصالح عمده به‌کار رفته در ساختمان و استان: ۵۶
- ۱۵- تعداد پروانه‌های احداث ساختمان مسکونی برحسب تعداد واحد مسکونی و استان: سال ۱۳۹۵ ۵۷
- ۱۶- پروانه‌های احداث ساختمان برحسب تعداد طبقات، مساحت زمین، زیربنا و تعداد واحد مسکونی پیش‌بینی شده در آن‌ها در نقاط شهری استان آذربایجان شرقی: سال ۱۳۹۵ ۵۸
- ۱۷- پروانه‌های احداث ساختمان برحسب تعداد طبقات، مساحت زمین، زیربنا و تعداد واحد مسکونی پیش‌بینی شده در آن‌ها در نقاط شهری استان آذربایجان غربی: سال ۱۳۹۵ ۶۱
- ۱۸- پروانه‌های احداث ساختمان برحسب تعداد طبقات، مساحت زمین، زیربنا و تعداد واحد مسکونی پیش‌بینی شده در آن‌ها در نقاط شهری استان اردبیل: سال ۱۳۹۵ ۶۳
- ۱۹- پروانه‌های احداث ساختمان برحسب تعداد طبقات، مساحت زمین، زیربنا و تعداد واحد مسکونی پیش‌بینی شده در آن‌ها در نقاط شهری استان اصفهان: سال ۱۳۹۵ ۶۴
- ۲۰- پروانه‌های احداث ساختمان برحسب تعداد طبقات، مساحت زمین، زیربنا و تعداد واحد مسکونی پیش‌بینی شده در آن‌ها در نقاط شهری استان البرز: سال ۱۳۹۵ ۶۹
- ۲۱- پروانه‌های احداث ساختمان برحسب تعداد طبقات، مساحت زمین، زیربنا و تعداد واحد مسکونی پیش‌بینی شده در آن‌ها در نقاط شهری استان ایلام: سال ۱۳۹۵ ۷۰
- ۲۲- پروانه‌های احداث ساختمان برحسب تعداد طبقات، مساحت زمین، زیربنا و تعداد واحد مسکونی پیش‌بینی شده در آن‌ها در نقاط شهری استان بوشهر: سال ۱۳۹۵ ۷۱
- ۲۳- پروانه‌های احداث ساختمان برحسب تعداد طبقات، مساحت زمین، زیربنا و تعداد واحد مسکونی پیش‌بینی شده در آن‌ها در نقاط شهری استان تهران: سال ۱۳۹۵ ۷۳
- ۲۴- پروانه‌های احداث ساختمان برحسب تعداد طبقات، مساحت زمین، زیربنا و تعداد واحد مسکونی پیش‌بینی شده در آن‌ها در نقاط شهری استان چهارمحال و بختیاری: سال ۱۳۹۵ ۷۵
- ۲۵- پروانه‌های احداث ساختمان برحسب تعداد طبقات، مساحت زمین، زیربنا و تعداد واحد مسکونی پیش‌بینی شده در آن‌ها در نقاط شهری استان خراسان جنوبی: سال ۱۳۹۵ ۷۷
- ۲۶- پروانه‌های احداث ساختمان برحسب تعداد طبقات، مساحت زمین، زیربنا و تعداد واحد مسکونی پیش‌بینی شده در آن‌ها در نقاط شهری استان خراسان رضوی: سال ۱۳۹۵ ۷۸
- ۲۷- پروانه‌های احداث ساختمان برحسب تعداد طبقات، مساحت زمین، زیربنا و تعداد واحد مسکونی پیش‌بینی شده در آن‌ها در نقاط شهری استان خراسان شمالی: سال ۱۳۹۵ ۸۱
- ۲۸- پروانه‌های احداث ساختمان برحسب تعداد طبقات، مساحت زمین، زیربنا و تعداد واحد مسکونی پیش‌بینی شده در آن‌ها در نقاط شهری استان خوزستان: سال ۱۳۹۵ ۸۲

- ۸۵- پروانه‌های احداث ساختمان برحسب نوع اسکلت و مصالح عمده‌ی به‌کار رفته در ساختمان در نقاط شهری استان تهران: سال ۱۳۹۵..... ۱۹۱
- ۸۶- پروانه‌های احداث ساختمان برحسب نوع اسکلت و مصالح عمده‌ی به‌کار رفته در ساختمان در نقاط شهری استان چهارمحال و بختیاری: سال ۱۳۹۵..... ۱۹۳
- ۸۷- پروانه‌های احداث ساختمان برحسب نوع اسکلت و مصالح عمده‌ی ساختمان در نقاط شهری استان خراسان جنوبی: سال ۱۳۹۵..... ۱۹۵
- ۸۸- پروانه‌های احداث ساختمان برحسب نوع اسکلت و مصالح عمده‌ی ساختمان در نقاط شهری استان خراسان رضوی: سال ۱۳۹۵..... ۱۹۶
- ۸۹- پروانه‌های احداث ساختمان برحسب نوع اسکلت و مصالح عمده‌ی ساختمان در نقاط شهری استان خراسان شمالی: سال ۱۳۹۵..... ۱۹۹
- ۹۰- پروانه‌های احداث ساختمان برحسب نوع اسکلت و مصالح عمده‌ی به‌کار رفته در ساختمان در نقاط شهری استان خوزستان: سال ۱۳۹۵..... ۲۰۰
- ۹۱- پروانه‌های احداث ساختمان برحسب نوع اسکلت و مصالح عمده‌ی به‌کار رفته در ساختمان در نقاط شهری استان زنجان: سال ۱۳۹۵..... ۲۰۳
- ۹۲- پروانه‌های احداث ساختمان برحسب نوع اسکلت و مصالح عمده‌ی به‌کار رفته در ساختمان در نقاط شهری استان سمنان: سال ۱۳۹۵..... ۲۰۴
- ۹۳- پروانه‌های احداث ساختمان برحسب نوع اسکلت و مصالح عمده‌ی به‌کار رفته در ساختمان در نقاط شهری استان سیستان و بلوچستان: سال ۱۳۹۵..... ۲۰۵
- ۹۴- پروانه‌های احداث ساختمان برحسب نوع اسکلت و مصالح عمده‌ی به‌کار رفته در ساختمان در نقاط شهری استان فارس: سال ۱۳۹۵..... ۲۰۷
- ۹۵- پروانه‌های احداث ساختمان برحسب نوع اسکلت و مصالح عمده‌ی به‌کار رفته در ساختمان در نقاط شهری استان قزوین: سال ۱۳۹۵..... ۲۱۱
- ۹۶- پروانه‌های احداث ساختمان برحسب نوع اسکلت و مصالح عمده‌ی به‌کار رفته در ساختمان در نقاط شهری استان قم: سال ۱۳۹۵..... ۲۱۲
- ۹۷- پروانه‌های احداث ساختمان برحسب نوع اسکلت و مصالح عمده‌ی به‌کار رفته در ساختمان در نقاط شهری استان کردستان: سال ۱۳۹۵..... ۲۱۳
- ۹۸- پروانه‌های احداث ساختمان برحسب نوع اسکلت و مصالح عمده‌ی به‌کار رفته در ساختمان در نقاط شهری استان کرمان: سال ۱۳۹۵..... ۲۱۴
- ۹۹- پروانه‌های احداث ساختمان برحسب نوع اسکلت و مصالح عمده‌ی به‌کار رفته در ساختمان در نقاط شهری استان کرمانشاه: سال ۱۳۹۵..... ۲۱۸
- ۱۰۰- پروانه‌های احداث ساختمان برحسب نوع اسکلت و مصالح عمده‌ی به‌کار رفته در ساختمان در نقاط شهری استان کهگیلویه و بویراحمد: سال ۱۳۹۵..... ۲۱۹
- ۱۰۱- پروانه‌های احداث ساختمان برحسب نوع اسکلت و مصالح عمده‌ی به‌کار رفته در ساختمان در نقاط شهری استان گلستان: سال ۱۳۹۵..... ۲۲۱
- ۱۰۲- پروانه‌های احداث ساختمان برحسب نوع اسکلت و مصالح عمده‌ی به‌کار رفته در ساختمان در نقاط شهری استان گیلان: سال ۱۳۹۵..... ۲۲۳
- ۱۰۳- پروانه‌های احداث ساختمان برحسب نوع اسکلت و مصالح عمده‌ی به‌کار رفته در ساختمان در نقاط شهری استان لرستان: سال ۱۳۹۵..... ۲۲۵
- ۱۰۴- پروانه‌های احداث ساختمان برحسب نوع اسکلت و مصالح عمده‌ی به‌کار رفته در ساختمان در نقاط شهری استان مازندران: سال ۱۳۹۵..... ۲۲۶
- ۱۰۵- پروانه‌های احداث ساختمان برحسب نوع اسکلت و مصالح عمده‌ی به‌کار رفته در ساختمان در نقاط شهری استان مرکزی: سال ۱۳۹۵..... ۲۲۹
- ۱۰۶- پروانه‌های احداث ساختمان برحسب نوع اسکلت و مصالح عمده‌ی به‌کار رفته در ساختمان در نقاط شهری استان هرمزگان: سال ۱۳۹۵..... ۲۳۱
- ۱۰۷- پروانه‌های احداث ساختمان برحسب نوع اسکلت و مصالح عمده‌ی به‌کار رفته در ساختمان در نقاط شهری استان همدان: سال ۱۳۹۵..... ۲۳۳
- ۱۰۸- پروانه‌های احداث ساختمان برحسب نوع اسکلت و مصالح عمده‌ی به‌کار رفته در ساختمان در نقاط شهری استان یزد: سال ۱۳۹۵..... ۲۳۵

مرکز آمار ایران

تعاریف و مفاهیم طرح

پروانه‌ی ساختمانی: جواز ساخت ساختمان است که از طرف شهرداری‌ها یا سایر مراجع ذیصلاح صادر می‌شود.

واحد مسکونی: عبارت از تمام یا قسمتی از یک ساختمان است که حداقل شامل یک اتاق و سرویس (حداقل یک توالت) مستقل بوده و دارای ورودی مستقیم یا غیرمستقیم از معبر عمومی باشد. شکل متعارف آن، واحد مسکونی آپارتمانی و غیرآپارتمانی است که برای سکونت یک خانوار ساخته می‌شود.

بخش متقاضی پروانه:

خصوصی: متقاضی پروانه‌ی ساختمانی، فرد، موسسه یا شرکت خصوصی باشد.

تعاونی: متقاضی پروانه‌ی ساختمانی یک شرکت تعاونی باشد و پروانه ساختمانی به نام آن شرکت تعاونی صادرشده باشد.

دولتی: متقاضی پروانه‌ی ساختمانی یکی از سازمان‌های دولتی یا وابسته به دولت باشد. برای مثال نهادهای انقلاب اسلامی، شهرداری‌ها و سازمان‌های مشابه، دولتی است.

نوع پروانه:

احداث بنا (تخریب و نوسازی، پروانه‌ی ساخت): پروانه‌ی ساختمانی است که به منظور ساخت و ایجاد بنای جدید صادر می‌شود. افزایش بنا (اضافه اشکوب، توسعه بنا): پروانه‌ی ساختمانی است که به منظور افزایش سطح یا حجم بنای موجود صادر می‌شود.

وضعیت زمین قبل از احداث بنا:

بایر: منظور زمینی است که هیچ‌گونه فعالیت اقتصادی (مثلاً کشاورزی و ...) روی آن انجام نمی‌گیرد و دارای ساختمان یا تاسیساتی نیز نمی‌باشد.

باغ، باغچه یا مزرعه: زمینی است که باغ، فضای سبز یا مزرعه بوده که در آن درختکاری، زراعت و نظایر آن انجام می‌شود. **ساختمان تخریبی:** در مواردی که زمین پروانه صادرشده، مربوط به بنایی باشد که به دلیل کلنگی بودن یا دلایل دیگر قصد تخریب آن و احداث بنای جدید باشد.

مورد استفاده‌ی پروانه:

مسکونی: پروانه‌ی ساختمانی است که با شرایط معین در ملک مشخص برای تصرف مسکونی صادر می‌شود.

تجاری: پروانه‌ی ساختمانی است که با شرایط معین در ملک مشخص برای تصرف تجاری صادر می‌شود.

آموزشی: پروانه‌ی ساختمانی است که با شرایط معین در ملک مشخص برای تصرف آموزشی صادر می‌شود.

بهداشتی یا درمانی: پروانه‌ی ساختمانی است که با شرایط معین در ملک مشخص برای تصرف بهداشتی-درمانی صادر می‌شود.

صنعتی: پروانه‌ی ساختمانی است که با شرایط معین در ملک مشخص برای تصرف صنعتی صادر می‌شود.

مسکونی و تجاری (مسکونی و کارگاه توام): اگر بنا علاوه بر کاربرد مسکونی یک یا چند کاربرد دیگر نیز داشته باشد (مثلاً مسکونی و تجاری یا مسکونی و آموزشی)، مسکونی و تجاری محسوب می‌شود.

سایر: بناهایی که در هیچ یک از طبقه‌بندی‌های فوق قرار نمی‌گیرند، نظیر بناهای عمومی، مذهبی، ورزشی، تفریحی (مانند سینماها و تئاترها)، سالن‌های اجتماعات مستقل و نظایر آن‌ها در این گروه قرار می‌گیرند.

نوع اسکلت بنا:

بتون آرمه: چنانچه اسکلت یک بنا از بتون آرمه (بتون همراه با آرماتور و میلگرد) ساخته شود، بنای با اسکلت بتون آرمه نامیده می‌شود که این اسکلت، بار بنا را تحمل می‌کند.

فلزی: ساختمانی که پیکربندی و اتصالات آن جهت مقاومت در برابر نیروهای داخلی و خارجی (ثقلی و جانبی) از قطعات فولادی است. سایر: در صورتی که اسکلت بنا حالتی غیر از دو حالت فوق باشد، اسکلت آن سایر محسوب می‌شود.

ساختمان با مصالح بنایی: ساختمانی است که پیکربندی و اتصالات آن جهت مقاومت در برابر نیروهای داخلی و خارجی (ثقلی و جانبی) از مصالح بنایی متداول باشد. این تعریف، ساختمان‌های با اسکلت فلزی و بتونی را شامل نمی‌شود.

آجر (سفال یا سنگ) و آهن یا تیرچه بلوک: ساختمانی است که دیوارهای بنای آجری (سفال یا سنگی) بار بنا را تحمل می‌کنند.

آجر (سنگ) و چوب: تقسیم بار سقف با ایجاد دهنه‌های مناسب برای اجرای سقف توسط تیرهای چوبی انجام می‌شود و از محل اتصال این تیرهای چوبی با دیوارها، سنگینی سقف به دیوارها منتقل می‌شود.

بلوک سیمانی (با هر نوع سقف): در این حالت مصالح به کار رفته در دیوارها را بلوک سیمانی تشکیل می‌دهد.

مرکز آمار ایران

گزیده یافته‌های آماری

به دلیل اهمیت اطلاعات شهر تهران و به منظور حفظ قابلیت مقایسه اطلاعات با سال‌های قبل، آمار مربوط به شهر تهران، به صورت سطری جداگانه در ذیل استان تهران در جداول ۱ تا ۱۵ ارائه شده است. بر همین اساس، خلاصه یافته‌های این نشریه نیز در دو بخش "الف" برای شهر تهران و "ب" برای نقاط شهری کل کشور تهیه شده است که به شرح زیر ارائه می‌شود.

الف - شهر تهران

بر اساس اطلاعات بدست آمده از شهرداری تهران، این شهرداری در سال ۱۳۹۵، تعداد ۸۷۱۷ پروانه‌ی ساختمانی صادر کرده است که ۸۶۷۷ پروانه (۹۹/۵ درصد) مربوط به احداث ساختمان و ۴۰ پروانه (۰/۵ درصد) مربوط به افزایش بنا بوده است. این تعداد پروانه‌ی احداث ساختمان (پروانه‌ی ساختمان و تخریب و نوسازی) صادرشده حدود ۷/۳ درصد از کل پروانه‌های احداث ساختمان صادرشده از سوی شهرداری‌های کشور را تشکیل می‌دهد. پروانه‌های احداث ساختمان نسبت به سال قبل حدود ۸/۰ درصد افزایش داشته است. بیش‌ترین سهم از پروانه‌های صادرشده برای احداث ساختمان در شهر تهران، مربوط به شهرداری منطقه ۱۵ با صدور ۸۷۹ پروانه (۱۰/۱ درصد) و کمترین سهم مربوط به شهرداری منطقه ۹ با ۲۱۸ پروانه (۲/۵ درصد) بوده است.

مجموع مساحت زیربنای تعیین شده در پروانه‌های احداث ساختمان صادرشده از سوی شهرداری‌های شهر تهران حدود ۱۳۳۵۵/۳ هزار مترمربع بوده است که ضمن افزایش ۸/۳ درصدی نسبت به سال قبل در حدود ۲۱/۴ درصد از مجموع کل زیربنای تعیین شده در پروانه‌های احداث ساختمان صادرشده از سوی شهرداری‌های کشور را تشکیل می‌دهد. با توجه به تعداد پروانه‌های احداث ساختمان صادرشده و مساحت زیربنای متناظر با آن‌ها، متوسط مساحت زیربنای هر پروانه احداث ساختمان صادرشده حدود ۱۵۳۹ مترمربع محاسبه شده است.

تعداد واحد مسکونی پیش‌بینی شده در پروانه‌های احداث ساختمان صادرشده از سوی شهرداری‌های شهر تهران ۶۶۰۲۷ واحد بوده است. این تعداد واحد مسکونی، ۲۰/۰ درصد از کل واحدهای مسکونی در پروانه‌های احداث ساختمان صادرشده از سوی شهرداری‌های کشور است که دارای ۱/۸ درصد کاهش نسبت به سال قبل است. در پروانه‌های احداث ساختمان صادرشده از سوی شهرداری تهران، بیش‌ترین سهم از واحد مسکونی پیش‌بینی شده مربوط به شهرداری منطقه ۴ با ۶۰۲۵ واحد مسکونی (۹/۱ درصد) و کمترین سهم مربوط به شهرداری منطقه ۱۲ با ۱۴۵۹ واحد مسکونی (۲/۲ درصد) بوده است. متوسط تعداد واحد مسکونی پیش‌بینی شده در پروانه‌های احداث ساختمان صادرشده حدود ۷/۶ واحد مسکونی محاسبه شده است.

مجموع مساحت زمین پروانه‌های صادرشده برای احداث ساختمان در حدود ۳۳۱۳/۲ هزار مترمربع بوده است که ضمن افزایش ۳/۲ درصدی نسبت به سال قبل در حدود ۷/۴ درصد از مجموع کل زمین تعیین شده در پروانه‌های احداث ساختمان صادرشده از سوی شهرداری‌های کشور را تشکیل می‌دهد. با توجه به تعداد پروانه‌های احداث ساختمان صادرشده و مساحت زمین متناظر با آن‌ها متوسط مساحت زمین در هر پروانه احداث ساختمان حدود ۳۸۲ مترمربع بوده است.

الف - تعداد پروانه‌های احداث ساختمان صادر شده (شامل پروانه‌ی ساختمان و تخریب و نوسازی) از سوی شهرداری‌های شهر تهران، مساحت زمین، مساحت زیربنا و تعداد واحدهای مسکونی پیش‌بینی شده در آن‌ها: سال ۱۳۹۵

شرح	تعداد پروانه	مساحت زیربنا (هزار مترمربع)	مساحت زمین (هزار مترمربع)	تعداد واحد مسکونی
مقدار	۸۶۷۷	۱۳۳۵۵/۳	۳۳۱۳/۲	۶۶۰۲۷

ب - تعداد و درصد پروانه‌های ساختمانی بر حسب نوع پروانه و بخش متقاضی توسط شهرداری تهران: سال ۱۳۹۵

شرح	کل	پروانه‌ی احداث ساختمان				پروانه‌ی افزایش بنا		
		جمع	خصوصی	تعاونی	دولتی	جمع	خصوصی	تعاونی
تعداد	۸۷۱۷	۸۶۷۷	۴۰
درصد	۱۰۰/۰	۹۹/۵	xx	xx	xx	۰/۵	xx	xx

همچنین، اطلاعات حاصل بیانگر این مطلب است که از مجموع پروانه‌های احداث ساختمان صادر شده از سوی شهرداری‌های شهر تهران در حدود ۰/۵ درصد برای احداث ساختمان‌های یک طبقه، ۱/۰ درصد برای احداث ساختمان‌های دو طبقه، ۱/۶ درصد برای احداث ساختمان‌های سه طبقه، ۴/۷ درصد برای احداث ساختمان‌های چهار طبقه و ۹۲/۲ درصد برای احداث ساختمان‌های پنج طبقه و بیش‌تر صادر شده است.

پ - تعداد و درصد پروانه‌های احداث ساختمان صادر شده (شامل پروانه‌ی ساختمان و تخریب و نوسازی) از سوی شهرداری‌های شهر تهران بر حسب تعداد طبقات: سال ۱۳۹۵

شرح	کل	۱ طبقه	۲ طبقه	۳ طبقه	۴ طبقه	۵ طبقه و بیش‌تر
تعداد	۸۶۷۷	۴۵	۹۰	۱۳۹	۴۰۷	۷۹۹۶
درصد	۱۰۰/۰	۰/۵	۱/۰	۱/۶	۴/۷	۹۲/۲

طبق نتایج حاصل از طرح، بخش اعظم پروانه‌های ساختمانی، برای احداث ساختمان‌های مسکونی صادر شده‌اند. از کل پروانه‌های صادر شده برای احداث ساختمان از سوی شهرداری‌های شهر تهران تعداد ۷۶۳۸ پروانه (۸۸/۰ درصد) مربوط به احداث ساختمان‌های مسکونی، ۷۱۸ پروانه (۸/۳ درصد) مربوط به احداث ساختمان‌های مسکونی و کارگاه توام، ۲۵۶ پروانه (۳/۰ درصد) مربوط به احداث ساختمان‌های بازرگانی و ۶۰ پروانه (۱/۵ درصد) مربوط به احداث ساختمان‌هایی با کاربری‌های دیگر بوده است.

ت - تعداد و درصد پروانه‌های احداث ساختمان بر حسب مورد استفاده‌ی ساختمان توسط شهرداری تهران: سال ۱۳۹۵

شرح	کل	مسکونی	مسکونی و کارگاه توام	بازرگانی	صنعتی	آموزشی	بهداشتی یا درمانی	سایر
تعداد	۸۶۷۷	۷۶۳۸	۷۱۸	۲۵۶	۲۹	۲	۴	۳۰
درصد	۱۰۰/۰	۸۸/۰	۸/۳	۳/۰	۰/۳	۰/۰	۰/۰	۰/۳

اطلاعات پروانه‌های ساختمانی صادرشده توسط شهرداری‌های کشور - ۱۳۹۵ - ۱۷

همان‌طور که پیش‌تر اشاره شد، مساحت زمین در پروانه‌های احداث ساختمان بالغ بر ۳۳۱۳/۲ هزار مترمربع بوده است که در حدود ۲۰۷۵/۴ هزار مترمربع (۶۲/۶ درصد) مربوط به پروانه‌های احداث ساختمان مسکونی گزارش شده است. متوسط مساحت زمین در هر پروانه احداث ساختمان مسکونی حدود ۲۷۲ مترمربع محاسبه شده است.

ث- مساحت زمین و متوسط مساحت زمین در پروانه‌های احداث ساختمان برحسب مورد استفاده‌ی ساختمان توسط شهرداری تهران: سال ۱۳۹۵

شرح	کل	مسکونی	مسکونی و کارگاه توام	بازرگانی	صنعتی	آموزشی	بهداشتی یا درمانی	سایر
مساحت کل زمین (هزارمترمربع).....	۳۳۱۳/۲	۲۰۷۵/۴	۳۱۲/۸	۴۶۶/۶	۱۳۹/۶	۳۶/۹	۲۶۰/۸	۲۱/۱
درصد از کل.....	۱۰۰/۰	۶۲/۶	۹/۴	۱۴/۱	۴/۲	۱/۱	۷/۹	۰/۶
متوسط مساحت زمین در هر پروانه (مترمربع).....	۳۸۲	۲۷۲	۴۳۶	۱۸۲۲	۴۸۱۲	۱۸۴۶۸	۶۵۲۰۰	۷۰۳

به‌همین ترتیب، مساحت زیربنا در کل پروانه‌های احداث ساختمان صادرشده توسط شهرداری‌های شهر تهران در سال ۱۳۹۵ بالغ بر ۱۳۳۵۵/۳ هزار مترمربع بوده است. از کل مساحت زیربنای یاد شده، ۹۴۶۲/۸ هزار مترمربع (۷۰/۹ درصد) مربوط به پروانه‌های احداث ساختمان‌های مسکونی بوده است. متوسط مساحت زیربنا در هر پروانه‌ی احداث ساختمان مسکونی ۱۲۳۹ مترمربع محاسبه شده است.

ج- مساحت زیربنا و متوسط مساحت زیربنا در پروانه‌های احداث ساختمان برحسب مورد استفاده‌ی ساختمان توسط شهرداری تهران: سال ۱۳۹۵

شرح	کل	مسکونی	مسکونی و کارگاه توام	بازرگانی	صنعتی	آموزشی	بهداشتی یا درمانی	سایر
مساحت کل زیربنا (هزارمترمربع).....	۱۳۳۵۵/۳	۹۴۶۲/۸	۱۶۱۸/۶	۱۸۳۱/۱	۵۳/۵	۱۳۱/۵	۱۹۸/۸	۵۹/۰
درصد از کل.....	۱۰۰/۰	۷۰/۹	۱۲/۱	۱۳/۷	۰/۴	۱/۰	۱/۵	۰/۴
متوسط مساحت زیربنا در هر پروانه (مترمربع).....	۱۵۴۹	۱۲۳۹	۲۲۵۴	۷۱۵۳	۱۸۴۳	۶۵۷۴۷	۴۹۷۰۵	۱۹۶۵

تعداد واحدهای مسکونی پیش‌بینی شده در پروانه‌های احداث ساختمان در سال ۱۳۹۵ بالغ بر ۶۶۰۲۷ واحد بوده است که ۵۷۶۷۰ واحد مسکونی (۸۷/۳ درصد) مربوط به پروانه‌های احداث ساختمان مسکونی بوده است. متوسط تعداد واحد مسکونی در هر پروانه حدود ۷/۶ واحد مسکونی محاسبه شده است.

چ- تعداد و درصد واحدهای مسکونی پیش‌بینی شده در پروانه‌های احداث ساختمان برحسب مورد استفاده‌ی ساختمان توسط شهرداری تهران: سال ۱۳۹۵

شرح	جمع	مسکونی	مسکونی و کارگاه توام	سایر
تعداد.....	۶۶۰۲۷	۵۷۶۷۰	۸۳۴۷	۱۰
درصد.....	۱۰۰/۰	۸۷/۳	۱۲/۶	۰/۰

توزیع پروانه‌های احداث ساختمان مسکونی برحسب نوع اسکلت و مصالح عمده‌ی به‌کار رفته در ساختمان آن‌ها نشان می‌دهد که ۷۲/۲ درصد این پروانه‌ها برای احداث ساختمان‌های بتون‌آرمه، ۲۷/۷ درصد برای ساختمان‌های اسکلت فلزی و ۰/۱ درصد برای احداث ساختمان با سایر انواع اسکلت صادر شده است.

ح- پروانه‌های احداث ساختمان مسکونی برحسب نوع اسکلت و مصالح عمده‌ی به‌کار رفته در ساختمان توسط شهرداری تهران: سال ۱۳۹۵

شرح	کل	فلزی	بتون‌آرمه	سایر				
				جمع	آجر و آهن	آجر و چوب	بلوک سیمانی	سایر
تعداد.....	۷۶۳۸	۲۱۱۷	۵۵۱۴	۷	۶	۰	۰	۱
درصد.....	۱۰۰/۰	۲۷/۷	۷۲/۲	۰/۱	۰/۱	۰/۰	۰/۰	۰/۰

ب- نقاط شهری کل کشور

براساس نتایج حاصل از اجرای طرح، در سال ۱۳۹۵ تعداد ۱۲۹۰۸۶ پروانه ساختمانی توسط شهرداری‌های کشور صادر شده است. از کل پروانه‌های صادر شده، تعداد ۱۱۸۳۹۰ پروانه (۹۱/۷ درصد) مربوط به احداث ساختمان و ۱۰۶۹۶ پروانه (۸/۳ درصد) مربوط به افزایش بنا بوده است که پروانه‌های صادر شده برای احداث ساختمان نسبت به سال قبل ۱/۳ درصد کاهش داشته است.

با مروری بر فراوانی نسبی پروانه‌های صادر شده برای احداث ساختمان در هر یک از استان‌های کشور مشاهده می‌شود که استان تهران با مقدار ۱۴۰۸۸ پروانه (۱۱/۹ درصد) بیش‌ترین و استان خراسان جنوبی با مقدار ۱۲۵۲ پروانه (۱/۱ درصد) کمترین میزان صدور را داشته‌اند.

خ- تعداد و درصد پروانه‌های ساختمانی برحسب نوع پروانه و بخش متقاضی: سال ۱۳۹۵

شرح	کل	پروانه‌ی احداث ساختمان				پروانه‌ی افزایش بنا			
		جمع	خصوصی	تعاونی	دولتی	جمع	خصوصی	تعاونی	دولتی
تعداد.....	۱۲۹۰۸۶	۱۱۸۳۹۰	۱۰۶۹۶
درصد.....	۱۰۰/۰	۹۱/۷	xx	xx	xx	۸/۳	xx	xx	xx

در سال ۱۳۹۵، مساحت زیربنای تعیین شده در پروانه‌های ساختمانی صادره از سوی شهرداری‌های کشور بالغ بر ۶۵۳۱۶/۷ هزار مترمربع بوده است. در حدود ۶۲۲۷۱/۳ هزار مترمربع (۹۵/۳ درصد) از مساحت زیربنای پروانه‌ها مربوط به پروانه‌های احداث ساختمان و ۳۰۴۵/۴ هزار مترمربع (۴/۷ درصد) مربوط به پروانه‌های افزایش بنا است که مساحت زیربنای پروانه‌های صادر شده برای احداث ساختمان نسبت به سال قبل ۰/۱ درصد کاهش داشته است. به این ترتیب، متوسط مساحت زیربنای تعیین شده در هر پروانه ساختمانی ۵۰۶ مترمربع، در هر پروانه احداث ساختمان ۵۲۶ مترمربع و در هر پروانه افزایش بنا ۲۸۵ مترمربع محاسبه شده است.

با مروری بر مساحت زیربنای پروانه‌های صادر شده برای احداث ساختمان در هر یک از استان‌های کشور مشاهده می‌شود که استان تهران با مقدار ۱۶۴۱۴/۶ هزار مترمربع (۲۶/۴ درصد) بیش‌ترین و استان خراسان جنوبی با ۲۷۸/۰ هزار مترمربع (۰/۴ درصد) کمترین مساحت زیربنا را داشته‌اند.

بررسی میانگین مساحت زیربنا در پروانه‌های احداث ساختمان نشان می‌دهد که استان البرز با ۱۲۷۰/۷ مترمربع دارای بالاترین میانگین و استان خراسان جنوبی با ۲۲۲/۰ مترمربع دارای پایین‌ترین میانگین در بین استان‌های کشور است.

د- مساحت زیربنای تعیین شده در پروانه‌های ساختمانی برحسب نوع پروانه و بخش متقاضی: سال ۱۳۹۵ (هزارمترمربع)

شرح	کل	پروانه‌ی احداث ساختمان				پروانه‌ی افزایش بنا		
		جمع	خصوصی	تعاونی	دولتی	جمع	خصوصی	تعاونی
مقدار	۶۵۳۱۶/۷	۶۲۲۷۱/۳	۳۰۴۵/۴
درصد	۱۰۰/۰	۹۵/۳	xx	xx	xx	۴/۷	xx	xx

واحدهای مسکونی تعیین شده در پروانه‌های ساختمانی صادرشده در سال ۱۳۹۵ بالغ بر ۳۴۴۵۹۷ واحد بوده است. از کل این تعداد واحد مسکونی، تعداد ۳۲۹۸۶۷ واحد (درصد ۹۵/۷) مربوط به پروانه‌های احداث ساختمان و ۱۴۷۳۰ واحد (درصد ۴/۳) مربوط به پروانه‌های افزایش بنا بوده است که تعداد واحد مسکونی در پروانه‌های صادرشده برای احداث ساختمان نسبت به سال قبل ۳/۲ درصد کاهش داشته است. متوسط تعداد واحد مسکونی پیش‌بینی شده در پروانه‌های احداث ساختمان صادرشده حدود ۲/۸ واحد مسکونی محاسبه شده است. با مرور تعداد واحدهای مسکونی تعیین شده در پروانه‌های صادرشده برای احداث ساختمان در هر یک از استان‌های کشور مشاهده می‌شود که استان تهران با مقدار ۸۳۰۰۰ واحد مسکونی (۲۵/۲ درصد) بیش‌ترین و استان خراسان جنوبی با ۱۵۹۵ واحد مسکونی (۰/۵ درصد) کمترین تعداد واحدهای مسکونی تعیین شده در پروانه‌های احداث ساختمان را داشته‌اند. با بررسی میانگین تعداد واحدهای مسکونی پیش‌بینی شده در پروانه‌های احداث ساختمان مشاهده می‌شود که استان تهران و البرز با میانگین ۵/۹ واحد مسکونی در هر پروانه، دارای بالاترین و استان خراسان جنوبی و کهگیلویه و بویر احمد با ۱/۳ واحد مسکونی در هر پروانه، دارای پایین‌ترین میانگین در بین استان‌های کشور می‌باشند.

ذ- تعداد واحدهای مسکونی تعیین شده در پروانه‌های ساختمانی برحسب نوع پروانه و بخش متقاضی: سال ۱۳۹۵

شرح	کل	پروانه‌ی احداث ساختمان				پروانه‌ی افزایش بنا		
		جمع	خصوصی	تعاونی	دولتی	جمع	خصوصی	تعاونی
تعداد	۳۴۴۵۹۷	۳۲۹۸۶۷	۱۴۷۳۰
درصد	۱۰۰/۰	۹۵/۷	xx	xx	xx	۴/۳	xx	xx

چنان‌چه پیش‌تر اشاره شد، از کل پروانه‌های ساختمانی صادرشده توسط شهرداری‌های کشور در سال ۱۳۹۵، تعداد ۱۱۸۳۹۰ پروانه (۹۱/۷ درصد) مربوط به احداث ساختمان بوده که ویژگی‌های عمومی آن‌ها به شرح زیر است: مساحت زمین پروانه‌های احداث ساختمان در دوره مورد بررسی بالغ بر ۴۴۶۹۰/۰ هزار مترمربع بوده است که نسبت به سال قبل ۲/۸ درصد افزایش داشته است. با توجه به تعداد پروانه‌های صادرشده برای احداث ساختمان، متوسط مساحت زمین در هر پروانه احداث ساختمان ۳۷۷ مترمربع محاسبه شده است. توزیع مساحت زمین پروانه‌های احداث ساختمان برحسب وضع زمین آن‌ها نشان می‌دهد که حدود ۳۳۲۶۴/۱ هزار مترمربع (۷۴/۴ درصد) مربوط به زمین بایر یا باغ یا مزرعه و ۱۱۴۲۵/۸ هزار مترمربع (۲۵/۶ درصد) مربوط به ساختمان‌های تخریبی برای احداث مجدد ساختمان بوده است. به همین ترتیب، از کل پروانه‌های احداث ساختمان در این دوره، ۷۵/۴ درصد برای احداث بر روی زمین‌های بایر یا مزرعه یا باغ و ۲۴/۶ درصد برای احداث ساختمان بر روی زمین ساختمان‌های تخریبی صادرشده است. با مروری بر مساحت زمین پروانه‌های صادرشده برای احداث ساختمان در هر یک از استان‌های کشور مشاهده می‌شود که مساحت زمین در استان تهران با ۶۲۲۰/۸ هزار مترمربع (۱۳/۹ درصد) بیش‌ترین و در استان ایلام با ۲۹۳/۱ هزار مترمربع (۰/۷ درصد) کمترین مقدار را داشته‌اند.

با بررسی میانگین مساحت زمین در پروانه‌های احداث ساختمان مشاهده می‌شود که استان البرز با ۲۲۶۲ مترمربع دارای بالاترین میانگین و استان ایلام با ۲۱۱ مترمربع دارای پایین‌ترین میانگین در بین استان‌های کشور می‌باشد.

ر- تعداد پروانه و مساحت زمین در پروانه‌های احداث ساختمان برحسب نوع زمین: سال ۱۳۹۵

زمین بناهای تخریبی		زمین بایر یا باغ یا مزرعه		کل پروانه‌های احداث ساختمان		شرح
مساحت (هزار مترمربع)	تعداد	مساحت (هزار مترمربع)	تعداد	مساحت (هزار مترمربع)	تعداد	
۱۱۴۲۵/۸	۲۹۱۱۳	۳۳۲۶۴/۱	۸۹۲۷۷	۴۴۶۹۰/۰	۱۱۸۳۹۰	تعداد یا مقدار
۲۵/۶	۲۴/۶	۷۴/۴	۷۵/۴	۱۰۰/۰	۱۰۰/۰	درصد

الگوی توزیع پروانه‌های احداث ساختمان برحسب تعداد طبقه‌های ساختمان نشان‌دهنده اهمیت بسیار زیاد ساختمان‌های یک طبقه، دو طبقه و پنج طبقه و بیش‌تر در نقاط شهری کشور است، به طوری که فراوانی نسبی پروانه‌هایی که برای احداث ساختمان‌های یک طبقه، دو طبقه و پنج طبقه و بیش‌تر صادرشده‌اند به ترتیب ۳۰/۹ درصد، ۲۶/۵ درصد و ۱۹/۱ درصد است. در حالی که فراوانی نسبی ساختمان‌های سه طبقه ۱۴/۴ درصد و چهار طبقه ۹/۱ درصد است.

با مروری بر فراوانی نسبی پروانه‌های صادرشده برای احداث ساختمان‌های یک طبقه در استان‌های کشور مشاهده می‌شود که استان کرمان با ۷۱/۵ درصد بیش‌ترین و استان تهران با ۳/۰ درصد کمترین فراوانی نسبی را داشته‌اند. به‌علاوه، بیش‌ترین فراوانی نسبی پروانه‌های صادرشده برای احداث ساختمان‌های دو طبقه در استان آذربایجان غربی با ۴۸/۹ درصد و در استان تهران با ۵/۵ درصد به ترتیب بالاترین و پایین‌ترین مقدار را داشته‌اند. بیش‌ترین و کمترین سهم پروانه‌های صادرشده برای احداث ساختمان‌های پنج طبقه و بیش‌تر از کل پروانه‌های صادرشده در هر استان، نشان می‌دهد که استان تهران با ۶۴/۳ درصد بالاترین و استان یزد با ۱/۳ درصد کمترین مقدار را داشته‌اند.

ز- تعداد و درصد پروانه‌های احداث ساختمان برحسب تعداد طبقات ساختمان: سال ۱۳۹۵

شرح	کل	۱ طبقه	۲ طبقه	۳ طبقه	۴ طبقه	۵ طبقه و بیش‌تر
تعداد	۱۱۸۳۹۰	۳۶۶۰۳	۳۱۴۲۰	۱۶۹۹۲	۱۰۷۸۳	۲۲۵۹۲
درصد	۱۰۰/۰	۳۰/۹	۲۶/۵	۱۴/۴	۹/۱	۱۹/۱

همچنین، الگوی توزیع پروانه‌های صادرشده برای احداث ساختمان در دوره مورد بررسی برحسب نوع اسکلت و مصالح عمده‌ی به‌کار رفته در ساختمان آن‌ها حاکی از آن است که پروانه‌های مربوط به احداث ساختمان‌های بتون‌آرمه، ساختمان‌های اسکلت فلزی و ساختمان‌های با آجر و آهن دارای بیش‌ترین فراوانی بوده‌اند، به طوری که ۶۰/۵ درصد این پروانه‌ها برای احداث ساختمان‌های بتون‌آرمه، ۲۱/۰ درصد آن‌ها برای احداث ساختمان‌های اسکلت فلزی و ۱۷/۱ درصد این پروانه‌ها برای احداث ساختمان‌های با آجر و آهن صادرشده‌اند. پروانه‌های احداث ساختمان‌های با بلوک سیمانی (۱/۳ درصد)، آجر و چوب و سایر مصالح در مراتب بعدی اهمیت قرار دارند.

با مروری بر فراوانی نسبی پروانه‌های صادرشده برای احداث ساختمان‌های با اسکلت فلزی در هر یک از استان‌های کشور مشاهده می‌شود که استان خراسان رضوی با مقدار ۹۴/۳ درصد (۶۴۲۳ پروانه) بیش‌ترین و استان چهارمحال و بختیاری با مقدار ۰/۲ درصد (۳ پروانه) کمترین فراوانی نسبی را داشته‌اند.

بیش‌ترین فراوانی نسبی پروانه‌های صادرشده برای احداث ساختمان‌های بتون‌آرمه در استان گیلان با مقدار ۹۷/۴ درصد (۴۱۴۴ پروانه) و استان خراسان رضوی با مقدار ۴/۵ درصد (۳۰۷ پروانه) کمترین فراوانی نسبی را دارا می‌باشند.
 به‌علاوه، بیش‌ترین فراوانی نسبی پروانه‌های صادرشده برای احداث ساختمان‌های با آجر و آهن در استان یزد با مقدار ۶۵/۵ درصد (۱۱۴۷ پروانه) مشاهده می‌شود و استان قزوین و البرز دارای هیچ پروانه‌ای برای احداث ساختمان‌های با آجر و آهن نبوده است.
 بیش‌ترین فراوانی نسبی پروانه‌های صادرشده برای احداث ساختمان‌های با سایر مصالح عمده‌ی ساختمانی در استان کهگیلویه و بویر احمد با مقدار ۲۶/۴ درصد (۳۳۷ پروانه) مشاهده می‌شود. استان‌های البرز، سمنان، قزوین، قم، گلستان، لرستان، مرکزی و یزد دارای هیچ پروانه‌ای برای احداث ساختمان با سایر مصالح نبوده‌اند.

س- تعداد و درصد پروانه‌های احداث ساختمان بر حسب نوع اسکلت و مصالح عمده‌ی به‌کار رفته در ساختمان: سال ۱۳۹۵

شرح	کل	فلزی	بتون‌آرمه	سایر				
				جمع	آجر و آهن	آجر و چوب	بلوک سیمانی	سایر
تعداد	۱۱۸۳۹۰	۲۴۸۹۴	۷۱۶۱۱	۲۱۸۸۵	۲۰۲۱۰	۱۴۶	۱۵۲۷	۲
درصد	۱۰۰/۰	۲۱/۰	۶۰/۵	۱۸/۵	۱۷/۱	۰/۱	۱/۳	۰/۰

طبق نتایج حاصل از طرح، بخش اعظم پروانه‌های ساختمانی، برای احداث ساختمان‌های مسکونی صادرشده‌اند. از کل پروانه‌های صادرشده برای احداث ساختمان از سوی شهرداری‌های کشور تعداد ۹۹۴۹۶ پروانه (۸۴/۰ درصد) مربوط به احداث ساختمان‌های مسکونی، ۹۲۰۷ پروانه (۷/۸ درصد) مربوط به احداث ساختمان‌های مسکونی و کارگاه توام، ۷۸۷۴ پروانه (۶/۷ درصد) مربوط به احداث ساختمان‌های بازرگانی و ۱۸۱۳ پروانه (۱/۵ درصد) مربوط به احداث ساختمان‌هایی با سایر کاربری‌ها بوده است.

با مروری بر فراوانی نسبی پروانه‌های صادرشده برای احداث ساختمان‌های مسکونی در هر یک از استان‌های کشور مشاهده می‌شود که استان البرز با مقدار ۹۳/۷ درصد (۱۷۵۹ پروانه) بیش‌ترین و استان آذربایجان شرقی با ۷۴/۹ درصد (۳۴۸۹ پروانه) کمترین فراوانی نسبی را داشته‌اند.

به‌علاوه، بیش‌ترین فراوانی نسبی پروانه‌های صادرشده برای احداث ساختمان‌های مسکونی و کارگاه توام در استان اردبیل با مقدار ۱۵/۱ درصد (۳۶۱ پروانه) و کمترین فراوانی نسبی در استان خراسان جنوبی با ۳/۱ درصد (۳۹ پروانه) مشاهده شده است.

بیش‌ترین فراوانی نسبی پروانه‌های صادرشده برای احداث ساختمان‌های بازرگانی در استان خراسان جنوبی با مقدار ۱۵/۰ درصد (۱۸۸ پروانه) مشاهده می‌شود و استان البرز با ۱/۷ درصد (۳۲ پروانه) کمترین فراوانی نسبی را دارا می‌باشند.

همچنین، بیش‌ترین فراوانی نسبی پروانه‌های صادرشده برای احداث ساختمان‌های با سایر کاربری‌ها در استان کردستان با ۵/۳ درصد (۱۳۶ پروانه) مشاهده می‌شود. استان گیلان با ۰/۳ درصد (۱۳ پروانه) کمترین فراوانی نسبی را داشته‌اند.

ش- تعداد و درصد پروانه‌های احداث ساختمان بر حسب مورد استفاده‌ی ساختمان: سال ۱۳۹۵

شرح	کل	مسکونی	کارگاه توام مسکونی و	بازرگانی	صنعتی	آموزشی	بهداشتی یا درمانی	سایر
درصد	۱۰۰/۰	۸۴/۰	۷/۸	۶/۷	۱/۰	۰/۲	۰/۱	۰/۲

همان‌طور که پیش‌تر اشاره شد، مساحت زمین در پروانه‌های احداث ساختمان بالغ بر ۴۴۶۹۰/۰ هزار مترمربع بوده است که در حدود ۲۷۹۳۹/۲ هزار مترمربع (۶۲/۵ درصد) مربوط به پروانه‌های احداث ساختمان مسکونی گزارش شده است. متوسط مساحت زمین در هر پروانه احداث ساختمان مسکونی حدود ۲۸۱ مترمربع محاسبه شده است.

ص - مساحت زمین و متوسط مساحت زمین در پروانه‌های احداث ساختمان برحسب مورد استفاده‌ی ساختمان: سال ۱۳۹۵

شرح	کل	مسکونی	مسکونی و کارگاه توام	بازرگانی	صنعتی	آموزشی	بهداشتی یا درمانی	سایر
مساحت کل زمین (هزار مترمربع)	۴۴۶۹۰/۰	۲۷۹۳۹/۲	۳۱۶۳/۲	۴۱۶۵/۹	۵۲۲۵/۳	۲۳۷۹/۹	۱۱۹۱/۹	۶۲۴/۶
درصد از کل	۱۰۰/۰	۶۲/۵	۷/۱	۹/۳	۱۱/۷	۵/۳	۲/۷	۱/۴
متوسط مساحت زمین در هر پروانه (مترمربع)	۳۷۷	۲۸۱	۳۴۴	۵۲۹	۴۴۱۳	۱۲۶۵۹	۶۷۷۲	۲۳۵۷

به‌همین ترتیب، مساحت زیربنا در کل پروانه‌های احداث ساختمان صادر شده توسط شهرداری‌های کشور در سال ۱۳۹۵ بالغ بر ۶۲۲۷۱/۳ هزار مترمربع بوده است. از کل مساحت زیربنای یاد شده، ۴۶۴۵۱/۰ هزار مترمربع (۷۴/۶ درصد) مربوط به پروانه‌های احداث ساختمان‌های مسکونی بوده است. متوسط مساحت زیربنا در هر پروانه احداث ساختمان مسکونی ۴۶۷ مترمربع محاسبه شده است.

ض - مساحت زیربنا و متوسط مساحت زیربنا در پروانه‌های احداث ساختمان برحسب مورد استفاده‌ی ساختمان: سال ۱۳۹۵

شرح	کل	مسکونی	مسکونی و کارگاه توام	بازرگانی	صنعتی	آموزشی	بهداشتی یا درمانی	سایر
مساحت کل زیربنا (هزار مترمربع)	۶۲۲۷۱/۳	۴۶۴۵۱/۰	۸۳۶۳/۲	۵۲۷۱/۲	۶۸۹/۰	۳۸۱/۲	۷۱۳/۴	۴۰۲/۴
درصد از کل	۱۰۰/۰	۷۴/۶	۱۳/۴	۸/۵	۱/۱	۰/۶	۱/۱	۰/۶
متوسط مساحت زیربنا در هر پروانه (مترمربع)	۵۲۶	۴۶۷	۹۰۸	۶۶۹	۵۸۲	۲۰۲۸	۴۰۵۳	۱۵۱۸

تعداد واحدهای مسکونی پیش‌بینی شده در پروانه‌های احداث ساختمان در سال ۱۳۹۵، ۳۲۹۸۶۷ واحد بوده است که ۲۸۸۸۵۳ واحد مسکونی (۸۷/۶ درصد) مربوط به پروانه‌های احداث ساختمان مسکونی بوده است. با توجه به تعداد واحدهای مسکونی و مساحت زمین و زیربنای متناظر با آن‌ها در هر پروانه‌ی احداث ساختمان مسکونی، متوسط مساحت زمین و زیربنای هر واحد مسکونی به ترتیب ۹۷ و ۱۶۱ مترمربع محاسبه شده است و متوسط تعداد واحد مسکونی در هر پروانه نیز حدود ۲/۸ واحد محاسبه شده است.

ط - تعداد و درصد واحدهای مسکونی پیش‌بینی شده در پروانه‌های احداث ساختمان برحسب مورد استفاده‌ی ساختمان: سال ۱۳۹۵

شرح	جمع	مسکونی	مسکونی و کارگاه توام	سایر
تعداد	۳۲۹۸۶۷	۲۸۸۸۵۳	۳۹۷۵۲	۱۲۶۲
درصد	۱۰۰/۰	۸۷/۶	۱۲/۰	۰/۴

اطلاعات پروانه‌های ساختمانی صادرشده توسط شهرداری‌های کشور - ۱۳۹۵

الگوی توزیع پروانه‌های احداث ساختمان مسکونی برحسب مساحت زمین آن‌ها نشان می‌دهد که مساحت زمین در حدود ۱۸/۰ درصد پروانه‌های احداث ساختمان مسکونی، برابر ۱۵۰ مترمربع یا کمتر، حدود ۵۰/۶ درصد آن‌ها بین ۱۵۱ تا ۲۵۰ مترمربع و در حدود ۳۱/۴ درصد آن‌ها نیز بیش از ۲۵۰ مترمربع است.

ظ - تعداد و درصد پروانه‌های احداث ساختمان مسکونی برحسب مساحت زمین: سال ۱۳۹۵

شرح	جمع	۱۰۰ مترمربع و کمتر	۱۵۰-۱۰۱ مترمربع	۲۰۰-۱۵۱ مترمربع	۲۵۰-۲۰۱ مترمربع	۳۰۰-۲۵۱ مترمربع	۵۰۰-۳۰۱ مترمربع و بیش‌تر
تعداد	۹۹۴۹۶	۴۸۵۳	۱۳۱۰۶	۲۸۸۳۵	۲۱۴۹۴	۱۲۸۰۴	۱۳۲۰۸
درصد	۱۰۰/۰	۴/۹	۱۳/۲	۲۹/۰	۲۱/۶	۱۲/۹	۱۳/۳

توزیع پروانه‌های احداث ساختمان مسکونی برحسب مساحت زیربنای آن نشان می‌دهد که مساحت زیربنای ۲۷/۰ درصد از این پروانه‌ها برابر ۱۵۰ مترمربع یا کمتر، ۲۲/۱ درصد بین ۱۵۱ تا ۲۵۰ مترمربع و ۵۰/۹ درصد آن‌ها بیش از ۲۵۰ مترمربع بوده است.

ع - تعداد و درصد پروانه‌های احداث ساختمان مسکونی برحسب مساحت زیربنا: سال ۱۳۹۵

شرح	جمع	۱۰۰ مترمربع و کمتر	۱۵۰-۱۰۱ مترمربع	۲۰۰-۱۵۱ مترمربع	۲۵۰-۲۰۱ مترمربع	۳۰۰-۲۵۱ مترمربع	۵۰۱ مترمربع و بیش‌تر
تعداد	۹۹۴۹۶	۹۳۳۶	۱۷۵۲۴	۱۲۵۹۴	۹۴۲۴	۸۶۱۹	۱۸۴۸۳
درصد	۱۰۰/۰	۹/۴	۱۷/۶	۱۲/۷	۹/۵	۸/۷	۱۸/۶

علاوه براین، نتایج طرح حاکی از آن است که تعداد طبقات تعیین شده در پروانه‌های احداث ساختمان مسکونی در سال ۱۳۹۵، به‌طور عمده یک طبقه (۳۱/۵ درصد)، دو طبقه (۲۶/۲ درصد) و پنج طبقه و بیش‌تر ۱۹/۴ درصد بوده است که این پروانه‌ها در مجموع ۷۷/۲ درصد پروانه‌های احداث ساختمان مسکونی را تشکیل می‌دهند. فراوانی نسبی پروانه‌های احداث ساختمان‌های سه طبقه ۱۳/۷ درصد و ساختمان‌های چهار طبقه ۹/۱ درصد بوده است.

غ - تعداد و درصد پروانه‌های احداث ساختمان مسکونی برحسب تعداد طبقات ساختمان: سال ۱۳۹۵

شرح	کل	۱ طبقه	۲ طبقه	۳ طبقه	۴ طبقه	۵ طبقه و بیش‌تر
تعداد	۹۹۴۹۶	۳۱۳۵۹	۲۶۰۷۴	۱۳۶۶۳	۹۰۶۵	۱۹۳۳۵
درصد	۱۰۰/۰	۳۱/۵	۲۶/۲	۱۳/۷	۹/۱	۱۹/۴

توزیع پروانه‌های احداث ساختمان مسکونی برحسب نوع اسکلت و مصالح عمده‌ی به‌کار رفته در ساختمان آن‌ها نشان می‌دهد که ۶۰/۳ درصد این پروانه‌ها برای احداث ساختمان‌های بتون‌آرمه، ۱۹/۲ درصد برای ساختمان‌های اسکلت فلزی، ۱۹/۰ درصد برای احداث ساختمان‌ها با آجر و آهن و ۱/۵ درصد برای احداث ساختمان‌هایی با انواع دیگر مصالح صادر شده است.

ف- پروانه‌های احداث ساختمان مسکونی برحسب نوع اسکلت و مصالح عمده‌ی به‌کار رفته در ساختمان: سال ۱۳۹۵

شرح	کل	فلزی	بتون‌آرمه	سایر				
				جمع	آجر و آهن	آجر و چوب	بلوک سیمانی	سایر
تعداد	۹۹۴۹۶	۱۹۰۶۳	۶۰۰۳۵	۲۰۳۹۸	۱۸۹۳۸	۱۰۷	۱۳۵۲	۱
درصد	۱۰۰/۰	۱۹/۲	۶۰/۳	۲۰/۵	۱۹/۰	۰/۱	۱/۴	۰/۰

الگوی توزیع پروانه‌های احداث ساختمان مسکونی برحسب تعداد واحد مسکونی آن‌ها نشان می‌دهد که بخش عمده‌ی آن‌ها (۴۲/۸ درصد) دارای یک واحد مسکونی بوده است. سهم پروانه‌های احداث ساختمان مسکونی صادر شده برای ساختمان‌های دارای دو واحد مسکونی ۲۵/۵ درصد و برای ساختمان‌های دارای بیش از دو واحد مسکونی ۳۱/۸ درصد بوده است.

ق- تعداد و درصد پروانه‌های احداث ساختمان مسکونی برحسب تعداد واحد مسکونی: سال ۱۳۹۵

شرح	کل	۱ واحد	۲ واحد	۳ واحد	۴ واحد	۵ واحد و بیش‌تر
تعداد	۹۹۴۹۶	۴۲۵۴۲	۲۵۳۵۶	۹۹۰۰	۷۱۲۱	۱۴۵۷۷
درصد	۱۰۰/۰	۴۲/۸	۲۵/۵	۱۰/۰	۷/۲	۱۴/۷

آمارهای ارائه شده در این نشریه، ویژگی‌های عمومی و کلی یاد شده را به‌طور تفصیلی به تفکیک هر یک از استان‌ها و شهرهای کشور نشان می‌دهد.

مرکز آمار ایران

I- تعداد پروانه‌های ساختمانی صادر شده برای احداث ساختمان (شامل پروانه‌ی ساختمان و تخریب و نوسازی) برحسب تعداد طبقات، مساحت زمین، مساحت زیربنا و تعداد واحدهای مسکونی پیش‌بینی شده به تفکیک منطقه در شهر تهران: سال ۱۳۹۵

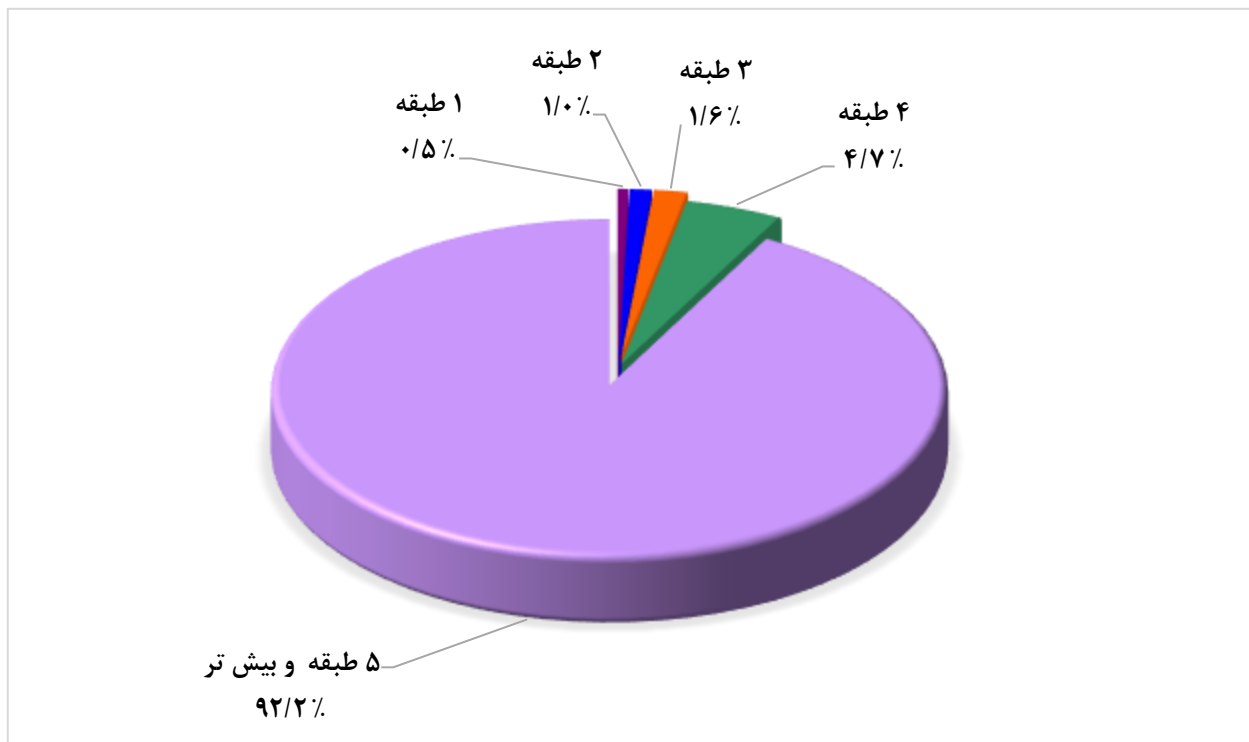
منطقه	کل	۱ طبقه	۲ طبقه	۳ طبقه	۴ طبقه	۵ طبقه و بیش تر	مساحت زمین (مترمربع)	مساحت زیربنا (مترمربع)	تعداد واحد مسکونی
شهر تهران	۸۶۷۷	۴۵	۹۰	۱۳۹	۴۰۷	۷۹۹۶	۳۳۱۳۱۵۷	۱۳۳۵۵۲۶۱	۶۶۰۲۷
منطقه ۱	۳۴۱	۱	۳	۴	۹	۳۲۴	۲۲۶۶۶۳	۱۲۸۹۱۹۸	۴۲۲۶
منطقه ۲	۵۹۵	۰	۵	۵	۷	۵۷۸	۲۳۳۱۹۱	۱۱۹۹۲۰۱	۵۳۹۶
منطقه ۳	۲۵۶	۳	۲	۱	۰	۲۵۰	۱۲۲۹۶۴	۶۸۰۹۰۹	۲۲۸۴
منطقه ۴	۶۶۶	۲	۱۱	۱۱	۷	۶۳۵	۲۴۹۲۸۸	۱۱۳۴۹۳۲	۶۰۲۵
منطقه ۵	۵۸۶	۵	۳	۴	۳	۵۷۱	۲۴۵۲۹۶	۱۱۶۲۱۳۵	۵۸۷۵
منطقه ۶	۲۷۹	۰	۰	۱	۲	۲۷۶	۱۰۴۸۷۲	۵۷۳۶۸۸	۲۰۶۴
منطقه ۷	۲۶۷	۰	۳	۲	۰	۲۶۲	۶۵۲۰۲	۳۱۳۰۲۷	۱۷۳۰
منطقه ۸	۵۱۷	۲	۱۲	۴	۵	۴۹۴	۱۱۹۰۳۶	۵۱۰۵۸۲	۳۲۶۶
منطقه ۹	۲۱۸	۰	۰	۱	۵	۲۱۲	۵۰۱۰۳	۲۱۳۸۱۱	۱۶۶۰
منطقه ۱۰	۳۶۳	۴	۱	۱	۶	۳۵۱	۶۵۵۵۰	۳۱۰۶۳۲	۲۴۰۱
منطقه ۱۱	۲۸۱	۰	۶	۳	۳	۲۶۹	۶۰۹۷۸	۲۵۱۲۸۱	۱۶۵۴
منطقه ۱۲	۲۷۹	۲	۹	۹	۲۵	۲۳۴	۶۸۸۰۸	۲۶۷۷۱۶	۱۴۵۹
منطقه ۱۳	۳۵۸	۰	۴	۳	۶	۳۴۵	۷۸۲۳۲	۳۲۲۶۲۲	۲۱۰۲
منطقه ۱۴	۶۳۴	۰	۲	۳	۵	۶۲۴	۱۱۸۷۶۹	۴۸۵۶۲۴	۳۳۹۸
منطقه ۱۵	۸۷۹	۴	۶	۴۳	۳۹	۷۸۷	۲۱۷۳۷۲	۷۵۹۸۲۰	۵۳۴۴
منطقه ۱۶	۳۱۱	۰	۱	۶	۲	۳۰۲	۵۹۲۶۷	۲۸۸۴۳۹	۲۱۵۲
منطقه ۱۷	۳۴۵	۱	۳	۳	۴	۳۳۴	۷۸۶۹۳	۳۵۴۶۸۹	۲۴۲۷
منطقه ۱۸	۴۰۱	۶	۶	۱۷	۹	۳۶۳	۳۲۹۵۰۱	۵۷۷۵۷۱	۲۳۵۴
منطقه ۱۹	۳۰۰	۴	۳	۶	۱۲	۲۷۵	۸۰۴۶۴	۴۴۴۵۱۳	۲۴۶۶
منطقه ۲۰	۳۵۲	۷	۶	۸	۹	۳۲۲	۱۷۱۳۳۹	۴۲۴۳۴۶	۲۷۲۰
منطقه ۲۱	۲۱۹	۱	۴	۳	۸۱	۱۳۰	۱۳۶۱۰۲	۳۸۵۸۴۶	۱۵۰۳
منطقه ۲۲	۲۳۰	۳	۰	۱	۱۶۸	۵۸	۴۳۱۴۶۷	۱۴۰۴۶۷۹	۳۵۲۱



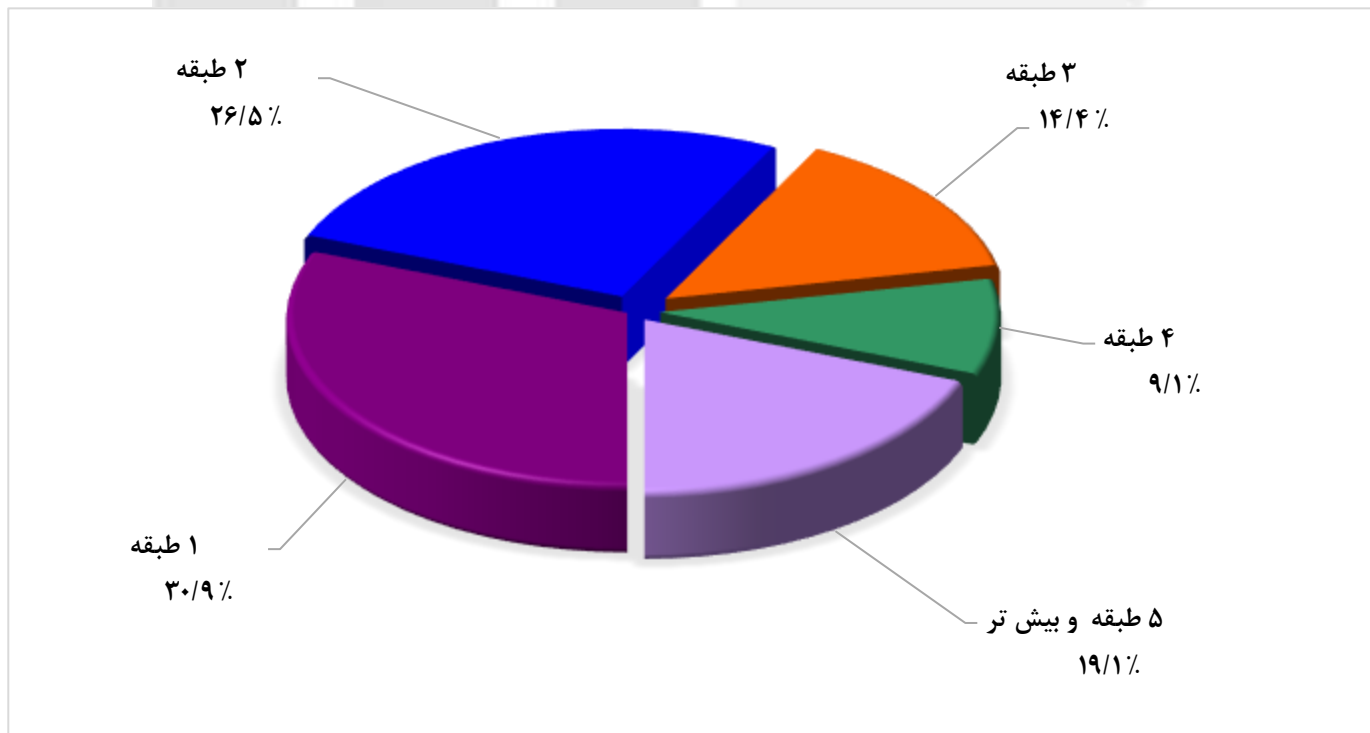
نمودارها و نقشه‌ها

مرکز آمار ایران

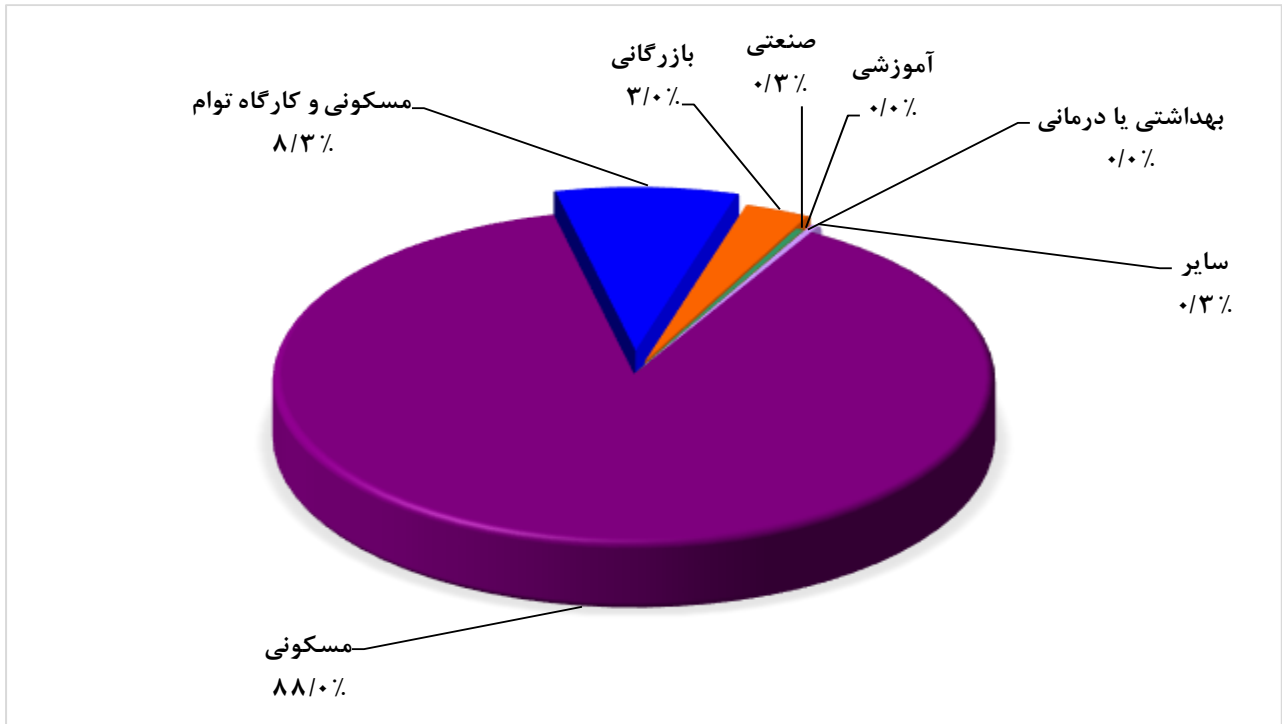
نمودار ۱- درصد پروانه‌های صادرشده برای احداث ساختمان برحسب تعداد طبقات - شهر تهران: سال ۱۳۹۵



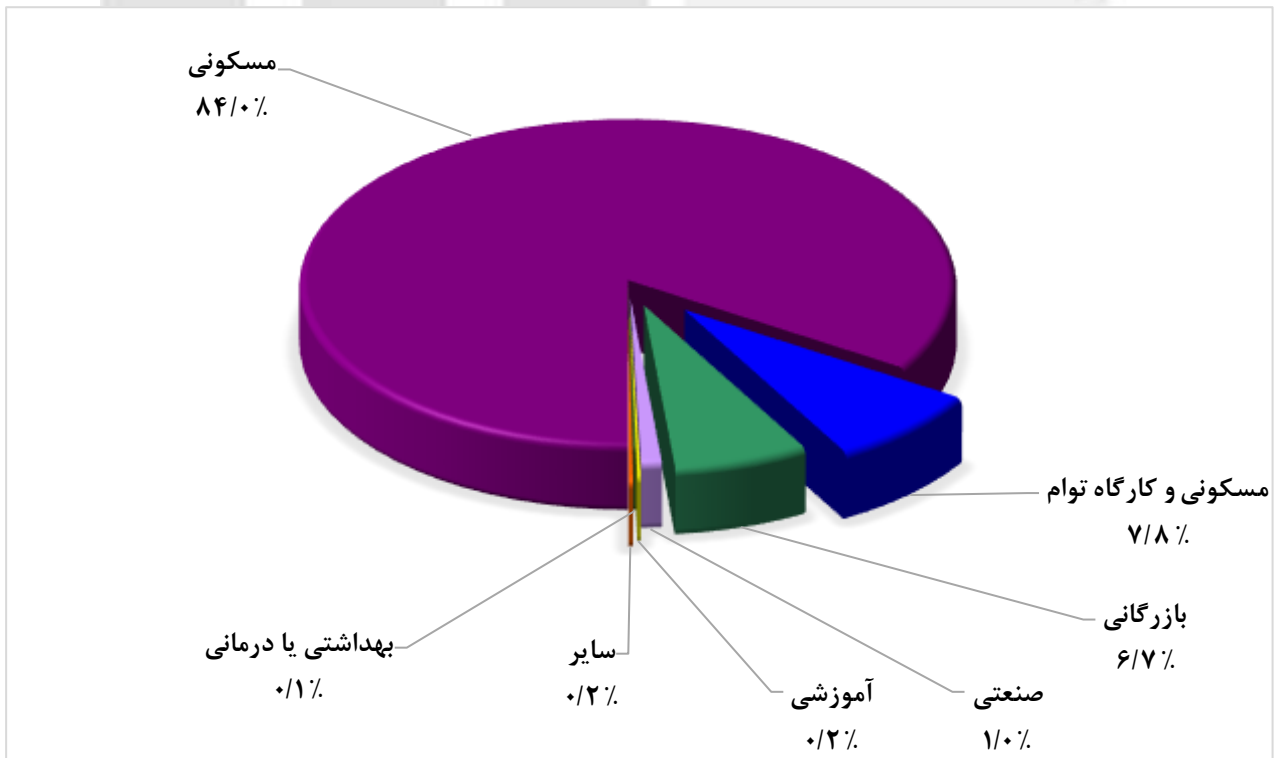
نمودار ۲- درصد پروانه‌های صادرشده برای احداث ساختمان برحسب تعداد طبقات - کل کشور: سال ۱۳۹۵



نمودار ۳- درصد پروانه‌های صادر شده برای احداث ساختمان برحسب مورد استفاده - شهر تهران: سال ۱۳۹۵



نمودار ۴- درصد پروانه‌های صادر شده برای احداث ساختمان برحسب مورد استفاده - کل کشور: سال ۱۳۹۵



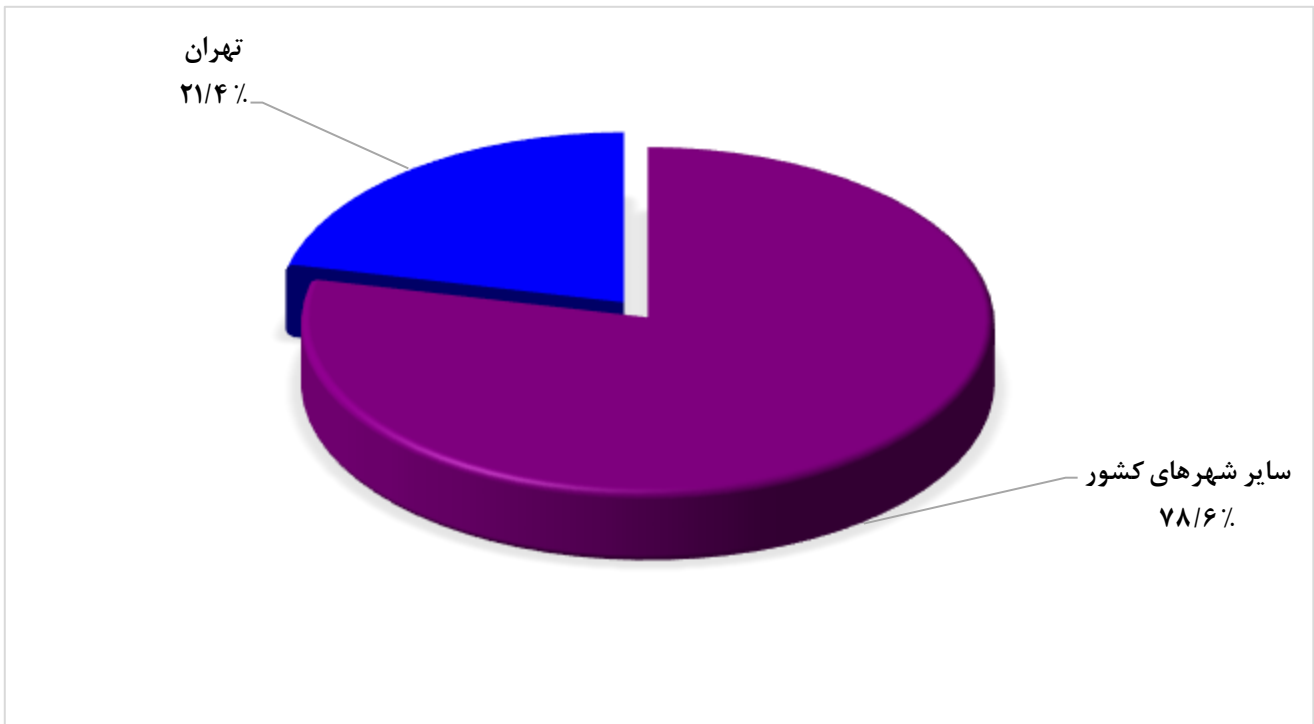
نمودار ۵- درصد پروانه‌های صادرشده برای احداث ساختمان مسکونی برحسب نوع اسکلت و مصالح عمده‌ی به‌کار رفته در ساختمان - کل کشور: سال ۱۳۹۵



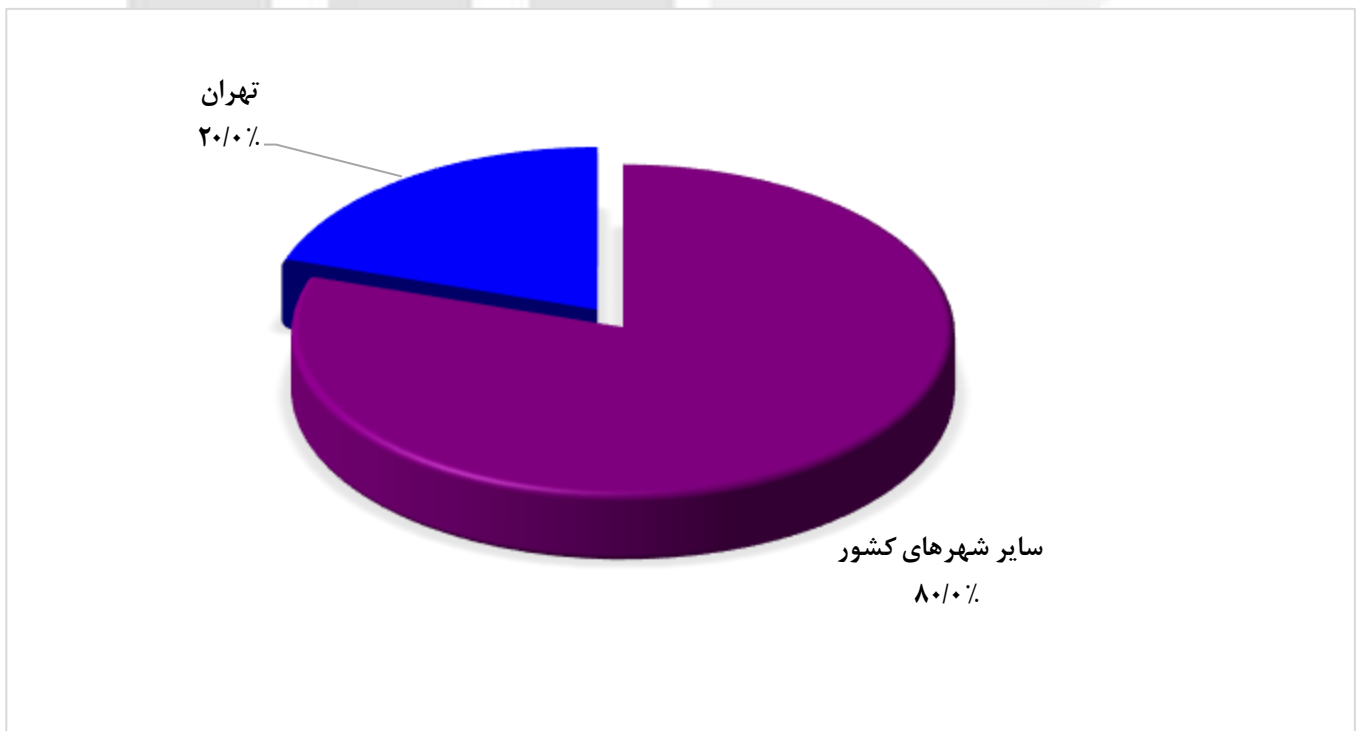
نمودار ۶- درصد پروانه‌های صادرشده برای احداث ساختمان مسکونی برحسب تعداد واحد مسکونی - کل کشور: سال ۱۳۹۵



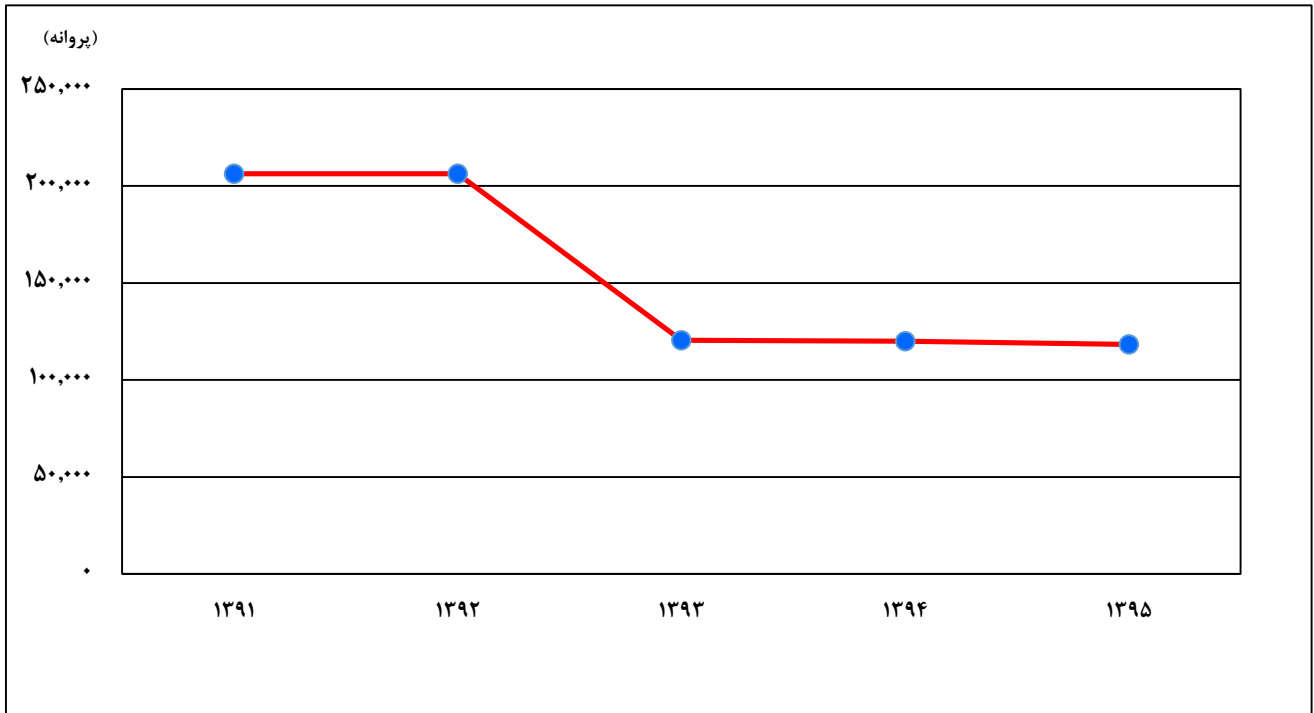
نمودار ۷- مقایسه‌ی سهم مساحت زیربنای پروانه‌های احداث ساختمان در شهر تهران با سایر شهرهای کشور: سال ۱۳۹۵



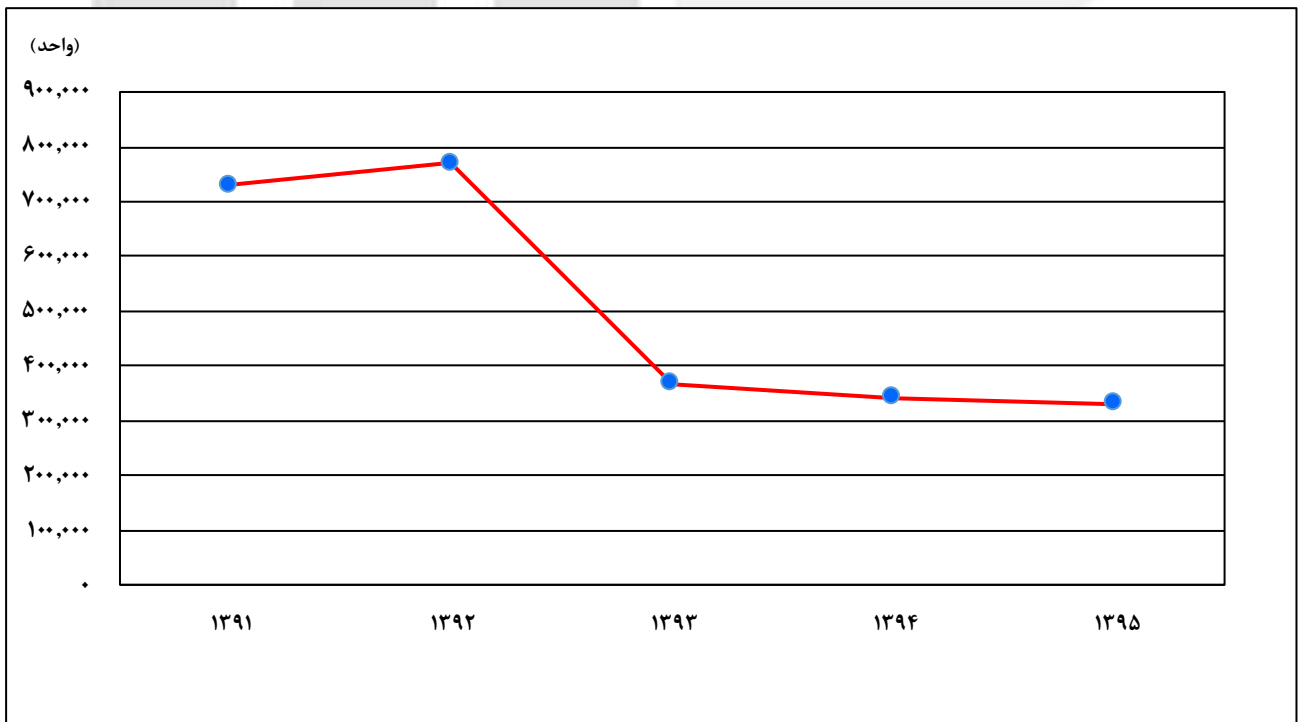
نمودار ۸- مقایسه‌ی سهم تعداد واحد مسکونی در پروانه‌های احداث ساختمان در شهر تهران با سایر شهرهای کشور: سال ۱۳۹۵



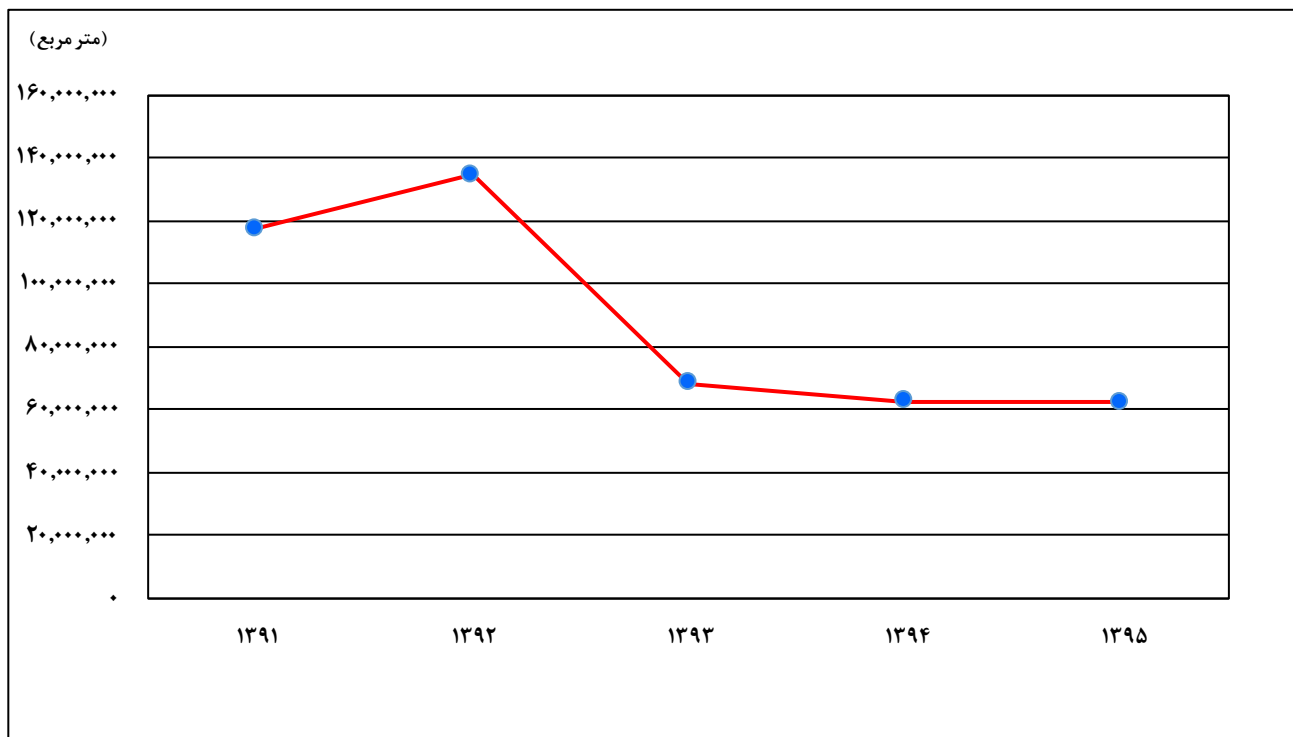
نمودار ۹- روند تغییرات تعداد پروانه‌های صادرشده برای احداث ساختمان در کل کشور از سال ۱۳۹۱ تا سال ۱۳۹۵



نمودار ۱۰- روند تغییرات تعداد واحد مسکونی در پروانه‌های صادرشده برای احداث ساختمان در کل کشور از سال ۱۳۹۱ تا سال ۱۳۹۵

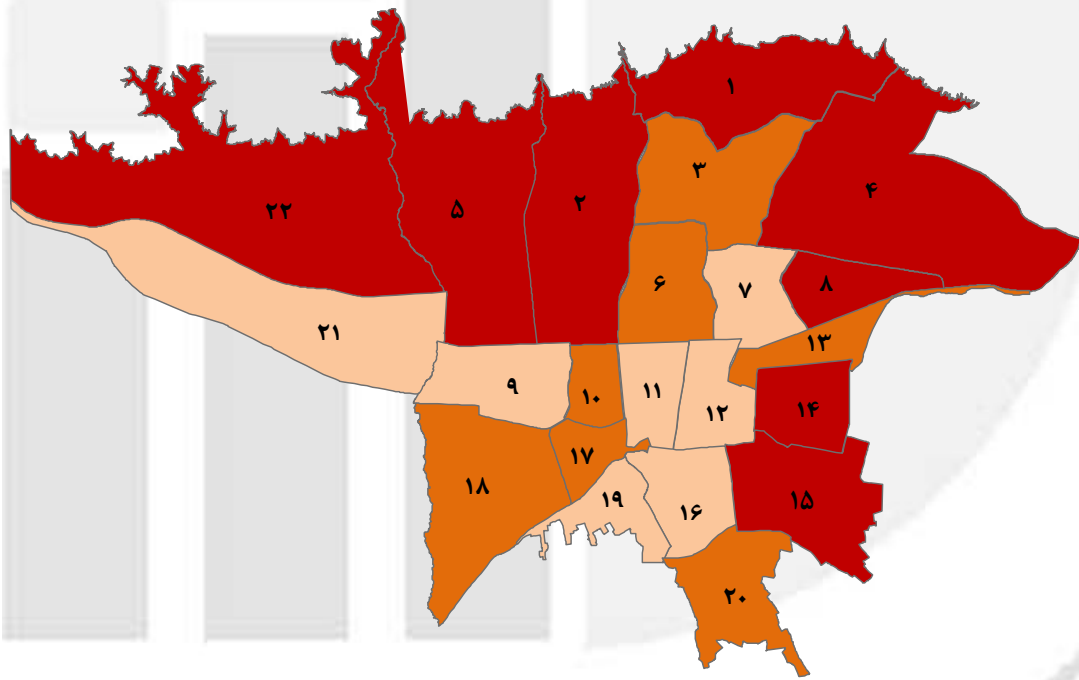


نمودار ۱۱- روند تغییرات مساحت زیربنا در پروانه‌های صادر شده برای احداث ساختمان از سال ۱۳۹۱ تا سال ۱۳۹۵



مرکز آمار ایران

نقشه ۱- مناطق ۲۲ گانه شهرداری تهران بر حسب تعداد واحد مسکونی پیش‌بینی شده در پروانه‌های احداث ساختمان مسکونی: سال ۱۳۹۵



واحد

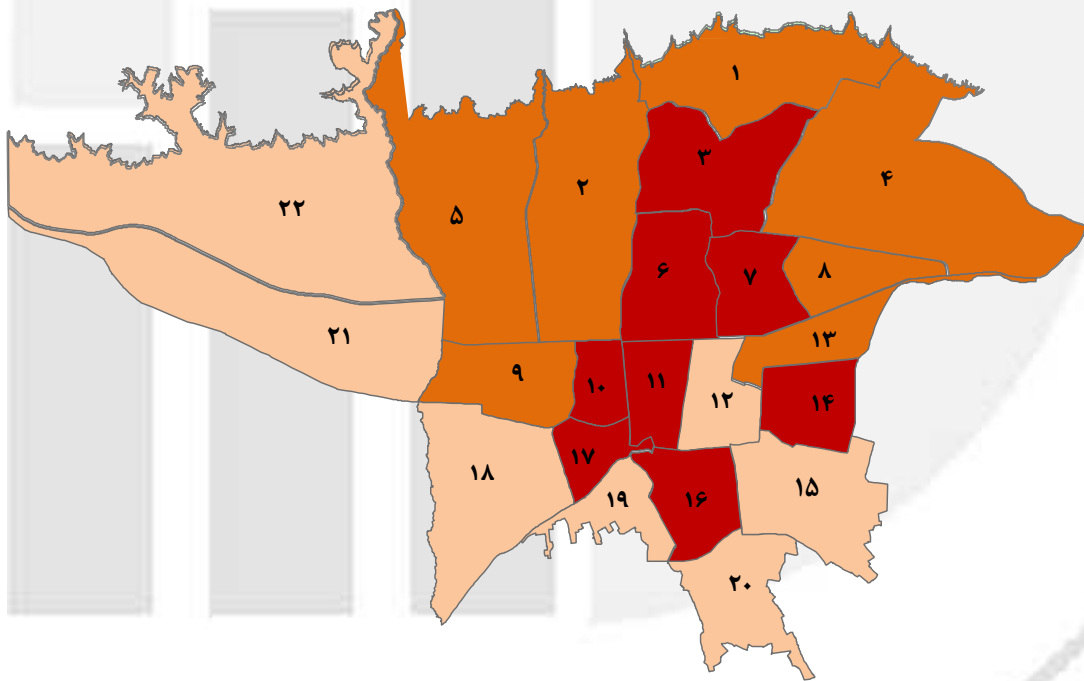
۱۸۰۰ >

۱۸۰۰-۲۲۵۰

۲۲۵۰ <



نقشه ۲- مناطق ۲۲ گانه شهرداری تهران برحسب نسبت پروانه‌های احداث ساختمان مسکونی
۵ طبقه و بیش‌تر به کمتر از ۵ طبقه: سال ۱۳۹۵




نسبت

$20 >$

$20-80$

$80 <$



نقشه ۳- استان‌های کشور برحسب متوسط مساحت زیربنای واحد مسکونی در پروانه‌های احداث ساختمانی مسکونی: سال ۱۳۹۵



مترمربع

۳۳۰ >

۳۳۰ - ۴۱۰

۴۱۰ <



نقشه ۴- استان‌های کشور برحسب میزان تراکم در پروانه‌های احداث ساختمانی
مسکونی: سال ۱۳۹۵



درصد

۱۳۰ >

۱۳۰ - ۱۷۰

۱۷۰ <



نقشه ۵- استان‌های کشور برحسب سهم واحدهای مسکونی هر استان از کل واحدهای مسکونی پیش‌بینی شده در پروانه‌های احداث ساختمان مسکونی: سال ۱۳۹۵



درصد

۲ >

۲-۴

۴ <





جدول‌های آماری

مرکز آمار ایران

۱- تعداد پروانه‌های ساختمانی برحسب نوع پروانه، بخش متقاضی و استان: سال ۱۳۹۵

پروانه افزایش بنا				پروانه احداث ساختمان				کل	استان (نقاط شهری)
دولتی	تعاونی	خصوصی	جمع	دولتی	تعاونی	خصوصی	جمع		
...	۱۰۶۹۶	۱۱۸۳۹۰	۱۲۹۰۸۶	کل کشور
۵۳	۳۱	۱۰۵۷۲	۱۰۶۵۶	۷۷۲	۹۶۶	۱۰۷۹۷۵	۱۰۹۷۱۳	۱۲۰۳۶۹	کل کشور (بجز شهر تهران)
۰	۰	۱۳۰	۱۳۰	۱۷	۶	۴۶۳۷	۴۶۶۰	۴۷۹۰	آذربایجان شرقی
۱	۱	۳۴۶	۳۴۸	۱۶	۱۰	۵۴۹۴	۵۵۲۰	۵۸۶۸	آذربایجان غربی
۲	۰	۳۵۹	۳۶۱	۱۷	۳	۲۳۷۷	۲۳۹۷	۲۷۵۸	اردبیل
۱۲	۲	۵۳۵	۵۴۹	۱۲۳	۱۸۰	۱۳۱۱۹	۱۳۴۲۲	۱۳۹۷۱	اصفهان
۰	۰	۹۳	۹۳	۲	۶	۱۸۷۰	۱۸۷۸	۱۹۷۱	البرز
۱	۰	۷۹	۸۰	۴	۵	۱۳۸۱	۱۳۹۰	۱۴۷۰	ایلام
۰	۰	۳۶۹	۳۶۹	۱۴	۱۸	۳۳۵۰	۳۳۸۲	۳۷۵۱	بوشهر
...	۴۸۵	۱۴۰۸۸	۱۴۵۷۳	تهران
۲	۳	۴۴۰	۴۴۵	۲۶	۱۹	۵۳۶۶	۵۴۱۱	۵۸۵۶	بجز شهر تهران
...	۴۰	۸۶۷۷	۸۷۱۷	شهر تهران
۰	۱	۶۲	۶۳	۲۰	۳	۱۵۸۰	۱۶۰۳	۱۶۶۶	چهارمحال و بختیاری
۱	۲	۲۹۵	۲۹۸	۱۶	۱۰	۱۲۲۶	۱۲۵۲	۱۵۵۰	خراسان جنوبی
۸	۷	۱۳۱۸	۱۳۳۳	۸۹	۵۹	۶۶۶۶	۶۸۱۴	۸۱۴۷	خراسان رضوی
۰	۰	۱۵۵	۱۵۵	۲۱	۹	۱۶۲۲	۱۶۵۲	۱۸۰۷	خراسان شمالی
۵	۴	۱۸۹۰	۱۸۹۹	۱۶	۷۶	۸۱۸۵	۸۲۷۷	۱۰۱۷۶	خوزستان
۰	۳	۱۳۶	۱۳۹	۱۸	۵	۲۱۲۰	۲۱۴۳	۲۲۸۲	زنجان
۰	۰	۸۶	۸۶	۸	۱۰۵	۱۱۷۳	۱۲۸۶	۱۳۷۲	سمنان
۰	۰	۱۹۱	۱۹۱	۱۶	۲	۲۲۱۵	۲۲۳۳	۲۴۲۴	سیستان و بلوچستان
۳	۰	۸۹۲	۸۹۵	۱۴۱	۵۰	۸۶۳۷	۸۸۲۸	۹۷۲۳	فارس
۱	۱	۵۰	۵۲	۱۰	۳	۱۹۲۲	۱۹۳۵	۱۹۸۷	قزوین
۰	۰	۱۸	۱۸	۱۲	۷	۲۲۳۰	۲۲۴۹	۲۲۶۷	قم
۴	۱	۴۱۱	۴۱۶	۱۶	۴	۲۵۳۹	۲۵۵۹	۲۹۷۵	کردستان
۲	۳	۱۱۵۷	۱۱۶۲	۳۶	۱۸۰	۷۶۵۳	۷۸۶۹	۹۰۳۱	کرمان
۰	۰	۱۹۳	۱۹۳	۱۳	۷	۱۹۹۳	۲۰۱۳	۲۲۰۶	کرمانشاه
۰	۰	۶۴	۶۴	۵	۹	۱۲۶۳	۱۲۷۷	۱۳۴۱	کهگیلویه و بویراحمد
۷	۳	۴۹۱	۵۰۱	۱۳	۲	۱۷۷۷	۱۷۹۲	۲۲۹۳	گلستان
۰	۰	۱۵۲	۱۵۲	۱۲	۲۵	۴۲۱۸	۴۲۵۵	۴۴۰۷	گیلان
۲	۰	۱۵۲	۱۵۴	۹	۰	۱۹۲۰	۱۹۲۹	۲۰۸۳	لرستان
۲	۰	۲۶۹	۲۷۱	۱۷	۷	۴۳۵۰	۴۳۷۴	۴۶۴۵	مازندران
۰	۰	۷۸	۷۸	۱۶	۷	۱۸۶۲	۱۸۸۵	۱۹۶۳	مرکزی
۰	۰	۸۴	۸۴	۲۵	۱۱۰	۱۸۵۰	۱۹۸۵	۲۰۶۹	هرمزگان
۰	۰	۶۷	۶۷	۱۵	۲	۱۶۷۶	۱۶۹۳	۱۷۶۰	همدان
۰	۰	۱۰	۱۰	۹	۳۷	۱۷۰۴	۱۷۵۰	۱۷۶۰	یزد

۲- مساحت زیربنای تعیین شده در پروانه‌های ساختمانی برحسب نوع پروانه، بخش متقاضی و استان: سال ۱۳۹۵ (مترمربع)

پروانه افزایش بنا				پروانه احداث ساختمان				کل	استان (نقاط شهری)
دولتی	تعاونی	خصوصی	جمع	دولتی	تعاونی	خصوصی	جمع		
...	۳۰۴۵۴۱۲	۶۲۲۷۱۲۹۸	۶۵۳۱۶۷۱۰	کل کشور
۴۹۶۱۸	۶۷۲۸۸	۲۷۴۰۷۲۹	۲۸۵۷۶۳۵	۱۶۵۵۶۰۹	۱۰۳۱۱۳۴	۴۶۲۲۹۲۹۴	۴۸۹۱۶۰۳۷	۵۱۷۷۳۶۷۲	کل کشور (بخش شهر تهران)
.	.	۵۰۸۹۰	۵۰۸۹۰	۴۰۸۳۵	۲۷۸۵۵	۲۵۸۸۷۱۴	۲۶۵۷۴۰۴	۲۷۰۸۲۹۴	آذربایجان شرقی
۱۱۲	۵۵۸۴	۶۱۳۰۷	۶۷۰۰۳	۸۶۷۶۹	۵۴۱۳۷	۱۸۳۵۸۵۰	۱۹۷۶۷۵۶	۲۰۴۳۷۵۹	آذربایجان غربی
۲۵۷	.	۶۸۲۲۰	۶۸۴۷۷	۱۱۸۰۳	۸۶۵	۹۹۶۵۶۵	۱۰۰۹۲۳۳	۱۰۰۷۷۷۱۰	اردبیل
۱۰۳۵۰	۴۶۴	۹۰۴۵۳	۱۰۱۲۶۷	۸۸۵۵۵	۱۶۸۵۵۹	۵۱۱۲۱۱۴	۵۳۶۹۲۲۸	۵۴۷۰۴۹۵	اصفهان
.	.	۶۱۳۵۰	۶۱۳۵۰	۲۱۲۶	۸۶۴۴۴	۲۲۹۷۷۸۱	۲۳۸۶۳۵۱	۲۴۴۷۷۰۱	البرز
۶۴	.	۱۰۸۲۶	۱۰۸۹۰	۳۵۷۷۲	۱۳۸۹	۳۶۱۸۲۶	۳۹۸۹۸۷	۴۰۹۸۷۷	ایلام
.	.	۸۹۶۸۴	۸۹۶۸۴	۱۳۶۱۲	۱۱۳۴۶	۱۲۱۰۰۷۰	۱۲۳۵۰۲۸	۱۳۲۴۷۱۲	بوشهر
...	۳۶۷۶۸۳	۱۶۴۱۴۵۷۹	۱۶۷۸۲۲۶۲	تهران
۴۱۵	۱۱۷۴	۱۷۸۳۱۷	۱۷۹۹۰۶	۲۶۱۷۸	۱۳۱۷۸	۳۰۱۹۹۶۲	۳۰۵۹۳۱۸	۳۲۳۹۲۲۴	بخش شهر تهران
...	۱۸۷۷۷۷	۱۳۳۵۵۲۶۱	۱۳۵۴۳۰۲۸	شهر تهران
.	۷۵۲	۹۰۸۰	۹۸۳۲	۴۲۷۲۷	۲۷۴۶	۴۵۶۰۹۶	۵۰۱۵۶۹	۵۱۱۴۰۱	چهارمحال و بختیاری
۱۳۷۵	۲۵۳۹	۸۰۴۱۹	۸۴۳۳۳	۸۰۰۴	۲۵۴۴	۲۶۷۴۵۲	۲۷۸۰۰۰	۳۶۲۳۳۳	خراسان جنوبی
۱۶۱۹	۶۸۲۹	۲۷۸۸۵۵	۲۸۷۳۰۳	۲۰۸۱۸۱	۵۸۲۷۷	۳۲۳۵۹۱۹	۳۵۰۲۳۷۷	۳۷۸۹۶۸۰	خراسان رضوی
.	.	۲۱۷۰۶	۲۱۷۰۶	۱۰۲۳۴	۴۶۱۵	۴۹۵۲۷۴	۵۱۰۲۲۳	۵۳۱۹۲۹	خراسان شمالی
۸۹۶	۴۵۷۶۶	۴۳۹۰۲۱	۴۸۵۶۸۳	۵۰۵۵۴	۴۱۴۱۱	۲۷۲۱۶۸۸	۲۸۱۳۶۵۳	۳۲۹۹۳۳۶	خوزستان
.	۴۹۳	۲۰۶۵۲	۲۱۱۴۵	۲۵۳۱۹	۶۰۷۰۵	۷۰۸۱۱۶	۷۹۴۱۴۰	۸۱۵۲۸۵	زنجان
.	.	۱۵۶۵۰	۱۵۶۵۰	۹۶۸۴	۱۱۳۹۸	۵۱۴۶۸۴	۵۳۵۷۶۶	۵۵۱۴۱۶	سمنان
.	.	۳۲۹۹۵	۳۲۹۹۵	۱۷۸۵۷	۴۷۸۰	۸۵۳۶۲۶	۸۷۶۲۶۳	۹۰۹۲۵۸	سیستان و بلوچستان
۱۶۹۶۳	.	۱۴۲۰۲۹	۱۵۸۹۹۲	۱۲۲۳۱۸	۱۳۱۶۸۹	۳۶۶۹۸۰۵	۳۹۲۳۸۱۲	۴۰۸۲۸۰۴	فارس
۸۳۸	۵۰۴	۲۵۹۲۹	۲۷۲۷۱	۹۷۸۵	۱۸۹۷	۸۷۹۰۰۲	۸۹۰۶۸۴	۹۱۷۹۵۵	قزوین
.	.	۱۲۱۳۱	۱۲۱۳۱	۳۰۷۱۷	۹۷۳۱۱	۱۵۹۰۸۳۳	۱۷۱۸۸۶۱	۱۷۳۰۹۹۲	قم
۳۱۲۱	۷۳	۵۳۳۸۵	۵۶۵۷۹	۲۲۵۰۱	۲۴۵۳	۸۹۹۵۵۰	۹۲۴۵۰۴	۹۸۱۰۸۳	کردستان
۷۱۴	۱۷۸۹	۲۴۶۹۸۰	۲۴۹۴۸۳	۱۵۳۳۰	۳۵۴۵۳	۱۷۷۲۲۴۸	۱۸۲۴۰۳۱	۲۰۷۳۵۱۴	کرمان
.	.	۲۹۳۸۵	۲۹۳۸۵	۱۸۵۱۳۶	۳۳۰۱	۷۲۸۸۶۹	۹۱۷۳۰۶	۹۴۶۶۹۱	کرمانشاه
.	.	۹۶۳۹	۹۶۳۹	۱۳۹۱۴	۳۹۸۶۰	۲۷۷۷۰۵	۳۳۱۴۷۹	۳۴۱۱۱۸	کهگیلویه و بویراحمد
۳۹۵۹	۱۳۲۱	۲۶۵۳۴۸	۲۷۰۶۲۸	۶۱۰۸۹	۲۳۵۶	۷۱۹۶۵۳	۷۸۳۰۹۸	۱۰۵۳۷۲۶	گلستان
.	.	۲۰۵۲۹	۲۰۵۲۹	۱۴۹۸۰	۶۰۱۰	۱۷۶۷۶۷۵	۱۷۸۸۶۶۵	۱۸۰۹۱۹۴	گیلان
۱۴۵۶	.	۳۱۲۷۲۲	۳۱۴۱۷۸	۶۸۸۲	.	۱۶۲۱۵۳۹	۱۶۲۸۴۲۱	۱۹۴۲۵۹۹	لرستان
۷۴۷۹	.	۷۳۶۴۸	۸۱۱۲۷	۴۴۸۴۷۵	۴۴۵۰	۲۵۳۸۸۲۷	۲۹۹۱۷۵۲	۳۰۷۲۸۷۹	مازندران
.	.	۱۳۷۲۳	۱۳۷۲۳	۵۷۰۴	۱۱۰۳۳۴	۹۳۳۳۴۳	۱۰۴۹۳۸۱	۱۰۶۳۱۰۴	مرکزی
.	.	۱۴۹۱۶	۱۴۹۱۶	۱۴۷۴۷	۳۵۰۶۲	۹۶۸۹۰۸	۱۰۱۸۷۱۷	۱۰۳۳۶۳۳	هرمزگان
.	.	۶۴۲۱	۶۴۲۱	۱۰۷۰۰	۲۲۷۸	۷۴۵۸۲۵	۷۵۸۸۰۳	۷۶۵۲۲۴	همدان
.	.	۴۵۱۹	۴۵۱۹	۱۵۱۲۱	۸۴۳۱	۴۳۸۶۷۵	۴۶۲۲۲۷	۴۶۶۷۴۶	یزد

۳- تعداد واحد مسکونی تعیین شده در پروانه‌های ساختمانی برحسب نوع پروانه، بخش متقاضی و استان: سال ۱۳۹۵

پروانه افزایش بنا				پروانه احداث ساختمان				کل	استان (نقاط شهری)
دولتی	تعاونی	خصوصی	جمع	دولتی	تعاونی	خصوصی	جمع		
۱۲۹	۵۴۷	۱۳۶۵۴	۱۴۷۳۰	۳۶۷۲	۵۵۴۳	۲۵۴۶۲۵	۳۲۹۸۶۷	۳۴۴۵۹۷	کل کشور
۱۲۹	۵۴۷	۱۳۶۵۴	۱۴۳۳۰	۳۶۷۲	۵۵۴۳	۲۵۴۶۲۵	۲۶۳۸۴۰	۲۷۸۱۷۰	کل کشور (بجز شهر تهران)
.	.	۱۸۹	۱۸۹	۶	۱۱۳	۱۴۲۷۹	۱۴۳۹۸	۱۴۵۸۷	آذربایجان شرقی
.	۴۰	۴۱۴	۴۵۴	۳۴۲	۲۷۷	۱۰۳۲۹	۱۰۹۴۸	۱۱۴۰۲	آذربایجان غربی
۲	.	۴۳۹	۴۴۱	۲	۶	۵۹۴۱	۵۹۴۹	۶۳۹۰	اردبیل
۱۰	۱	۵۹۸	۶۰۹	۳۱۴	۷۲۶	۳۰۰۶۴	۳۱۱۰۴	۳۱۷۱۳	اصفهان
.	.	۱۸۸	۱۸۸	.	۶۳۸	۱۰۵۰۷	۱۱۱۴۵	۱۱۳۳۳	البرز
.	.	۹۶	۹۶	۲۸۹	۱۰	۲۲۲۶	۲۵۲۵	۲۶۲۱	ایلام
.	.	۶۱۸	۶۱۸	۳۷	۹۳	۷۵۰۵	۷۶۳۵	۸۲۵۳	بوشهر
۵	۲	۷۷۷	۱۱۸۴	۸۱	۹۰	۱۶۸۰۲	۸۳۰۰۰	۸۴۱۸۴	تهران
۵	۲	۷۷۷	۷۸۴	۸۱	۹۰	۱۶۸۰۲	۱۶۹۷۳	۱۷۷۵۷	بجز شهر تهران
.	.	.	۴۰۰	.	.	.	۶۶۰۲۷	۶۶۴۲۷	شهر تهران
.	.	۷۶	۷۶	۱۷۴	۲۵	۲۷۷۸	۲۹۷۷	۳۰۵۳	چهارمحال و بختیاری
.	۸	۱۸۰	۱۸۸	۱۱	۱۸	۱۵۶۶	۱۵۹۵	۱۷۸۳	خراسان جنوبی
۴	۳۲	۱۱۰۹	۱۱۴۵	۹۳۴	۴۰۱	۱۵۶۶۴	۱۶۹۹۹	۱۸۱۴۴	خراسان رضوی
.	.	۱۵۲	۱۵۲	۳	۳۶	۲۹۵۵	۲۹۹۴	۳۱۴۶	خراسان شمالی
۶	۴۵۳	۲۷۶۸	۳۲۲۷	۴۰	۳۳۲	۱۸۰۵۴	۱۸۴۲۶	۲۱۶۵۳	خوزستان
.	۱	۱۳۳	۱۳۴	۲۳	۶۷	۳۶۶۶	۳۷۵۶	۳۸۹۰	زنجان
.	.	۷۶	۷۶	۴۷	۱۰۶	۲۴۳۵	۲۵۸۸	۲۶۶۴	سمنان
.	.	۲۴۴	۲۴۴	۵۷	۲۵	۴۷۲۴	۴۸۰۶	۵۰۵۰	سیستان و بلوچستان
۹۰	.	۸۸۷	۹۷۷	۳۸۲	۶۸۶	۱۹۸۸۱	۲۰۹۴۹	۲۱۹۲۶	فارس
.	.	۳۲	۳۲	۳۳	۴	۵۰۶۹	۵۱۰۶	۵۱۳۸	قزوین
.	.	۲۳	۲۳	۶۳	۵۳۸	۷۴۵۸	۸۰۵۹	۸۰۸۲	قم
.	۱	۳۸۷	۳۸۸	۱۵	۱۳	۴۷۹۷	۴۸۲۵	۵۲۱۳	کردستان
۵	۹	۱۵۷۰	۱۵۸۴	۱۹	۲۳۷	۱۰۹۵۷	۱۱۲۱۳	۱۲۷۹۷	کرمان
.	.	۲۰۷	۲۰۷	۵۲۸	۲۲	۴۴۷۱	۵۰۲۱	۵۲۲۸	کرمانشاه
.	.	۷۸	۷۸	۱۴	۳۱	۱۶۷۷	۱۷۲۲	۱۸۰۰	کهگیلویه و بویراحمد
۳	.	۱۳۸۹	۱۳۹۲	۳	۴	۴۰۵۶	۴۰۶۳	۵۴۵۵	گلستان
.	.	۱۳۱	۱۳۱	۵۱	۴۵	۱۳۱۱۸	۱۳۲۱۴	۱۳۳۴۵	گیلان
۲	.	۲۵۶	۲۵۸	۵	.	۳۶۶۵	۳۶۷۰	۳۹۲۸	لرستان
۲	.	۳۶۵	۳۶۷	۲۰	۱۳	۱۲۹۱۱	۱۲۹۴۴	۱۳۳۱۱	مازندران
.	.	۹۵	۹۵	۱۰	۶۶۵	۵۱۶۷	۵۸۴۲	۵۹۳۷	مرکزی
.	.	۱۱۴	۱۱۴	۱۱۸	۲۵۷	۵۰۳۵	۵۴۱۰	۵۵۲۴	هرمزگان
.	.	۵۵	۵۵	۲۰	۹	۴۶۵۹	۴۶۸۸	۴۷۴۳	همدان
.	.	۸	۸	۳۱	۵۶	۲۲۰۹	۲۲۹۶	۲۳۰۴	یزد

۴- تعداد پروانه و مساحت زمین در پروانه‌های احداث ساختمان برحسب وضع زمین و استان: سال ۱۳۹۵

ساختمان تخریبی		باغ یا مزرعه		زمین بایر		مساحت کل زمین (مترمربع)	تعداد کل پروانه	استان (نقاط شهری)
مساحت (مترمربع)	تعداد پروانه	مساحت (مترمربع)	تعداد پروانه	مساحت (مترمربع)	تعداد پروانه			
۱۱۴۲۵۸۲۳	۲۹۱۱۳	۴۴۶۸۹۹۶۳	۱۱۸۳۹۰	کل کشور
۸۷۹۶۸۸۱	۲۰۹۰۷	۱۱۵۴۴۲۴	۱۱۵۱	۳۱۴۲۵۵۰۱	۸۷۶۵۵	۴۱۳۷۶۸۰۶	۱۰۹۷۱۳	کل کشور (بجز شهر تهران)
۴۴۹۴۱۴	۱۸۰۱	۲۹۱۱۵	۲۸	۹۲۰۲۴۶	۲۸۳۱	۱۳۹۸۷۷۵	۴۶۶۰	آذربایجان شرقی
۱۸۴۳۸۵	۷۸۹	۴۳۳۵۸	۱۲	۱۰۶۱۸۲۷	۴۷۱۹	۱۲۸۹۵۷۰	۵۵۲۰	آذربایجان غربی
۱۲۷۴۶۵	۴۷۲	۵۱۷	۲	۴۵۵۶۰۹	۱۹۲۳	۵۸۳۵۹۱	۲۳۹۷	اردبیل
۴۹۷۰۷۴	۱۹۵۲	۱۲۵۵۰۶	۸۷	۳۷۵۶۴۵۹	۱۱۳۸۳	۴۳۷۹۰۳۹	۱۳۴۲۲	اصفهان
۸۱۳۵۷۷	۱۲۲۸	۱۲۵۳۷۸	۱۹	۳۳۰۹۳۰۹	۶۳۱	۴۲۴۷۲۶۴	۱۸۷۸	البرز
۴۵۷۵۹	۲۴۱	۰	۰	۲۴۷۳۷۵	۱۱۴۹	۲۹۳۱۳۴	۱۳۹۰	ایلام
۱۹۲۲۶۱	۶۲۴	۳۴۵۱	۱۱	۸۳۳۱۹۳	۲۷۴۷	۱۰۲۸۹۰۵	۳۳۸۲	بوشهر
۳۱۸۰۹۳۸	۹۵۳۱	۶۲۲۰۸۳۰	۱۴۰۸۸	تهران
۵۵۱۹۹۶	۱۳۲۵	۱۳۴۶۰۰	۱۱۸	۲۲۲۱۰۷۷	۳۹۶۸	۲۹۰۷۶۷۳	۵۴۱۱	بجز شهر تهران
۲۶۲۸۹۴۲	۸۲۰۶	۳۳۱۳۱۵۷	۸۶۷۷	شهر تهران
۷۸۸۸۴	۲۴۰	۱۳۴۸	۴	۴۲۲۸۶۷	۱۳۵۹	۵۰۳۰۹۹	۱۶۰۳	چهارمحال و بختیاری
۴۳۱۸۷	۱۷۳	۸۶۷۰	۸	۳۵۵۲۵۲	۱۰۷۱	۴۰۷۱۰۹	۱۲۵۲	خراسان جنوبی
۵۲۱۹۸۹	۱۸۵۲	۴۴۵۴۲	۳۱	۱۶۳۰۵۶۴	۴۹۳۱	۲۱۹۷۰۹۵	۶۸۱۴	خراسان رضوی
۱۷۷۶۴	۶۷	۱۳۹۱۲	۵	۴۰۳۵۸۴	۱۵۸۰	۴۳۵۲۶۰	۱۶۵۲	خراسان شمالی
۶۴۴۶۸۷	۲۳۷۸	۶۷۲۱	۳۲	۱۷۸۰۷۱۱	۵۸۶۷	۲۴۳۲۱۱۹	۸۲۷۷	خوزستان
۵۶۷۸۱	۱۱۱	۱۱۵۳	۴	۶۱۰۵۳۲	۲۰۲۸	۶۶۸۴۶۶	۲۱۴۳	زنجان
۲۱۹۷۱	۸۴	۲۱۲۲۶	۲۵	۳۴۲۹۱۳	۱۱۷۷	۳۸۶۱۱۰	۱۲۸۶	سمنان
۸۳۷۹۱	۲۰۱	۰	۰	۷۷۳۱۰۹	۲۰۳۲	۸۵۶۹۰۰	۲۲۳۳	سیستان و بلوچستان
۵۳۲۳۳۴	۱۴۶۰	۱۶۵۲۹۶	۱۳۰	۲۲۰۵۹۵۲	۷۲۳۸	۲۹۰۳۵۸۲	۸۸۲۸	فارس
۱۹۸۴۱۳	۶۰۴	۱۱۲۵۹	۸	۴۳۵۲۰۱	۱۳۲۳	۶۴۴۸۷۳	۱۹۴۵	قزوین
۳۳۶۲۶۷	۳۱۱	۱۳۶۰۱	۱۳	۶۴۶۹۸۶	۱۹۲۵	۹۹۶۸۵۴	۲۲۴۹	قم
۱۳۲۵۳۸	۷۰۹	۲۵۶۷۵	۱۷	۴۱۶۴۷۲	۱۸۳۳	۵۷۴۶۸۵	۲۵۵۹	کردستان
۹۸۷۰۲	۳۵۷	۳۹۴۱۲	۹۵	۲۱۰۴۴۴۳	۷۴۱۷	۲۲۴۲۵۵۷	۷۸۶۹	کرمان
۹۴۱۸۰۴	۶۵۲	۱۵۳۷	۲	۳۷۸۳۶۹	۱۳۵۹	۱۳۲۱۷۱۰	۲۰۱۳	کرمانشاه
۱۹۷۵۶۰	۲۳۹	۲۵۰۱	۶	۲۶۷۹۲۲	۱۰۳۲	۴۶۷۹۸۳	۱۲۷۷	کهگیلویه و بویراحمد
۶۸۱۱۰	۱۶۰	۴۰۰	۱	۶۰۸۶۵۹	۱۶۳۱	۶۷۷۱۶۹	۱۷۹۲	گلستان
۲۳۳۶۰۴	۷۶۳	۱۱۵۷۵۹	۲۳۶	۱۰۰۱۶۶۴	۳۲۵۶	۱۳۵۱۰۲۷	۴۲۵۵	گیلان
۹۵۳۶۳	۲۲۰	۹۲۶۴	۳۰	۵۳۴۶۳۸	۱۶۷۹	۶۳۹۲۶۵	۱۹۲۹	لرستان
۱۶۹۶۲۷	۵۴۸	۱۱۷۴۳۷	۱۴۲	۱۶۵۵۰۴۰	۳۶۸۴	۱۹۴۲۱۰۴	۴۳۷۴	مازندران
۱۲۷۱۲۵۸	۵۸۲	۹۵۹۸	۱۱	۵۰۰۵۲۵	۱۲۹۲	۱۷۸۱۳۸۱	۱۸۸۵	مرکزی
۳۴۸۱۶	۱۰۸	۱۱۲۸۷	۱۱	۷۶۴۷۹۵	۱۸۶۶	۸۱۰۸۹۸	۱۹۸۵	هرمزگان
۱۲۲۳۳۹	۵۳۷	۳۸۹۳۲	۱۷	۲۹۰۱۴۳	۱۱۳۹	۴۵۱۴۱۴	۱۶۹۳	همدان
۳۴۱۶۱	۱۱۹	۳۲۹۶۹	۴۶	۴۹۰۰۶۵	۱۵۸۵	۵۵۷۱۹۵	۱۷۵۰	یزد

۵- تعداد پروانه‌های احداث ساختمان برحسب تعداد طبقات ساختمان و استان: سال ۱۳۹۵

استان (نقاط شهری)	جمع	طبقه ۱	طبقه ۲	طبقه ۳	طبقه ۴	۵ طبقه و بیش تر
کل کشور	۱۱۸۳۹۰	۳۶۶۰۳	۳۱۴۲۰	۱۶۹۹۲	۱۰۷۸۳	۲۲۵۹۲
کل کشور (بجز شهر تهران)	۱۰۹۷۱۳	۳۶۵۵۸	۳۱۳۳۰	۱۶۸۵۳	۱۰۳۷۶	۱۴۵۹۶
آذربایجان شرقی	۴۶۶۰	۸۴۳	۱۰۸۴	۸۹۲	۵۰۱	۱۳۴۰
آذربایجان غربی	۵۵۲۰	۱۱۳۱	۲۷۰۲	۹۰۸	۳۶۸	۴۱۱
اردبیل	۲۳۹۷	۵۳۲	۵۵۹	۴۷۴	۲۴۳	۵۸۹
اصفهان	۱۳۴۲۲	۳۳۵۷	۵۰۱۹	۲۷۵۰	۱۰۲۶	۱۲۷۰
البرز	۱۸۷۸	۱۰۶	۲۹۸	۲۲۵	۱۷۰	۱۰۷۹
ایلام	۱۳۹۰	۸۱۰	۲۵۳	۱۷۴	۷۶	۷۷
بوشهر	۳۳۸۲	۱۶۴۷	۸۷۵	۳۴۰	۳۱۳	۲۰۷
تهران	۱۴۰۸۸	۴۱۸	۷۷۲	۱۷۹۹	۲۰۳۷	۹۰۶۲
بجز شهر تهران	۵۴۱۱	۳۷۳	۶۸۲	۱۶۶۰	۱۶۳۰	۱۰۶۶
شهر تهران	۸۶۷۷	۴۵	۹۰	۱۳۹	۴۰۷	۷۹۹۶
چهارمحال و بختیاری	۱۶۰۳	۴۹۷	۶۵۹	۳۲۲	۶۹	۵۶
خراسان جنوبی	۱۲۵۲	۶۹۲	۳۶۸	۹۹	۶۴	۲۹
خراسان رضوی	۶۸۱۴	۲۰۷۷	۱۴۸۵	۷۱۰	۷۷۹	۱۷۶۳
خراسان شمالی	۱۶۵۲	۵۶۵	۴۶۸	۳۳۲	۲۰۴	۸۳
خوزستان	۸۲۷۷	۴۰۵۵	۲۷۴۹	۴۹۵	۲۱۶	۷۶۲
زنجان	۲۱۴۳	۵۰۹	۶۷۳	۶۶۱	۱۵۹	۱۴۱
سمنان	۱۲۸۶	۳۹۲	۴۳۶	۱۸۶	۱۲۲	۱۵۰
سیستان و بلوچستان	۲۲۳۳	۱۱۵۶	۵۸۸	۲۷۶	۱۴۵	۶۸
فارس	۸۸۲۸	۴۴۴۴	۲۰۶۳	۷۲۷	۵۵۹	۱۰۳۵
قزوین	۱۹۳۵	۳۴۲	۳۴۶	۲۶۳	۴۴۲	۵۴۲
قم	۲۲۴۹	۳۴۳	۷۳۳	۳۹۸	۳۹۸	۳۷۷
کردستان	۲۵۵۹	۴۱۹	۸۵۵	۷۰۴	۳۵۴	۲۲۷
کرمان	۷۸۶۹	۵۶۲۳	۱۴۳۳	۳۶۵	۱۶۰	۲۸۸
کرمانشاه	۲۰۱۳	۳۹۹	۷۳۷	۵۵۸	۱۳۰	۱۸۹
کهگیلویه و بویراحمد	۱۲۷۷	۸۳۴	۲۳۴	۱۳۷	۴۹	۲۳
گلستان	۱۷۹۲	۵۷۲	۵۹۶	۲۸۹	۱۹۲	۱۴۳
گیلان	۴۲۵۵	۸۲۲	۱۵۲۹	۴۷۲	۶۷۴	۷۵۸
لرستان	۱۹۲۹	۷۰۶	۶۷۸	۳۵۷	۸۵	۱۰۳
مازندران	۴۳۷۴	۶۲۵	۱۳۴۳	۹۶۶	۷۳۷	۷۰۳
مرکزی	۱۸۸۵	۴۸۰	۴۷۲	۳۲۲	۱۲۵	۴۸۶
هرمزگان	۱۹۸۵	۱۰۹۸	۳۹۹	۱۲۳	۸۹	۲۷۶
همدان	۱۶۹۳	۳۹۰	۴۹۱	۳۰۸	۱۷۱	۳۳۳
یزد	۱۷۵۰	۷۱۹	۵۲۳	۳۶۰	۱۲۶	۲۲

۶- تعداد پروانه‌های احداث ساختمان برحسب نوع اسکلت و مصالح عمده‌ی به‌کار رفته در ساختمان و استان: سال ۱۳۹۵

استان (نقاط شهری)	کل	فلزی	بتون آرمه	سایر			
				جمع	آجر و آهن	آجر و چوب	بلوک سیمانی
کل کشور	۱۱۸۳۹۰	۲۴۸۹۴	۷۱۶۱۱	۲۱۸۸۵	۲۰۲۱۰	۱۴۶	۱۵۲۷
کل کشور (بجز شهر تهران)	۱۰۹۷۱۳	۲۲۲۶۷	۶۵۵۷۲	۲۱۸۷۴	۲۰۲۰۱	۱۴۶	۱۵۲۷
آذربایجان شرقی	۴۶۶۰	۲۷۷	۴۱۹۸	۱۸۵	۱۸۳	۰	۲
آذربایجان غربی	۵۵۲۰	۸۷۷	۳۸۸۸	۷۵۵	۷۵۱	۲	۲
اردبیل	۲۳۹۷	۶۱۶	۱۶۶۹	۱۱۲	۱۱۰	۰	۲
اصفهان	۱۳۴۲۲	۱۰۸۴	۱۱۷۳۳	۶۰۵	۵۸۱	۰	۲۴
البرز	۱۸۷۸	۱۵۸	۱۷۲۰	۰	۰	۰	۰
ایلام	۱۳۹۰	۴۱	۴۹۱	۸۵۸	۸۵۷	۱	۰
بوشهر	۳۳۸۲	۳۳	۲۱۵۱	۱۱۹۸	۵۷۷	۱	۶۲۰
تهران	۱۴۰۸۸	۴۱۹۸	۹۸۷۴	۱۶	۱۳	۰	۱
بجز شهر تهران	۵۴۱۱	۱۵۷۱	۳۸۳۵	۵	۴	۰	۱
شهر تهران	۸۶۷۷	۲۶۲۷	۶۰۳۹	۱۱	۹	۰	۰
چهارمحال و بختیاری	۱۶۰۳	۳	۱۱۹۶	۴۰۴	۴۰۰	۰	۴
خراسان جنوبی	۱۲۵۲	۱۱۰۲	۹۳	۵۷	۵۶	۰	۱
خراسان رضوی	۶۸۱۴	۶۴۲۳	۳۰۷	۸۴	۵۹	۰	۲۵
خراسان شمالی	۱۶۵۲	۲۰۸	۱۳۹۶	۴۸	۴۷	۱	۰
خوزستان	۸۲۷۷	۵۳۸	۲۹۱۴	۴۸۲۵	۴۶۲۸	۷۳	۱۲۴
زنجان	۲۱۴۳	۱۸۵	۱۸۱۵	۱۴۳	۱۳۹	۰	۴
سمنان	۱۲۸۶	۳۱	۱۲۳۶	۱۹	۱۹	۰	۰
سیستان و بلوچستان	۲۲۳۳	۴۲۹	۹۱۵	۸۸۹	۸۴۲	۲۹	۱۸
فارس	۸۸۲۸	۷۲۶	۲۵۷۷	۵۵۲۵	۵۴۰۲	۳	۱۲۰
قزوین	۱۹۴۵	۵۹۸	۱۳۳۷	۰	۰	۰	۰
قم	۲۲۴۹	۸۵۴	۱۳۰۶	۸۹	۸۹	۰	۰
کردستان	۲۵۵۹	۳۱۶	۱۸۸۶	۳۵۷	۳۵۶	۰	۱
کرمان	۷۸۶۹	۱۶۴۰	۳۳۷۴	۲۸۵۵	۲۸۲۸	۲۷	۰
کرمانشاه	۲۰۱۳	۸۵۰	۸۴۲	۳۲۱	۳۱۹	۱	۱
کهگیلویه و بویراحمد	۱۲۷۷	۲۴۹	۳۵۷	۶۷۱	۳۳۴	۲	۳۳۵
گلستان	۱۷۹۲	۲۵	۱۷۳۷	۳۰	۳۰	۰	۰
گیلان	۴۲۵۵	۸۷	۴۱۴۴	۲۴	۲	۴	۱۸
لرستان	۱۹۲۹	۱۶۵۶	۲۵۹	۱۴	۱۴	۰	۰
مازندران	۴۳۷۴	۱۱۶	۴۲۴۲	۱۶	۷	۰	۹
مرکزی	۱۸۸۵	۶۲۰	۱۲۵۴	۱۱	۱۱	۰	۰
هرمزگان	۱۹۸۵	۱۰	۱۴۸۳	۴۹۲	۲۷۸	۲	۲۱۲
همدان	۱۶۹۳	۸۳۲	۷۲۶	۱۳۵	۱۳۱	۰	۴
یزد	۱۷۵۰	۱۱۲	۴۹۱	۱۱۴۷	۱۱۴۷	۰	۰

۷- تعداد پروانه‌های احداث ساختمان برحسب مورد استفاده‌ی ساختمان و استان: سال ۱۳۹۵

استان (نقاط شهری)	جمع	مسکونی	مسکونی و کارگاه توام	بازرگانی	صنعتی	آموزشی	بهداشتی یا درمانی	سایر
کل کشور	۱۱۸۳۹۰	۹۹۴۹۶	۹۲۰۷	۷۸۱۷۴	۱۱۸۴	۱۸۸	۱۷۶	۲۶۵
کل کشور (بجز شهر تهران)	۱۰۹۷۱۳	۹۱۸۵۸	۸۴۸۹	۷۶۱۸	۱۱۵۵	۱۸۶	۱۷۲	۲۳۵
آذربایجان شرقی	۴۶۶۰	۳۴۸۹	۶۳۳	۴۳۴	۸۳	۵	۱۰	۶
آذربایجان غربی	۵۵۲۰	۴۶۴۲	۶۲۶	۲۲۶	۱۱	۳	۶	۶
اردبیل	۲۳۹۷	۱۸۳۰	۳۶۱	۱۸۰	۵	۸	۳	۱۰
اصفهان	۱۳۴۲۲	۱۱۲۷۷	۵۲۷	۱۲۶۸	۲۷۸	۲۲	۲۸	۲۲
البرز	۱۸۷۸	۱۷۵۹	۷۴	۳۲	۱۰	۱	۰	۲
ایلام	۱۳۹۰	۱۲۴۴	۸۵	۵۲	۰	۱	۱	۷
بوشهر	۳۳۸۲	۲۸۹۹	۲۷۸	۱۶۶	۲۷	۱	۴	۷
تهران	۱۹۴۹۹	۱۶۹۳۲	۱۵۵۸	۹۱۲	۳۳۷	۳۴	۲۶	۶۲
بجز شهر تهران	۵۴۱۱	۴۴۶۶	۴۲۰	۳۲۸	۱۵۴	۱۶	۱۱	۱۶
شهر تهران	۸۶۷۷	۷۶۳۸	۷۱۸	۲۵۶	۲۹	۲	۴	۳۰
چهارمحال و بختیاری	۱۶۰۳	۱۴۰۰	۱۰۱	۶۸	۲۴	۱	۵	۴
خراسان جنوبی	۱۲۵۲	۹۹۸	۳۹	۱۸۸	۱۵	۴	۲	۶
خراسان رضوی	۶۸۱۴	۵۴۸۵	۵۷۸	۵۷۶	۱۳۶	۲۰	۷	۱۲
خراسان شمالی	۱۶۵۲	۱۲۸۹	۱۸۸	۱۵۰	۷	۳	۱۲	۳
خوزستان	۸۲۷۷	۷۰۱۸	۵۸۵	۶۰۴	۵۰	۳	۶	۱۱
زنجان	۲۱۴۳	۱۸۱۹	۱۳۲	۱۲۶	۵۳	۳	۶	۴
سمنان	۱۲۸۶	۱۰۶۶	۴۴	۱۴۶	۲۱	۳	۴	۲
سیستان و بلوچستان	۲۲۳۳	۱۹۲۵	۱۲۵	۱۵۶	۱۰	۶	۵	۶
فارس	۸۸۲۸	۷۸۱۱	۵۰۹	۴۵۲	۱۳	۱۰	۱۳	۲۰
قزوین	۱۹۳۵	۱۶۲۹	۱۷۰	۱۰۷	۱۱	۴	۳	۱۱
قم	۲۲۴۹	۱۷۵۱	۲۹۶	۱۷۸	۱۳	۶	۴	۱
کردستان	۲۵۵۹	۱۹۸۸	۳۲۸	۱۰۷	۱۱۹	۵	۲	۱۰
کرمان	۷۸۶۹	۶۷۷۰	۴۹۶	۵۴۳	۲۷	۲۳	۶	۴
کرمانشاه	۲۰۱۳	۱۷۳۶	۱۰۲	۱۵۶	۱۳	۲	۳	۱
کهگیلویه و بویراحمد	۱۲۷۷	۱۰۹۳	۶۵	۱۱۰	۱	۲	۵	۱
گلستان	۱۷۹۲	۱۳۸۰	۲۶۰	۱۱۶	۵	۴	۱	۲۶
گیلان	۴۲۵۵	۳۶۰۹	۴۴۶	۱۸۷	۴	۳	۱	۵
لرستان	۱۹۲۹	۱۶۹۷	۱۱۲	۱۰۵	۴	۵	۳	۳
مازندران	۴۳۷۴	۳۷۸۳	۳۲۵	۲۴۰	۶	۹	۴	۷
مرکزی	۱۸۸۵	۱۵۱۷	۱۸۲	۱۴۶	۳۱	۲	۷	۰
هرمزگان	۱۹۸۵	۱۵۸۷	۱۷۵	۱۹۷	۴	۴	۲	۱۶
همدان	۱۶۹۳	۱۳۹۵	۱۶۸	۱۰۱	۱۷	۳	۴	۵
یزد	۱۷۵۰	۱۵۰۶	۵۹	۱۷۳	۳	۴	۴	۱

۸- مساحت زمین در پروانه‌های احداث ساختمان برحسب مورد استفاده‌ی ساختمان و استان: سال ۱۳۹۵ (مترمربع)

استان (نقاط شهری)	جمع	مسکونی	مسکونی و کارگاه توأم	بازرگانی	صنعتی	آموزشی	بهداشتی یا درمانی	سایر
کل کشور	۴۴۶۸۹۹۶۳	۲۷۹۳۹۱۶۰	۳۱۶۳۳۳۶	۴۱۶۵۸۹۸	۵۲۲۵۲۵۲	۲۳۷۹۹۰۰	۱۱۹۱۸۷۰	۶۲۴۶۴۷
کل کشور (بجز شهر تهران)	۴۱۳۷۶۸۰۶	۲۵۸۶۳۷۳۶	۲۸۵۰۴۳۱	۳۶۹۹۳۴۷	۵۰۸۵۶۹۷	۲۳۴۲۹۶۴	۹۳۱۰۷۲	۶۰۳۵۵۹
آذربایجان شرقی	۱۳۹۸۷۷۵	۸۰۵۲۴۳	۱۵۹۴۰۹	۱۰۸۹۳۲	۲۲۴۶۰۲	۶۰۶۰	۵۶۹۱۳	۳۷۶۱۶
آذربایجان غربی	۱۲۸۹۵۷۰	۹۱۶۸۷۷	۱۶۵۸۷۰	۱۳۰۴۹۱	۱۴۰۲۸	۴۱۰۲	۴۷۷۶۲	۱۰۴۴۰
اردبیل	۵۸۳۵۹۱	۴۲۷۷۸۴	۸۲۸۳۱	۴۷۴۴۵	۲۸۵۴	۱۲۷۷۵	۴۶۳۳	۵۲۶۹
اصفهان	۴۳۷۹۰۳۹	۳۲۰۴۴۴۴	۱۴۰۷۱۹	۳۴۷۷۵۵	۵۷۳۳۸۱	۳۳۰۹۸	۵۱۰۹۵	۲۸۵۴۷
البرز	۴۲۴۷۲۶۴	۱۱۵۵۷۰۷	۲۶۲۵۸۰	۱۲۵۶۶۶	۲۶۹۸۷۰۶	۲۲۵۰	.	۲۳۵۵
ایلام	۲۹۳۱۳۴	۲۶۹۰۱۴	۱۷۲۲۶	۳۷۰۴	.	۱۹۳	۱۰۰۷	۱۹۹۰
بوشهر	۱۰۲۸۹۰۵	۸۲۸۱۸۷	۱۲۹۰۶۳	۴۲۶۳۸	۱۵۳۷۴	۱۲۰۰	۴۴۵۳	۷۹۹۰
تهران	۶۲۲۰۸۳۰	۳۵۷۹۷۶۶	۴۷۷۲۳۹	۷۳۶۳۵۰	۸۷۹۴۲۶	۴۹۷۶۰	۲۷۳۳۳۹	۲۲۴۹۵۰
بجز شهر تهران	۲۹۰۷۶۷۳	۱۵۰۴۳۴۲	۱۶۴۴۳۴	۲۶۹۷۹۹	۷۳۹۸۷۱	۱۲۸۲۴	۱۲۵۴۱	۲۰۳۸۶۲
شهر تهران	۳۳۱۳۱۵۷	۲۰۷۵۴۲۴	۳۱۲۸۰۵	۴۶۶۵۵۱	۱۳۹۵۵۵	۳۶۹۳۶	۲۶۰۷۹۸	۲۱۰۸۸
چهارمحال و بختیاری	۵۰۳۰۹۹	۳۷۵۹۶۹	۳۶۰۵۴	۳۸۷۷۹	۴۲۰۳	۷۲۲	۳۴۸۳۴	۱۲۵۳۸
خراسان جنوبی	۴۰۷۱۰۹	۲۵۶۹۲۶	۹۱۳۸	۵۰۸۲۷	۵۶۴۱	۸۰۸۷۱	۴۷۳	۳۲۳۳
خراسان رضوی	۲۱۹۷۰۹۵	۱۵۸۰۷۲۹	۲۳۲۴۵۷	۲۳۳۴۶۹	۸۴۸۸۵	۱۷۰۸۴	۴۱۰۰۸	۷۴۶۳
خراسان شمالی	۴۳۵۲۶۰	۲۸۱۱۹۷	۴۳۶۵۰	۵۷۴۳۸	۳۳۲۸	۱۲۰۱۶	۳۶۶۳۳	۹۹۸
خوزستان	۲۴۳۲۱۱۹	۱۵۶۶۱۳۹	۱۳۸۵۲۱	۵۸۳۷۵۴	۵۰۲۴۱	۱۱۱۱	۷۵۷۵۸	۱۶۵۹۵
زنجان	۶۶۸۴۶۶	۳۵۹۰۳۲	۲۴۸۹۵	۲۳۹۶۳۵	۲۴۵۰۹	۷۵۸۷	۱۱۳۰۲	۱۵۰۶
سمنان	۳۸۶۱۱۰	۲۷۳۶۱۲	۱۰۴۶۴	۴۲۳۳۸	۴۴۵۶۶	۵۸۰۳	۵۶۰۰	۳۷۲۷
سیستان و بلوچستان	۸۵۶۹۰۰	۵۶۳۰۹۴	۳۴۹۱۶	۱۱۷۷۵۸	۸۴۵۸	۶۹۸۷	۱۰۶۰۸۷	۱۹۶۰۰
فارس	۲۹۰۳۵۸۲	۲۳۶۵۴۸۱	۱۶۷۷۳۶	۱۹۸۹۳۲	۳۶۷۴۹	۵۵۶۹۴	۴۲۶۲۵	۳۶۳۶۵
قزوین	۶۴۴۸۷۳	۳۸۳۶۹۱	۳۷۵۴۳	۸۰۲۳۰	۷۰۵۷۴	۶۲۱۹۲	۱۹۴۱	۸۷۰۲
قم	۹۹۶۸۵۴	۵۲۴۴۷۸	۱۱۷۸۰۰	۹۵۲۴۶	۳۰۹۶۲	۲۱۳۴۰۴	۱۴۶۵۷	۳۰۷
کردستان	۵۷۴۶۸۵	۳۶۹۷۵۱	۵۷۷۱۶	۵۸۰۷۲	۷۲۶۶	۶۴۴۰۰	۵۶۶۷	۱۱۸۱۳
کرمان	۲۲۴۲۵۵۷	۱۹۵۳۳۹۹	۹۲۴۷۳	۱۴۸۵۴۱	۸۶۸۱	۲۰۴۳۰	۱۲۸۰۵	۶۲۲۸
کرمانشاه	۱۳۲۱۷۱۰	۳۶۷۰۴۳	۲۳۶۴۰	۳۴۲۱۱	۱۲۸۸	۷۵۴۸۰۶	۱۳۹۷۶۰	۹۶۲
کهگیلویه و بویراحمد	۴۶۷۹۸۳	۲۷۴۱۹۵	۱۲۹۶۸	۱۵۲۸۱	۳۰۰	۱۳۲۴۴	۱۵۱۱۰۵	۸۹۰
گلستان	۶۷۷۱۶۹	۳۷۹۵۳۵	۸۳۴۳۸	۵۵۸۷۸	۲۳۴۵۴	۱۱۸۶۸	۲۲۵۰	۱۲۰۷۴۶
گیلان	۱۳۵۱۰۲۷	۱۱۱۷۳۹۱	۱۲۹۳۰۸	۸۴۸۲۱	۵۵۷۹	۴۵۰۵	۱۰۹۱	۸۳۳۲
لرستان	۶۳۹۳۶۵	۵۰۷۰۳۱	۵۳۴۰۱	۳۶۰۴۴	۴۹۸۸	۲۱۵۸۵	۱۱۵۳۸	۴۶۷۸
مازندران	۱۹۴۲۱۰۴	۱۴۶۰۷۴۰	۲۵۱۹۸۳	۱۸۶۵۳۹	۱۶۳۸۶	۱۵۵۶۸	۲۵۳۷	۸۳۵۱
مرکزی	۱۷۸۱۳۸۱	۳۹۹۲۴۳	۶۸۳۶۰	۵۶۷۷۷	۳۴۸۶۸۰	۸۸۰۱۸۵	۲۸۱۳۶	.
هرمزگان	۸۱۰۸۹۸	۵۶۳۴۲۶	۵۴۸۷۱	۱۴۸۳۷۰	۴۴۹۶	۱۰۲۸۳	۴۵۰۳	۲۴۹۴۹
همدان	۴۵۱۴۱۴	۳۵۱۰۳۸	۳۶۱۰۱	۳۶۳۰۷	۶۷۶۰	۳۶۴۷	۱۲۶۱۰	۴۹۵۱
یزد	۵۵۷۱۹۵	۴۷۸۹۹۸	۱۰۸۶۶	۲۳۶۷۰	۲۴۸۸۷	۶۴۷۰	۹۷۴۸	۲۵۵۶

۹- مساحت زیربنا در پروانه‌های احداث ساختمان برحسب مورد استفاده‌ی ساختمان و استان: سال ۱۳۹۵ (مترمربع)

استان (نقاط شهری)	جمع	مسکونی	مسکونی و کارگاه توام	بازرگانی	صنعتی	آموزشی	بهداشتی یا درمانی	سایر
کل کشور	۶۲۲۷۱۲۹۸	۶۶۴۵۱۰۳۷	۱۳۶۳۲۰۶	۵۲۷۱۱۹۰	۶۸۱۹۵۱	۳۸۱۱۸۳	۷۱۳۳۶۰	۴۰۳۳۷۱
کل کشور (بخش شهر تهران)	۴۸۹۱۶۰۳۷	۳۶۹۸۸۲۰۲	۶۷۴۴۶۶۲	۳۴۴۰۰۴۷	۶۳۵۵۰۱	۲۴۹۹۶۰	۵۱۴۵۴۲	۳۴۳۴۱۳
آذربایجان شرقی	۲۶۵۷۴۰۴	۱۸۰۵۳۲۴	۵۹۰۵۱۵	۱۴۵۱۴۶	۶۶۳۸۱	۵۹۲۵	۲۴۱۸۴	۱۹۹۲۹
آذربایجان غربی	۱۹۷۶۷۵۶	۱۵۰۷۷۵۹	۳۵۷۳۸۴	۸۵۴۲۰	۷۳۴۹	۳۸۳۴	۱۳۳۴۸	۱۶۶۲
اردبیل	۱۰۰۹۲۳۳	۷۵۳۲۹۷	۱۸۴۸۱۰	۵۳۱۶۰	۱۹۱۱	۴۸۶۴	۲۶۲۶	۸۵۶۵
اصفهان	۵۳۶۹۲۲۸	۴۴۳۳۴۴۴	۲۸۱۶۱۰	۴۰۱۵۸۶	۱۴۹۰۲۷	۲۷۰۴۱	۳۷۴۸۳	۳۹۰۳۷
البرز	۲۳۸۶۳۵۱	۲۱۷۳۷۲۰	۱۷۱۶۹۲	۱۶۴۶۹	۱۸۰۴۶	۴۰۲۲	.	۲۴۰۲
ایلام	۳۹۱۹۸۷	۳۴۱۰۰۶	۴۸۷۴۷	۴۴۱۹	.	۱۱۵۹	۶۱۳	۳۰۴۳
بوشهر	۱۲۳۵۰۲۸	۹۶۴۲۸۱	۱۹۸۳۱۷	۴۲۰۲۸	۸۲۰۹	۸۳۱	۴۵۴۳	۱۶۸۱۹
تهران	۱۶۴۱۴۵۷۹	۱۱۶۷۷۰۵۹	۲۰۰۰۴۸۲	۲۰۶۰۸۶۵	۱۹۴۵۴۵	۱۴۴۶۵۴	۲۱۸۵۶۵	۱۱۸۴۰۹
بخش شهر تهران	۳۰۵۹۳۱۸	۲۲۱۴۲۲۴	۳۸۱۹۱۸	۲۲۹۷۲۲	۱۴۱۰۹۵	۱۳۱۶۱	۱۹۷۴۷	۵۹۴۵۱
شهر تهران	۱۳۳۵۵۲۶۱	۹۴۶۲۸۳۵	۱۶۱۸۵۶۴	۱۸۳۱۱۴۳	۵۳۴۵۰	۱۳۱۴۹۳	۱۹۸۸۱۸	۵۸۹۵۸
چهارمحال و بختیاری	۵۰۱۵۶۹	۴۰۹۲۵۷	۴۸۶۶۹	۳۴۱۹۴	۳۲۴۹	۲۸۹	۳۵۶۳	۲۳۴۸
خراسان جنوبی	۲۷۸۰۰۰	۲۳۳۲۳۷	۱۱۲۹۵	۲۴۷۹۶	۱۶۲۰	۳۹۸۲	۳۳۰	۲۷۴۰
خراسان رضوی	۳۵۰۲۳۷۷	۲۵۴۹۰۲۲	۵۵۶۴۶۵	۲۷۶۸۳۹	۴۸۴۰۶	۲۷۱۹۳	۳۵۰۱۳	۹۴۳۹
خراسان شمالی	۵۱۰۲۲۳	۳۸۴۶۸۵	۸۴۷۱۲	۲۲۸۶۱	۸۴۶	۶۹۷۳	۹۵۵۸	۵۸۸
خوزستان	۲۸۱۳۶۵۳	۲۰۶۸۳۶۷	۳۹۵۹۰۰	۲۶۲۸۸۶	۳۰۶۰۱	۱۹۸۷	۴۲۶۱۷	۱۱۲۹۵
زنجان	۷۹۴۱۴۰	۵۷۱۲۹۱	۴۶۱۹۰	۱۴۵۵۸۹	۱۴۱۰۵	۱۳۴۲۲	۷۹۳	۲۶۵۰
سمنان	۵۳۵۷۶۶	۴۲۵۷۸۹	۳۰۶۵۷	۵۱۸۲۹	۱۸۰۵۶	۲۴۵۷	۲۱۸۰	۴۷۹۸
سیستان و بلوچستان	۸۷۶۲۶۳	۶۸۴۶۷۹	۸۱۸۳۶	۶۰۷۰۴	۲۵۱۸	۷۴۶۸	۳۰۸۱۱	۸۲۴۷
فارس	۳۹۲۳۸۱۲	۳۱۵۷۷۷۱	۵۴۵۲۹۰	۱۴۴۵۵۳	۱۵۳۰۳	۱۳۵۱۹	۳۱۰۹۷	۱۶۲۷۹
قزوین	۸۹۰۶۸۴	۷۱۷۰۳۳	۱۰۲۸۱۹	۳۸۹۱۲	۹۴۲۱	۷۱۲۸	۶۷۰۷	۸۶۶۴
قم	۱۷۱۸۸۶۱	۸۹۴۶۰۶	۳۳۷۵۰۰	۳۸۶۳۲۶	۱۶۸۴۱	۳۱۴۵۸	۵۱۴۵۴	۶۷۶
کردستان	۹۲۴۵۰۴	۶۶۹۶۳۷	۱۵۹۴۰۵	۶۳۳۴۲	۹۵۵۸	۹۶۵۸	۱۷۳۶	۱۱۱۶۸
کرمان	۱۸۲۴۰۳۱	۱۴۹۱۹۶۳	۱۸۱۳۰۴	۱۲۵۹۴۶	۴۷۳۱	۱۳۰۲۸	۶۳۲۴	۷۳۵
کرمانشاه	۹۱۷۳۰۶	۷۱۰۲۷۹	۶۹۲۱۳	۲۸۴۶۰	۱۱۴۴	۹۳۴۰	۹۷۹۰۲	۹۶۸
کهگیلویه و بویراحمد	۳۳۱۴۷۹	۲۲۶۶۲۷	۳۷۳۴۸	۱۲۹۸۷	۴۱۰	۳۷۲۶	۴۹۱۴۷	۱۲۳۴
گلستان	۷۸۳۰۹۸	۵۰۴۷۷۰	۱۳۸۲۴۷	۵۵۹۶۵	۴۴۹۲	۵۲۰۶	۱۵۶۵	۷۲۸۵۳
گیلان	۱۷۸۸۶۶۵	۱۴۲۵۲۵۸	۲۵۴۳۸۰	۹۴۷۱۰	۲۱۲۳	۲۷۸۵	۴۲۹۹	۵۱۱۰
لرستان	۱۶۲۸۴۲۱	۱۴۴۷۳۴۲	۱۱۸۵۷۲	۴۰۰۳۷	۲۲۱۳	۸۳۰۸	۴۶۹۶	۷۲۵۳
مازندران	۲۹۹۱۷۵۲	۱۹۰۸۵۳۷	۸۰۴۸۳۰	۲۴۵۳۰۵	۶۶۸۹	۱۲۲۵۰	۵۲۲۳	۸۹۱۸
مرکزی	۱۰۴۹۳۸۱	۷۴۸۹۸۶	۲۰۰۱۱۰	۵۶۸۶۳	۳۴۴۳۷	۵۵۴	۸۴۳۱	.
هرمزگان	۱۰۱۸۷۱۷	۵۸۹۴۳۵	۲۰۲۲۰۸	۲۰۶۲۵۲	۱۹۸۳	۳۴۲۷	۶۵۸۷	۸۸۲۵
همدان	۷۵۸۸۰۳	۶۰۳۹۱۶	۹۹۶۰۵	۳۴۴۷۷	۶۵۲۶	۲۷۷۳	۴۲۸۹	۷۲۱۷
یزد	۴۶۲۲۲۷	۳۷۲۵۶۰	۲۳۰۹۴	۴۸۲۶۴	۸۲۱۱	۱۹۲۲	۷۶۷۶	۵۰۰

۱۰- تعداد واحد مسکونی تعیین شده در پروانه‌های احداث ساختمان برحسب مورد استفاده‌ی ساختمان و استان: سال ۱۳۹۵

استان (نقاط شهری)	جمع	مسکونی	مسکونی و کارگاه توام	بازرگانی	صنعتی	آموزشی	بهداشتی یا درمانی	سایر
کل کشور	۳۲۹۸۶۷	۲۸۱۸۱۵۳	۳۹۷۵۲	۱۰۲۶	۹۵	۲۹	۴۰	۷۳
کل کشور (بجز شهر تهران)	۲۶۳۸۴۰	۲۳۱۱۸۳	۳۱۴۰۵	۱۰۲۶	۹۵	۲۹	۴۰	۶۲
آذربایجان شرقی	۱۴۳۹۸	۱۱۷۲۱	۲۶۴۴	۲۹	۴	۰	۰	۰
آذربایجان غربی	۱۰۹۴۸	۹۱۱۶	۱۷۸۲	۳۶	۷	۱	۴	۲
اردبیل	۵۹۴۹	۵۰۴۷	۸۸۳	۱۹	۰	۰	۰	۰
اصفهان	۳۱۱۰۴	۲۹۳۶۷	۱۴۶۷	۲۳۰	۲۴	۵	۳	۸
البرز	۱۱۱۴۵	۱۰۹۴۶	۱۹۳	۵	۱	۰	۰	۰
ایلام	۲۵۲۵	۲۲۸۲	۲۱۸	۱۸	۰	۰	۰	۷
بوشهر	۷۶۳۵	۶۴۹۰	۱۱۱۱	۱۶	۶	۰	۶	۶
تهران	۸۳۰۰۰	۷۲۳۱۲	۱۰۶۰۳	۵۷	۸	۵	۰	۱۵
بجز شهر تهران	۱۶۹۷۳	۱۴۶۴۲	۲۲۵۶	۵۷	۸	۵	۰	۵
شهر تهران	۶۶۰۲۷	۵۷۶۷۰	۸۳۴۷	۰	۰	۰	۰	۱۰
چهارمحال و بختیاری	۲۹۷۷	۲۶۹۹	۲۵۸	۱۵	۱	۱	۲	۱
خراسان جنوبی	۱۵۹۵	۱۵۱۳	۶۳	۱۰	۴	۲	۳	۰
خراسان رضوی	۱۶۹۹۹	۱۴۵۱۹	۲۴۲۰	۵۱	۴	۰	۴	۱
خراسان شمالی	۲۹۹۴	۲۵۸۹	۳۹۶	۶	۰	۰	۳	۰
خوزستان	۱۸۴۲۶	۱۵۹۰۹	۲۳۶۹	۱۳۴	۶	۰	۲	۶
زنجان	۳۷۵۶	۳۵۰۴	۲۲۸	۱۸	۳	۰	۲	۱
سمنان	۲۵۸۸	۲۴۵۶	۱۲۸	۱	۱	۲	۰	۰
سیستان و بلوچستان	۴۸۰۶	۴۳۸۷	۳۹۹	۱۴	۴	۱	۰	۱
فارس	۲۰۹۴۹	۱۸۲۶۶	۲۶۱۰	۵۶	۲	۳	۴	۸
قزوین	۵۱۰۶	۴۶۱۹	۴۸۴	۳	۰	۰	۰	۰
قم	۸۰۵۹	۵۹۳۰	۲۱۲۸	۰	۰	۰	۱	۰
کردستان	۴۸۲۵	۴۰۶۲	۷۳۶	۲۳	۰	۰	۰	۴
کرمان	۱۱۲۱۳	۱۰۳۳۲	۸۵۲	۲۵	۳	۰	۰	۱
کرمانشاه	۵۰۲۱	۴۳۹۳	۶۰۲	۲۳	۳	۰	۰	۰
کهگیلویه و بویراحمد	۱۷۲۲	۱۵۰۶	۱۸۲	۳۱	۲	۱	۰	۰
گلستان	۴۰۶۳	۳۲۳۶	۷۹۱	۲۷	۳	۰	۰	۶
گیلان	۱۳۲۱۴	۱۱۷۰۱	۱۴۸۰	۳۳	۰	۰	۰	۰
لرستان	۳۶۷۰	۳۳۷۸	۲۷۳	۱۶	۱	۱	۱	۰
مازندران	۱۲۹۴۴	۱۱۲۳۹	۱۶۳۹	۵۷	۲	۴	۲	۱
مرکزی	۵۸۴۲	۴۷۱۱	۱۱۱۵	۸	۵	۱	۲	۰
هرمزگان	۵۴۱۰	۴۲۹۳	۱۰۷۵	۳۶	۰	۲	۰	۴
همدان	۴۶۸۸	۴۱۶۴	۵۱۳	۹	۱	۰	۱	۰
یزد	۲۲۹۶	۲۱۶۶	۱۱۰	۲۰	۰	۰	۰	۰

۱۱- تعداد پروانه‌های احداث ساختمان مسکونی برحسب مساحت زمین و استان: سال ۱۳۹۵

استان (نقاط شهری)	جمع	۱۰۰ مترمربع و کمتر	۱۰۱-۱۵۱ مترمربع	۱۵۱-۲۰۰ مترمربع	۲۰۱-۲۵۰ مترمربع	۲۵۱-۳۰۰ مترمربع	۳۰۱-۵۰۰ مترمربع	۵۰۱ مترمربع و بیش تر
کل کشور	۹۹۴۹۶	۴۸۵۳	۱۳۱۰۶	۲۸۸۳۵	۲۱۴۹۴	۱۲۸۰۴	۱۳۳۰۸	۵۱۹۶
کل کشور (بجز شهر تهران)	۹۱۸۵۸	۴۲۰۵	۱۱۷۴۸	۲۷۴۴۴	۲۰۰۵۲	۱۱۸۸۷	۱۱۸۱۱	۴۷۱۱
آذربایجان شرقی	۳۴۸۹	۲۹۹	۴۳۰	۱۲۸۹	۷۸۷	۳۳۱	۲۶۴	۸۹
آذربایجان غربی	۴۶۴۲	۶۶۳	۱۰۸۴	۱۴۷۹	۷۵۸	۳۸۰	۲۱۳	۶۵
اردبیل	۱۸۳۰	۱۸۵	۲۸۱	۶۹۸	۳۲۷	۱۳۶	۱۵۶	۴۷
اصفهان	۱۱۲۷۷	۳۸۵	۱۴۳۱	۴۵۶۳	۲۳۸۳	۱۱۱۸	۱۰۲۸	۳۶۹
البرز	۱۷۵۹	۱۰۰	۲۱۱	۳۰۸	۲۶۲	۱۴۷	۳۱۶	۴۱۵
ایلام	۱۲۴۴	۴۲	۱۸۴	۵۰۷	۲۹۵	۱۰۷	۹۶	۱۳
بوشهر	۲۸۹۹	۲۱	۹۰	۵۸۳	۹۵۶	۵۶۸	۵۳۰	۱۵۱
تهران	۱۲۱۰۴	۱۰۸۸	۲۳۱۲	۲۶۳۷	۲۰۴۷	۱۱۷۷	۱۷۷۵	۱۰۶۸
بجز شهر تهران	۴۴۶۶	۴۴۰	۹۵۴	۱۲۴۶	۶۰۵	۲۶۰	۳۷۸	۵۸۳
شهر تهران	۷۶۳۸	۶۴۸	۱۳۵۸	۱۳۹۱	۱۴۴۲	۹۱۷	۱۳۹۷	۴۸۵
چهارمحال و بختیاری	۱۴۰۰	۲۳	۲۴۲	۴۸۵	۳۰۵	۱۶۲	۱۲۷	۵۶
خراسان جنوبی	۹۹۸	۵	۵۲	۳۲۰	۲۳۲	۲۲۳	۱۴۵	۲۱
خراسان رضوی	۵۴۸۵	۳۹۸	۹۰۳	۱۲۱۸	۱۲۹۴	۶۶۶	۶۴۵	۳۶۱
خراسان شمالی	۱۲۸۹	۴۷	۱۸۷	۵۹۸	۲۵۳	۱۰۷	۷۴	۲۳
خوزستان	۷۰۱۸	۳۳۰	۱۱۹۵	۲۲۵۹	۱۷۴۷	۷۶۲	۶۱۶	۱۰۹
زنجان	۱۸۱۹	۱۴۱	۲۴۳	۹۱۸	۲۹۱	۸۷	۱۱۷	۲۲
سمنان	۱۰۶۶	۵	۷۹	۴۵۳	۲۴۳	۱۶۷	۸۷	۳۲
سیستان و بلوچستان	۱۹۲۵	۳۴	۱۹۳	۴۸۳	۴۹۳	۳۴۸	۲۹۸	۷۶
فارس	۷۸۱۱	۸۹	۳۰۳	۱۴۶۴	۲۱۰۲	۱۵۸۸	۱۷۰۶	۵۵۹
قزوین	۱۶۲۹	۲۸	۱۵۶	۸۰۲	۳۲۶	۱۲۳	۱۴۳	۵۱
قم	۱۷۵۱	۱۰۹	۷۷۰	۴۴۸	۱۷۵	۱۲۰	۶۹	۶۰
کردستان	۱۹۸۸	۲۶۰	۴۷۷	۹۰۸	۲۲۴	۶۴	۴۴	۱۱
کرمان	۶۷۷۰	۴۶	۲۰۰	۸۹۵	۱۸۵۷	۱۷۹۹	۱۶۹۲	۲۸۱
کرمانشاه	۱۷۳۶	۱۲۸	۴۴۳	۷۷۲	۲۱۴	۹۷	۷۱	۱۱
کهگیلویه و بویراحمد	۱۰۹۳	۲۲	۶۲	۳۳۲	۳۱۶	۲۰۲	۱۲۸	۳۱
گلستان	۱۳۸۰	۱۷	۱۱۵	۳۳۳	۳۳۷	۲۱۷	۲۷۹	۸۲
گیلان	۳۶۰۹	۱۰۱	۳۵۴	۷۵۳	۷۹۹	۵۰۵	۷۷۸	۳۱۹
لرستان	۱۶۹۷	۶۴	۳۰۸	۷۸۹	۲۷۹	۱۲۴	۱۰۹	۲۴
مازندران	۳۷۸۳	۵۹	۳۰۰	۶۶۶	۷۵۱	۶۰۴	۹۷۱	۴۳۲
مرکزی	۱۵۱۷	۵۰	۱۴۰	۴۵۹	۳۹۴	۲۳۳	۱۶۶	۷۵
هرمزگان	۱۵۸۷	۳۱	۹۳	۳۸۷	۳۰۳	۳۳۸	۲۹۲	۱۴۳
همدان	۱۳۹۵	۸۱	۲۱۷	۵۳۷	۳۱۲	۱۰۷	۹۰	۵۱
یزد	۱۵۰۶	۲	۵۱	۴۹۲	۴۳۲	۱۹۷	۱۸۳	۱۴۹

۱۲- تعداد پروانه‌های احداث ساختمان مسکونی برحسب مساحت زیربنا و استان: سال ۱۳۹۵

استان (نقاط شهری)	جمع	۱۰۰ مترمربع و کمتر	۱۰۱-۱۵۱ مترمربع	۱۵۱-۲۰۰ مترمربع	۲۰۱-۲۵۰ مترمربع	۲۵۱-۳۰۰ مترمربع	۳۰۱-۵۰۰ مترمربع	۵۰۱ مترمربع و بیش تر
کل کشور	۹۹۴۹۶	۹۳۳۶	۱۷۵۲۴	۱۲۵۹۴	۹۴۲۴	۸۶۱۹	۱۸۴۸۳	۲۳۵۱۶
کل کشور (بجز شهر تهران)	۹۱۸۵۸	۹۳۳۰	۱۷۵۱۰	۱۲۵۷۸	۹۳۶۷	۸۴۳۶	۱۶۸۰۳	۱۷۸۳۴
آذربایجان شرقی	۳۴۸۹	۱۸۱	۳۳۳	۲۶۲	۳۱۵	۴۸۳	۷۷۶	۱۲۳۹
آذربایجان غربی	۴۶۴۲	۵۱۶	۹۴۲	۷۴۵	۶۰۳	۶۶۶	۶۸۶	۴۸۴
اردبیل	۱۸۳۰	۱۹۲	۲۵۶	۱۶۷	۱۵۳	۱۶۲	۳۲۶	۵۷۴
اصفهان	۱۱۲۷۷	۵۳۱	۱۷۸۲	۱۱۵۷	۱۶۴۴	۱۵۹۷	۲۶۴۳	۱۹۲۳
البرز	۱۷۵۹	۵۰	۱۰۵	۱۰۷	۸۳	۸۵	۲۰۳	۱۱۲۶
ایلام	۱۲۴۴	۱۶۱	۴۷۶	۱۶۲	۸۲	۷۱	۱۵۹	۱۳۳
بوشهر	۲۸۹۹	۲۳۳	۶۸۴	۵۷۲	۲۵۳	۲۳۲	۴۰۱	۵۲۴
تهران	۱۲۱۰۴	۱۴۴	۲۹۸	۳۱۶	۴۸۵	۵۸۲	۳۴۱۴	۶۸۶۵
بجز شهر تهران	۴۴۶۶	۱۳۸	۲۸۴	۳۰۰	۴۲۸	۳۹۹	۱۷۳۴	۱۱۸۳
شهر تهران	۷۶۳۸	۶	۱۴	۱۶	۵۷	۱۸۳	۱۶۸۰	۵۶۸۲
چهارمحال و بختیاری	۱۴۰۰	۱۳۵	۲۸۳	۲۴۰	۱۹۶	۱۷۲	۲۸۱	۹۳
خراسان جنوبی	۹۹۸	۱۷۳	۲۹۲	۱۵۳	۱۱۱	۷۱	۱۰۷	۹۱
خراسان رضوی	۵۴۸۵	۹۷۷	۸۹۰	۶۲۱	۴۵۸	۴۳۷	۶۳۲	۱۴۷۰
خراسان شمالی	۱۲۸۹	۲۷۶	۱۸۸	۸۰	۱۳۵	۱۶۲	۲۷۵	۱۷۳
خوزستان	۷۰۱۸	۱۱۶۱	۱۸۹۷	۱۰۶۵	۵۶۹	۶۱۷	۹۰۷	۸۰۲
زنجان	۱۸۱۹	۱۸۳	۳۳۰	۱۸۴	۲۵۶	۲۰۷	۴۶۶	۱۹۳
سمنان	۱۰۶۶	۴۱	۲۷۳	۱۱۲	۸۷	۸۰	۱۹۲	۲۸۱
سیستان و بلوچستان	۱۹۲۵	۲۶۳	۳۷۱	۳۶۵	۱۹۰	۱۲۹	۳۶۴	۲۴۳
فارس	۷۸۱۱	۳۳۵	۱۸۵۵	۱۷۹۲	۶۶۱	۴۹۹	۱۱۹۰	۱۴۷۹
قزوین	۱۶۲۹	۱۲۶	۱۵۷	۹۹	۱۳۱	۸۷	۴۱۸	۶۱۱
قم	۱۷۵۱	۱۵۹	۱۵۶	۳۳۰	۱۹۷	۱۱۴	۴۷۲	۳۲۳
کردستان	۱۹۸۸	۱۰۴	۲۰۸	۲۱۳	۳۶۴	۲۱۹	۵۶۱	۳۱۹
کرمان	۶۷۷۰	۱۳۸۰	۲۲۳۱	۱۴۲۳	۳۷۴	۳۷۰	۵۷۵	۴۱۷
کرمانشاه	۱۷۳۶	۱۶۱	۲۵۹	۲۵۳	۳۰۰	۱۹۲	۳۲۳	۲۴۸
کهگیلویه و بویراحمد	۱۰۹۲	۱۰۵	۴۴۵	۲۲۵	۸۲	۵۶	۱۲۹	۶۱
گلستان	۱۳۸۰	۲۶۸	۱۷۲	۱۱۷	۱۴۶	۱۳۴	۲۴۸	۲۹۵
گیلان	۳۶۰۹	۴۷۸	۳۶۳	۴۱۹	۴۳۴	۳۲۳	۷۰۳	۸۸۹
لرستان	۱۶۹۷	۱۷۰	۴۵۹	۱۹۳	۲۸۵	۱۸۲	۲۶۵	۱۴۳
مازندران	۳۷۸۳	۱۷۲	۴۱۸	۳۴۷	۳۶۳	۳۱۸	۸۷۳	۱۲۹۲
مرکزی	۱۵۱۷	۱۲۳	۲۳۴	۱۴۸	۱۰۵	۱۳۵	۲۵۰	۵۲۲
هرمزگان	۱۵۸۷	۳۳۰	۴۹۴	۲۰۳	۶۸	۷۷	۱۵۲	۲۶۳
همدان	۱۳۹۵	۱۳۴	۲۴۰	۱۱۸	۱۶۰	۱۳۵	۲۶۳	۳۴۵
یزد	۱۵۰۶	۷۴	۴۴۳	۴۰۶	۱۳۴	۱۲۵	۲۲۹	۹۵

۱۳- تعداد پروانه‌های احداث ساختمان مسکونی برحسب تعداد طبقات ساختمان و استان: سال ۱۳۹۵

استان (نقاط شهری)	جمع	۱ طبقه	۲ طبقه	۳ طبقه	۴ طبقه	۵ طبقه و بیش‌تر
کل کشور	۹۹۴۹۶	۳۱۳۵۹	۲۶۰۷۴	۱۳۶۶۳	۹۰۶۵	۱۹۳۳۵
کل کشور (بجز شهر تهران)	۹۱۸۵۸	۳۱۳۴۸	۲۶۰۶۵	۱۳۵۷۴	۸۷۱۷	۱۲۱۵۴
آذربایجان شرقی	۳۴۸۹	۵۶۳	۸۳۳	۶۸۰	۳۷۱	۱۰۴۲
آذربایجان غربی	۴۶۴۲	۹۴۷	۲۳۶۶	۷۳۲	۲۷۲	۳۲۵
اردبیل	۱۸۳۰	۴۱۰	۳۹۸	۳۵۶	۱۶۵	۵۰۱
اصفهان	۱۱۲۷۷	۲۵۷۹	۴۳۴۴	۲۳۷۶	۸۶۹	۱۱۰۹
البرز	۱۷۵۹	۸۷	۲۷۶	۲۰۳	۱۵۵	۱۰۳۸
ایلام	۱۲۴۴	۷۶۸	۱۹۳	۱۵۵	۶۸	۶۰
بوشهر	۲۸۹۹	۱۴۸۹	۷۲۹	۲۸۶	۲۶۳	۱۳۲
تهران	۱۲۱۰۴	۱۴۶	۵۲۹	۱۵۵۷	۱۸۵۲	۸۰۲۰
بجز شهر تهران	۴۴۶۶	۱۳۵	۵۲۰	۱۴۶۸	۱۵۰۴	۸۳۹
شهر تهران	۷۶۳۸	۱۱	۹	۸۹	۳۴۸	۷۱۸۱
چهارمحال و بختیاری	۱۴۰۰	۴۵۰	۵۷۵	۲۷۳	۵۸	۴۴
خراسان جنوبی	۹۹۸	۵۶۹	۲۶۷	۷۳	۶۱	۲۸
خراسان رضوی	۵۴۸۵	۱۶۸۳	۱۱۱۶	۴۶۴	۶۷۳	۱۵۴۹
خراسان شمالی	۱۲۸۹	۴۵۴	۳۵۵	۲۴۹	۱۷۰	۶۱
خوزستان	۷۰۱۸	۳۶۱۹	۲۳۵۵	۳۲۷	۱۴۸	۵۶۹
زنجان	۱۸۱۹	۴۳۷	۵۵۵	۵۶۷	۱۳۷	۱۲۳
سمنان	۱۰۶۶	۳۳۳	۳۴۳	۱۴۶	۱۱۱	۱۳۳
سیستان و بلوچستان	۱۹۲۵	۱۰۲۸	۴۹۶	۲۲۶	۱۲۶	۴۹
فارس	۷۸۱۱	۴۱۴۸	۱۷۷۷	۵۵۰	۴۶۲	۸۷۴
قزوین	۱۶۲۹	۲۷۷	۲۸۰	۱۸۶	۳۹۰	۴۹۶
قم	۱۷۵۱	۲۵۲	۵۸۸	۳۱۵	۳۶۵	۲۳۱
کردستان	۱۹۸۸	۲۴۶	۷۳۵	۵۵۸	۲۶۶	۱۸۳
کرمان	۶۷۷۰	۵۱۴۲	۱۰۶۱	۲۲۳	۱۰۵	۲۳۹
کرمانشاه	۱۷۳۶	۳۱۲	۶۴۴	۴۹۲	۱۱۶	۱۷۲
کهگیلویه و بویراحمد	۱۰۹۳	۷۴۷	۱۹۶	۱۰۶	۳۲	۱۲
گلستان	۱۳۸۰	۴۵۳	۴۳۸	۲۲۵	۱۵۹	۱۰۵
گیلان	۳۶۰۹	۷۳۵	۱۲۹۹	۳۶۱	۵۶۷	۶۴۷
لرستان	۱۶۹۷	۶۴۱	۵۸۷	۳۱۶	۶۳	۹۰
مازندران	۳۷۸۳	۴۷۳	۱۱۹۷	۸۵۷	۶۶۲	۵۹۴
مرکزی	۱۵۱۷	۳۶۲	۳۷۶	۲۶۲	۱۰۰	۴۱۷
هرمزگان	۱۵۸۷	۹۷۵	۲۸۸	۷۶	۶۲	۱۸۶
همدان	۱۳۹۵	۳۴۸	۳۹۹	۲۳۲	۱۲۸	۲۸۸
یزد	۱۵۰۶	۶۸۶	۴۷۹	۲۳۴	۸۹	۱۸

۱۴- تعداد پروانه‌های احداث ساختمان مسکونی برحسب نوع اسکلت و مصالح عمده‌ی به‌کار رفته در ساختمان و استان: سال ۱۳۹۵

استان (نقاط شهری)	کل	فلزی	بتون آرمه	سایر			سایر
				جمع	آجر و آهن	آجر و چوب	
کل کشور	۹۹۴۹۶	۱۹۰۶۳	۶۰۰۳۵	۲۰۳۹۸	۱۸۹۳۸	۱۰۷	۱۳۵۲
کل کشور (بجز شهر تهران)	۹۱۸۵۸	۱۶۹۴۶	۵۴۵۲۱	۲۰۳۹۱	۱۸۹۳۲	۱۰۷	۱۳۵۲
آذربایجان شرقی	۳۴۸۹	۹۶	۳۲۲۲	۱۷۱	۱۷۰	.	۱
آذربایجان غربی	۴۶۴۲	۶۶۴	۳۳۰۸	۶۷۰	۶۶۷	۱	۲
اردبیل	۱۸۳۰	۳۶۹	۱۳۵۳	۱۰۸	۱۰۶	.	۲
اصفهان	۱۱۲۷۷	۷۳۴	۹۹۶۵	۵۷۸	۵۵۶	.	۲۲
البرز	۱۷۵۹	۱۳۳	۱۶۲۶
ایلام	۱۲۴۴	۲۲	۴۳۲	۷۹۰	۷۸۹	۱	.
بوشهر	۲۸۹۹	۱۸	۱۷۸۳	۱۰۹۸	۵۴۴	۱	۵۵۳
تهران	۱۲۱۰۴	۳۲۰۹	۸۸۸۳	۱۲	۱۰	.	۱
بجز شهر تهران	۴۴۶۶	۱۰۹۲	۳۳۶۹	۵	۴	.	۱
شهر تهران	۷۶۳۸	۲۱۱۷	۵۵۱۴	۷	۶	.	.
چهارمحال و بختیاری	۱۴۰۰	۱	۱۰۳۸	۳۶۱	۳۵۷	.	۴
خراسان جنوبی	۹۹۸	۸۷۱	۷۴	۵۳	۵۲	.	۱
خراسان رضوی	۵۴۸۵	۵۱۸۴	۲۳۵	۶۶	۴۳	.	۲۳
خراسان شمالی	۱۲۸۹	۱۲۷	۱۱۲۶	۳۶	۳۵	۱	.
خوزستان	۷۰۱۸	۲۵۱	۲۳۷۹	۴۳۸۸	۴۲۲۳	۴۸	۱۱۷
زنجان	۱۸۱۹	۱۳۱	۱۵۶۴	۱۲۴	۱۲۱	.	۳
سمنان	۱۰۶۶	۲۱	۱۰۲۶	۱۹	۱۹	.	.
سیستان و بلوچستان	۱۹۲۵	۳۵۶	۷۴۹	۸۲۰	۷۷۶	۲۶	۱۸
فارس	۷۸۱۱	۵۳۲	۱۸۹۶	۵۳۸۳	۵۲۶۲	۳	۱۱۸
قزوین	۱۶۲۹	۵۱۲	۱۱۱۷
قم	۱۷۵۱	۶۷۹	۹۹۶	۷۶	۷۶	.	.
کردستان	۱۹۸۸	۲۳۸	۱۴۱۰	۳۴۰	۳۳۹	.	۱
کرمان	۶۷۷۰	۱۳۲۳	۲۸۰۰	۲۶۴۷	۲۶۲۸	۱۹	.
کرمانشاه	۱۷۳۶	۶۵۹	۷۶۹	۳۰۸	۳۰۶	۱	۱
کهگیلویه و بویراحمد	۱۰۹۳	۲۱۹	۳۰۱	۵۷۳	۳۱۰	۲	۲۶۱
گلستان	۱۳۸۰	۹	۱۳۴۵	۲۶	۲۶	.	.
گیلان	۳۶۰۹	۴۶	۳۵۴۱	۲۲	۲	۲	۱۸
لرستان	۱۶۹۷	۱۴۵۲	۲۳۱	۱۴	۱۴	.	.
مازندران	۳۷۸۳	۵۸	۳۷۱۲	۱۳	۵	.	۸
مرکزی	۱۵۱۷	۴۵۴	۱۰۵۴	۹	۹	.	.
هرمزگان	۱۵۸۷	۲	۱۱۲۹	۴۵۶	۲۶۰	۲	۱۹۴
همدان	۱۳۹۵	۶۷۰	۵۹۴	۱۳۱	۱۲۷	.	۴
یزد	۱۵۰۶	۲۳	۳۷۷	۱۱۰۶	۱۱۰۶	.	.

۱۵- تعداد پروانه‌های احداث ساختمان مسکونی برحسب تعداد واحد مسکونی و استان: سال ۱۳۹۵

استان (نقاط شهری)	جمع	۱ واحدی	۲ واحدی	۳ واحدی	۴ واحدی	۵ واحدی و بیش‌تر
کل کشور	۹۹۴۹۶	۴۲۵۴۲	۲۵۳۵۶	۹۹۰۰	۷۱۲۱	۱۴۵۷۷
کل کشور (بجز شهر تهران)	۹۱۸۵۸	۴۲۴۹۴	۲۵۱۸۳	۸۸۶۳	۵۵۵۷	۹۷۶۱
آذربایجان شرقی	۳۴۸۹	۹۱۲	۱۰۱۵	۳۷۵	۳۹۳	۷۹۴
آذربایجان غربی	۴۶۴۲	۲۲۵۶	۱۷۶۴	۳۰۹	۱۴۸	۱۶۵
اردبیل	۱۸۳۰	۶۲۱	۵۱۴	۱۷۱	۲۴۵	۲۷۹
اصفهان	۱۱۲۷۷	۳۳۲۸	۴۷۵۳	۱۶۰۰	۵۷۲	۱۰۲۴
البرز	۱۷۵۹	۳۳۲	۱۹۱	۱۲۱	۴۰۳	۷۱۲
ایلام	۱۲۴۴	۸۷۸	۲۲۱	۶۸	۲۵	۵۲
بوشهر	۲۸۹۹	۱۶۹۰	۵۸۲	۲۴۶	۱۰۰	۲۸۱
تهران	۱۲۱۰۴	۱۰۴۷	۱۵۹۸	۱۹۵۸	۲۰۷۶	۵۴۲۵
بجز شهر تهران	۴۴۶۶	۹۹۹	۱۴۲۵	۹۲۱	۵۱۲	۶۰۹
شهر تهران	۷۶۳۸	۴۸	۱۷۳	۱۰۳۷	۱۵۶۴	۴۸۱۶
چهارمحال و بختیاری	۱۴۰۰	۵۲۶	۶۷۶	۱۵۱	۳۰	۱۷
خراسان جنوبی	۹۹۸	۷۰۲	۱۹۸	۴۸	۲۷	۲۳
خراسان رضوی	۵۴۸۵	۲۶۰۲	۱۳۰۰	۴۳۰	۳۵۸	۷۹۵
خراسان شمالی	۱۲۸۹	۶۰۳	۴۱۰	۱۸۵	۳۳	۵۸
خوزستان	۷۰۱۸	۳۹۵۵	۱۵۳۷	۳۳۱	۵۶۹	۶۲۶
زنجان	۱۸۱۹	۷۸۹	۸۰۱	۱۱۲	۳۹	۷۸
سمنان	۱۰۶۶	۴۷۹	۲۹۶	۱۰۵	۹۱	۹۵
سیستان و بلوچستان	۱۹۲۵	۱۱۶۵	۴۸۳	۱۳۱	۴۴	۱۰۲
فارس	۷۸۱۱	۴۶۷۲	۱۵۸۹	۴۳۱	۲۰۸	۹۱۱
قزوین	۱۶۲۹	۴۱۹	۳۲۲	۳۴۴	۳۸۴	۱۶۰
قم	۱۷۵۱	۳۹۳	۶۴۵	۴۱۷	۱۱۵	۱۸۱
کردستان	۱۹۸۸	۷۴۳	۷۹۲	۲۵۹	۱۲۳	۷۱
کرمان	۶۷۷۰	۵۱۳۶	۱۰۵۴	۲۳۲	۹۹	۲۴۹
کرمانشاه	۱۷۳۶	۶۳۱	۶۴۶	۲۵۹	۶۵	۱۳۵
کهگیلویه و بویراحمد	۱۰۹۳	۸۲۴	۱۸۹	۴۶	۲۰	۱۴
گلستان	۱۳۸۰	۶۹۵	۳۳۷	۱۲۰	۷۳	۱۵۵
گیلان	۳۶۰۹	۱۴۹۳	۷۴۹	۴۱۶	۲۷۴	۶۷۷
لرستان	۱۶۹۷	۹۰۴	۵۴۳	۹۱	۶۷	۹۲
مازندران	۳۷۸۳	۱۴۷۸	۸۴۳	۵۶۲	۲۴۶	۶۵۴
مرکزی	۱۵۱۷	۵۸۹	۳۷۰	۹۷	۱۶۸	۲۹۳
هرمزگان	۱۵۸۷	۱۰۶۹	۲۱۸	۵۵	۵۰	۱۹۵
همدان	۱۳۹۵	۵۰۰	۴۳۵	۱۴۸	۶۷	۲۴۵
یزد	۱۵۰۶	۱۱۱۱	۲۸۵	۸۲	۹	۱۹

۱۶- پروانه‌های احداث ساختمان برحسب تعداد طبقات، مساحت زمین، زیربنا و تعداد واحد مسکونی پیش‌بینی شده در آن‌ها در نقاط شهری استان آذربایجان شرقی: سال ۱۳۹۵

تعداد واحد مسکونی	مساحت زیربنا (مترمربع)	مساحت زمین (مترمربع)	تعداد پروانه احداث ساختمان بر حسب طبقه				شهر
			۳ طبقه و بیش‌تر	۲ طبقه	۱ طبقه	جمع	
۱۴۳۹۸	۲۶۵۷۴۰۴	۱۳۹۸۱۷۷۵	۲۷۳۳	۱۰۸۴	۸۴۳	۴۶۶۰	استان
۳۳	۴۷۹۰	۷۱۱۳	۵	۸	۱۵	۲۸	آبش احمد
۱۳۰	۳۰۳۲۹	۳۹۴۰۸	۳۶	۲۴	۱۱	۷۱	آذرشهر
۲۱	۲۸۷۸	۵۳۳۹	۰	۸	۱۲	۲۰	آقکند
۳۸	۵۶۱۴	۳۷۰۵	۶	۶	۵	۱۷	اچاچی
۱۰۸	۲۰۴۶۴	۱۰۴۵۶	۱۷	۲۳	۴	۴۴	اسکو
۳۰۳	۵۳۷۷۳	۳۳۴۶۴	۵۵	۶۶	۴۶	۱۶۷	اهر
۱۲۶	۳۴۴۹۷	۳۱۷۶۲	۲۳	۳۸	۲۴	۸۵	ایلخچی
۳۰	۹۶۷۶	۱۴۴۹۶	۹	۵	۰	۱۴	باسمنج
۳۳	۴۱۳۸	۵۷۷۴	۱	۷	۲۲	۳۰	بخشایش
۱۰۳	۲۵۲۴۵	۱۲۱۳۵	۴۴	۱۴	۹	۶۷	بستان آباد
۲۲۵	۳۵۸۴۳	۲۳۱۱۳	۶۵	۴۵	۲۰	۱۳۰	بناب
۵	۸۷۱	۹۲۵	۱	۲	۰	۳	بناب مرند
۸۷۱۶	۱۵۳۳۶۹۱	۴۲۴۸۷۲	۱۵۱۹	۵۹	۱۲۷	۱۷۰۵	تبریز
۲۰	۴۳۰۷	۳۵۳۴	۳	۸	۵	۱۶	ترک
۴۴	۷۵۵۸	۴۸۷۶	۱۲	۸	۳	۲۳	ترکمانچای
۶۶	۸۳۸۱	۳۶۸۱۸	۲	۲۷	۱۷	۴۶	تسوج
۲۷	۴۸۷۰	۲۶۱۸	۷	۴	۳	۱۴	تیکمه داش
۲۳	۲۷۸۷	۳۹۰۴	۲	۴	۱۱	۱۷	تیمورلو
۹۴	۲۰۲۳۱	۱۰۲۴۵	۲۸	۱۴	۲	۴۴	جلفا
۷	۸۶۱	۲۲۶۶	۰	۰	۷	۷	جوان قلعه
۲	۲۸۹	۵۱۸	۰	۰	۲	۲	خاروانا
۳۰	۵۶۲۴	۱۵۶۴۷	۱	۱۰	۱۱	۲۲	خامنه
۷	۲۲۶۶	۵۲۸۴	۰	۴	۴	۸	خداجو(خراجو)
۱۴۶	۳۸۱۰۵	۱۱۷۲۶۷	۲۳	۳۱	۳۶	۹۰	خسروشاه

۱۶- پروانه‌های احداث ساختمان برحسب تعداد طبقات، مساحت زمین، زیربنا و تعداد واحد مسکونی پیش‌بینی شده در آن‌ها در نقاط شهری استان آذربایجان شرقی: سال ۱۳۹۵ (دنباله)

تعداد واحد مسکونی	مساحت زیربنا (مترمربع)	مساحت زمین (مترمربع)	تعداد پروانه احداث ساختمان بر حسب طبقه				شهر
			جمع	۱ طبقه	۲ طبقه	۳ طبقه و بیش‌تر	
۴۹	۶۲۹۷	۶۳۴۰	۳۰	۱۳	۱۶	۱	خمارلو.....
۱	۴۱۵	۲۹۶	۲	۱	۱	۰	خواجه.....
۱۱	۱۱۳۶	۲۲۶۸	۹	۶	۳	۰	دوزدوزان.....
۲۳	۴۴۳۶	۶۹۸۳	۲۰	۱۳	۶	۱	زرنق.....
۱۲	۱۹۶۵	۳۶۹۳	۹	۲	۷	۰	زنوز.....
۲۰۲	۴۱۱۸۱	۲۵۷۸۸	۱۳۰	۲۷	۶۱	۴۲	سراب.....
۷۴	۱۹۱۷۹	۱۲۰۹۲	۶۴	۸	۱۸	۳۸	سردرود.....
۲۵۵	۵۲۲۹۰	۲۲۸۹۶	۹۵	۸	۱۷	۷۰	سهند.....
۲۲	۶۲۱۱	۸۴۴۹	۱۷	۴	۶	۷	سیس.....
۱۶	۲۴۳۹	۲۹۰۲	۱۱	۳	۷	۱	سیه رود.....
۹۴	۲۱۲۰۷	۱۰۸۸۲	۴۷	۱۱	۱۰	۲۶	شستر.....
۷	۹۳۲	۱۴۰۵	۷	۵	۲	۰	شربیان.....
۲۷	۵۰۱۴	۶۹۸۵	۲۲	۱۱	۸	۳	شرفخانه.....
۱۹	۳۲۹۵	۳۱۲۵	۱۱	۴	۵	۲	شندآباد.....
۵۷	۱۳۰۴۷	۲۲۲۵۵	۲۴	۴	۸	۱۲	صوفیان.....
۹۹۹	۱۷۶۴۵۲	۸۲۶۲۴	۳۵۱	۶۹	۱۱۰	۱۷۲	عجب شیر.....
۴۸	۷۵۲۲	۴۸۳۴	۲۹	۴	۱۹	۶	قره آغاج.....
۲۱	۴۶۱۰	۱۱۲۵۶	۱۲	۴	۳	۵	کشکسرای.....
۳۱	۳۶۸۰	۵۳۸۳	۲۵	۲۰	۴	۱	کلوانق.....
۶۰	۱۲۳۵۳	۱۲۲۴۷	۴۵	۱۳	۱۶	۱۶	کلیبر.....
۴۱	۵۵۸۳	۷۲۰۹	۲۶	۹	۱۶	۱	کوزه کنان.....
۲۷	۷۰۵۹	۴۰۵۱	۲۳	۵	۱۰	۸	گوگان.....
۷۲	۱۲۸۳۲	۸۷۴۸	۴۰	۱۰	۱۷	۱۳	لیلان.....
۲۹	۵۷۱۲	۸۸۲۲	۲۲	۱۳	۷	۲	مبارک شهر.....
۷۳۸	۱۵۲۹۵۵	۱۲۲۶۱۴	۲۴۴	۱۳	۴۶	۱۸۵	مراغه.....

۱۶- پروانه‌های احداث ساختمان برحسب تعداد طبقات، مساحت زمین، زیربنا و تعداد واحد مسکونی پیش‌بینی شده در آن‌ها در نقاط شهری استان آذربایجان شرقی: سال ۱۳۹۵ (دنباله)

تعداد واحد مسکونی	مساحت زیربنا (مترمربع)	مساحت زمین (مترمربع)	تعداد پروانه احداث ساختمان بر حسب طبقه				شهر
			جمع	۱ طبقه	۲ طبقه	۳ طبقه و بیش تر	
۱۵۱	۲۶۳۷۲	۱۶۳۲۰	۸۰	۸	۱۴	۵۸	مرند
۲۶۲	۵۹۳۶۸	۴۵۶۱۳	۱۵۳	۲۹	۷۹	۴۵	ملکان
۳۴	۸۶۵۰	۱۹۶۵۰	۲۴	۶	۱۲	۶	ممقان
۳۰	۴۴۲۶	۶۳۳۲	۳۱	۱۹	۱۲	۰	مهربان
۲۷۹	۶۳۹۱۶	۲۸۱۳۴	۱۴۱	۱۴	۳۹	۸۸	میانه
۱۰	۱۹۷۲	۳۲۸۸	۷	۳	۲	۲	نظرکهریزی
۱۷۲	۳۴۵۳۲	۲۰۹۲۹	۸۱	۱۴	۲۳	۴۴	هادیشهر
۴۷	۵۵۳۹	۵۸۷۳	۳۶	۲۱	۱۳	۲	هریس
۵۰	۱۲۸۲۹	۱۴۳۷۰	۴۴	۱۰	۲۴	۱۰	هشترود
۳۹	۵۴۶۳	۵۴۷۶	۳۱	۱۴	۱۳	۴	هوراند
۲۲	۳۰۱۳	۴۹۰۳	۱۵	۸	۶	۱	وایقان
۲۶	۵۸۰۲	۶۵۲۱	۲۶	۱۵	۹	۲	ورزقان
۴	۶۳۲	۱۶۸۰	۶	۶	۰	۰	یامچی

مرکز آمار ایران

۱۷- پروانه‌های احداث ساختمان برحسب تعداد طبقات، مساحت زمین، زیربنا و تعداد واحد مسکونی پیش‌بینی شده در آن‌ها در نقاط شهری استان آذربایجان غربی: سال ۱۳۹۵

تعداد واحد مسکونی	مساحت زیربنا (مترمربع)	مساحت زمین (مترمربع)	تعداد پروانه احداث ساختمان بر حسب طبقه				شهر
			جمع	طبقه ۱	طبقه ۲	۳ طبقه و بیش‌تر	
۱۰۹۴۸	۱۹۷۶۷۵۶	۱۲۸۹۵۷۰	۵۵۲۰	۱۱۳۱	۲۷۰۲	۱۶۸۷	استان
۵	۷۲۹	۱۱۱۱	۵	۴	۱	۰	آواجیق
۴۷۰۱	۹۵۲۴۰۵	۴۴۶۵۷۷	۱۷۰۸	۱۷۳	۷۴۸	۷۸۷	ارومیه
۱۶۹	۲۶۷۹۱	۲۴۴۷۸	۱۰۵	۲۸	۷۰	۷	اشنویه
۱۱	۱۱۰۶	۱۷۶۱	۹	۶	۳	۰	ایواوغلی
۳۱	۴۱۳۳	۵۷۲۹	۲۳	۱۲	۱۰	۱	باروق
۱۰۶	۱۶۲۳۴	۱۰۹۱۵	۶۰	۱	۱۱	۴۸	بازرگان
۹۸۳	۱۵۶۷۴۸	۹۴۱۰۱	۶۱۵	۴۶	۳۶۰	۲۰۹	بوکان
۱۳۸	۲۵۵۷۶	۲۴۷۳۱	۹۵	۳۸	۵۱	۶	پلدشت
۳۵۵	۴۸۳۵۴	۳۸۹۰۹	۱۹۴	۲۹	۱۴۱	۲۴	پیرانشهر
۹	۱۷۷۹	۱۶۲۵	۷	۴	۲	۱	تازه شهر
۳۳۷	۵۱۸۷۵	۶۵۵۹۷	۲۲۱	۷۸	۱۱۷	۲۶	تکاب
۱۱۱	۱۶۹۴۵	۲۲۶۶۱	۸۹	۵۳	۳۲	۴	چهاربرج
۱	۲۲۵	۲۴۱	۱	۰	۱	۰	خلیفان
۸۱۳	۱۴۴۹۰۵	۹۸۶۹۳	۴۳۲	۴۵	۱۸۱	۲۰۶	خوی
۴۸	۶۲۰۹	۱۶۱۳۴	۳۸	۲۴	۱۳	۱	دیزج دیز
۶۸	۸۲۹۳	۷۳۷۲	۴۶	۱۵	۳۱	۰	ربط
۲	۱۸۹	۷۸۸	۲	۲	۰	۰	زرآباد
۷۰	۸۹۵۲	۷۱۳۳	۵۲	۸	۳۵	۹	سردشت
۲	۵۷۹	۳۵۹	۳	۰	۲	۱	سرو
۲۶۹	۴۴۰۴۳	۳۴۹۳۰	۱۶۵	۲۹	۱۲۷	۹	سلماس
۰	۰	۰	۰	۰	۰	۰	سیلوانه
۳	۳۱۳	۵۹۶	۳	۳	۰	۰	سیمینه
۱۰۱	۱۴۰۹۷	۱۸۶۱۷	۸۱	۴۳	۳۵	۳	سیه چشمه
۲۰۴	۳۰۴۸۸	۳۲۰۲۴	۱۶۱	۹۱	۶۳	۷	شاهین دژ

۱۷- پروانه‌های احداث ساختمان برحسب تعداد طبقات، مساحت زمین، زیربنا و تعداد واحد مسکونی پیش‌بینی شده در آن‌ها در نقاط شهری استان آذربایجان غربی: سال ۱۳۹۵ (دنباله)

تعداد واحد مسکونی	مساحت زیربنا (مترمربع)	مساحت زمین (مترمربع)	تعداد پروانه احداث ساختمان بر حسب طبقه				شهر
			جمع	۱ طبقه	۲ طبقه	۳ طبقه و بیش‌تر	
۳۲۹	۳۹۱۵۰	۴۰۹۶۱	۲۱۹	۱۰۴	۹۸	۱۷	شوط.....
۲۴	۳۱۰۸	۶۵۷۷	۱۷	۹	۵	۳	فیروزق.....
۲۱۲	۳۳۶۴۳	۳۷۹۷۹	۱۶۶	۵۷	۱۰۱	۸	قره ضیاءالدین.....
۲	۶۳۷	۲۶۳۰	۲	۱	۱	۰	قطور.....
۰	۰	۰	۰	۰	۰	۰	قوشچی.....
۲۶	۴۲۸۸	۵۰۹۱	۲۲	۱۳	۷	۲	کشاورز.....
۲۸	۴۷۴۷	۶۷۶۴	۳۲	۲۱	۱۱	۰	گردکشانه.....
۱۸۷	۳۴۸۶۵	۱۸۴۲۷	۹۹	۵	۲۸	۶۶	ماکو.....
۶۶	۹۷۲۱	۱۱۵۱۸	۵۱	۴۱	۱۰	۰	محمدیار.....
۴۹	۷۹۸۲	۸۶۰۱	۴۸	۳۴	۱۲	۲	محمودآباد.....
۲۴	۳۰۹۵	۱۰۸۸۱	۲۰	۱۶	۴	۰	مرگنلر.....
۸۰۵	۱۴۹۱۳۴	۸۰۵۳۹	۲۸۶	۱۴	۱۲۳	۱۴۹	مه‌آباد.....
۲۱۹	۴۵۵۰۰	۲۸۳۳۶	۱۳۲	۷	۶۰	۶۵	میان‌دوآب.....
۲۱	۲۵۰۲	۱۹۸۲	۱۳	۳	۹	۱	میرآباد.....
۰	۳۵۵	۱۳۲	۲	۱	۰	۱	نازک علیا.....
۳۹	۴۷۲۴	۴۸۹۲	۲۸	۱۶	۱۱	۱	نالوس.....
۳۶۲	۶۹۷۲۶	۶۶۸۶۸	۲۵۳	۵۱	۱۸۱	۲۱	نقدم.....
۱۸	۲۶۱۱	۲۳۱۰	۱۵	۶	۷	۲	نوشین.....

مرکز آمار ایران

۱۸- پروانه‌های احداث ساختمان برحسب تعداد طبقات، مساحت زمین، زیربنا و تعداد واحد مسکونی پیش‌بینی شده در آن‌ها در نقاط شهری استان اردبیل: سال ۱۳۹۵

تعداد واحد مسکونی	مساحت زیربنا (مترمربع)	مساحت زمین (مترمربع)	تعداد پروانه احداث ساختمان بر حسب طبقه				شهر
			جمع	۱ طبقه	۲ طبقه	۳ طبقه و بیش‌تر	
۵۹۴۹	۱۰۰۹۲۳۳	۵۱۳۵۹۱	۲۳۹۷	۵۳۳	۵۵۹	۱۳۰۶	استان
۶۴	۱۰۷۹۳	۱۰۱۰۲	۴۳	۱۲	۲۲	۹	آبی بیگلو
۳۹۰۴	۶۷۱۴۸۹	۲۹۶۳۴۵	۱۲۸۹	۱۴۹	۱۸۴	۹۵۶	اردبیل
۳۱	۴۷۲۷	۵۸۸۰	۲۲	۱۱	۸	۳	اسلام آباد
۴۷	۶۶۱۸	۷۷۴۵	۴۷	۲۴	۲۱	۲	اصلاندوز
۹۹	۱۴۸۲۸	۲۴۷۳۸	۶۶	۳۵	۲۳	۸	بيله سوار
۳۶۵	۵۱۱۲۳	۳۷۳۹۶	۲۱۰	۵۲	۹۹	۵۹	پارس آباد
۴	۱۶۲۶	۲۹۲۳	۵	۴	۱	۰	تازه کند
۱۹	۳۵۱۳	۳۰۱۸	۲۱	۱۱	۷	۳	تازه کندانگوت
۳۸	۴۹۲۰	۷۱۶۱	۲۴	۱۵	۵	۴	جعفرآباد
۱۴۲	۲۶۹۱۸	۱۴۰۵۹	۶۱	۵	۱۷	۳۹	خلخال
۴	۶۱۸	۸۷۷	۳	۲	۰	۱	رضی
۴۰۲	۶۹۹۴۹	۳۰۱۱۷	۵۹	۷	۲	۵۰	سرعین
۴۴	۶۷۹۸	۱۱۶۵۸	۳۶	۲۱	۱۲	۳	عنبران
۱۰	۱۳۰۱	۳۶۵۰	۱۱	۹	۲	۰	فخرآباد
۴	۴۰۰	۷۷۱	۴	۴	۰	۰	قصابه
۲۳	۳۰۴۸	۴۷۵۸	۱۶	۴	۸	۴	کلور
۷	۲۶۳۹	۱۹۹۱	۵	۱	۲	۲	کورايم
۱۳۸	۲۲۳۶۱	۱۸۹۶۷	۹۵	۴۷	۲۶	۲۲	گرمی
۳۶	۶۴۹۷	۸۰۷۹	۳۰	۱۶	۸	۶	گیوئ
۹	۱۱۷۲	۲۶۹۹	۹	۶	۳	۰	لاهرود
۱۶	۲۳۲۷	۶۳۴۹	۱۳	۸	۲	۳	مرادلو
۲۶۷	۵۰۰۵۸	۳۰۶۸۳	۱۶۹	۳۵	۵۳	۸۱	مشگین شهر
۱۴۲	۲۴۶۹۱	۱۶۲۹۵	۶۰	۸	۱۳	۳۹	نمین
۶۳	۱۲۳۳۰	۲۱۴۳۵	۴۵	۲۱	۱۵	۹	نیر
۴۶	۵۲۳۰	۸۴۳۲	۳۴	۱۴	۲۰	۰	هشتجین
۲۵	۳۲۵۹	۷۴۶۳	۲۰	۱۱	۶	۳	هیر

۱۹- پروانه‌های احداث ساختمان برحسب تعداد طبقات، مساحت زمین، زیربنا و تعداد واحد مسکونی پیش‌بینی شده در آن‌ها در نقاط شهری استان اصفهان: سال ۱۳۹۵

تعداد واحد مسکونی	مساحت زیربنا (مترمربع)	مساحت زمین (مترمربع)	تعداد پروانه احداث ساختمان بر حسب طبقه				شهر
			۳ طبقه و بیش تر	۲ طبقه	۱ طبقه	جمع	
۳۱۱۰۴	۵۳۶۹۳۲۸	۴۳۷۹۰۳۹	۵۰۴۶	۵۰۱۹	۳۳۵۷	۱۳۴۲۲	استان
۵۷۸	۱۲۰۳۵۴	۲۴۱۰۸۰	۳۷	۱۷۵	۲۵۹	۴۷۱	آران و بیدگل
۸۰	۱۴۰۹۱	۹۳۷۶	۱۵	۳۵	۳	۵۳	ابریشم
۵۹	۷۷۳۹	۱۰۸۸۸	۳	۱۳	۳۲	۴۸	ابوزیدآباد
۷۶	۱۰۹۷۸	۱۱۲۰۲	۳	۲۳	۲۵	۵۱	اردستان
۲۵	۴۵۸۸	۵۹۴۵	۰	۱۳	۲۰	۳۳	اژیه
۶۳	۸۶۲۷	۱۲۹۸۲	۱	۲۴	۲۰	۴۵	اصغرآباد
۱۳۰۳۱	۲۳۱۶۷۹۲	۹۳۵۶۴۵	۲۹۳۹	۵۸۴	۲۵۲	۳۷۷۵	اصفهان
۴۰	۶۴۲۴	۷۶۴۴	۱	۲۰	۱۰	۳۱	افوس
۱۱	۱۲۲۲	۱۶۰۴	۰	۳	۶	۹	انارک
۴۹	۱۰۷۳۰	۷۵۸۳	۸	۲۰	۱۰	۳۸	ایمانشهر
۵۹	۸۴۷۷	۱۳۲۷۰	۱	۱۱	۴۴	۵۶	بادرود
۱۹۷	۳۴۱۲۵	۱۹۲۷۶	۲۶	۲۴	۲	۵۲	باغ بهادران
۲۰	۲۸۶۶	۲۴۵۰	۰	۹	۲	۱۱	باغشاد
۱۴	۱۶۶۴	۲۹۲۷	۰	۳	۸	۱۱	بافران
۳۵	۷۱۵۷	۷۷۹۱	۴	۹	۱۰	۲۳	برزک
۲۵	۳۰۶۳	۵۷۵۲	۰	۳	۲۲	۲۵	برف انبار
۵۴	۱۶۰۹۴	۱۲۳۱۱	۰	۲۸	۶	۳۴	بهاران شهر
۱۳۷۴	۱۸۵۴۹۰	۹۶۵۱۲	۲۷۹	۴۷	۴۲	۳۶۸	بهارستان
۴۶	۶۶۹۹	۷۸۲۵	۲	۱۵	۱۴	۳۱	بویین ومیاندهشت
۱۰۷	۱۶۱۳۲	۱۱۹۷۹	۱۰	۴۲	۴	۵۶	پیربکران
۳۱	۵۰۴۶	۷۳۷۵	۰	۷	۲۰	۲۷	تودشک
۱۰۰	۱۶۹۹۴	۱۵۶۵۱	۶	۴۰	۲۰	۶۶	تیران
۲۴	۳۴۱۱	۷۰۳۰	۰	۱	۲۳	۲۴	جندق
۳۵	۵۱۹۹	۵۲۵۴	۱	۱۹	۶	۲۶	جوزدان

۱۹- پروانه‌های احداث ساختمان برحسب تعداد طبقات، مساحت زمین، زیربنا و تعداد واحد مسکونی پیش‌بینی شده در آن‌ها در نقاط شهری استان اصفهان: سال ۱۳۹۵ (دنباله)

تعداد واحد مسکونی	مساحت زیربنا (مترمربع)	مساحت زمین (مترمربع)	تعداد پروانه احداث ساختمان بر حسب طبقه				شهر
			جمع	طبقه ۱	طبقه ۲	۳ طبقه و بیش تر	
۶۹	۹۸۰۰	۱۹۳۳۰	۴۱	۱۴	۲۳	۴	جوشقان قالی.....
۱۵۹	۲۶۷۹۷	۳۶۳۰۴	۹۶	۲۱	۵۹	۱۶	چادگان.....
۱۲۸	۲۰۷۴۳	۲۱۹۰۶	۷۸	۳۵	۳۴	۹	چرمهین.....
۱۰۶	۱۴۲۰۹	۱۰۰۹۷	۶۱	۹	۳۸	۱۴	چمگردان.....
۴۳	۱۷۴۹۱	۴۹۲۰۰	۵۰	۱۷	۳۲	۱	حبیب آباد.....
۲۱	۳۳۷۲	۳۵۴۸	۱۸	۸	۸	۲	حسن آباد.....
۱۷	۳۱۷۶	۴۳۶۷	۱۶	۱۰	۶	۰	حنل.....
۱۳	۱۶۷۹	۲۷۳۰	۱۳	۱۳	۰	۰	خالدآباد.....
۱۵۰۱	۲۶۱۲۲۹	۲۰۴۶۰۴	۷۱۴	۱۳۲	۳۸۸	۱۹۴	خمینی شهر.....
۲۴۵	۴۲۶۸۴	۳۸۸۷۴	۹۶	۲۲	۲۹	۴۵	خوانسار.....
۱۴۴	۱۹۲۱۲	۳۲۰۶۳	۱۲۹	۱۱۹	۹	۱	خور.....
۶۴۸	۱۰۱۴۷۲	۵۴۳۲۰	۲۶۹	۵۵	۶۸	۱۴۶	خورزوق.....
۹۱	۱۳۵۹۲	۱۶۳۸۸	۶۳	۳۱	۲۸	۴	داران.....
۲۵	۳۷۶۵	۱۱۵۹۳	۲۱	۱۰	۱۰	۱	دامنه.....
۲۵۱	۴۲۴۵۴	۲۴۹۰۵	۱۴۱	۱۴	۸۴	۴۳	درچه.....
۱۳۴	۱۹۱۱۰	۱۴۴۷۰	۶۸	۱۲	۳۵	۲۱	دستگرد.....
۶۷	۱۱۲۵۶	۱۲۹۵۵	۴۶	۱۸	۲۵	۳	دهاقان.....
۴۵	۱۰۲۳۹	۱۷۱۹۶	۳۳	۱۳	۱۷	۳	دهق.....
۳۲۸	۷۱۲۷۳	۶۳۷۶۶	۲۷۸	۱۰۶	۱۳۷	۳۵	دولت آباد.....
۸۲	۱۱۸۰۰	۱۳۵۲۵	۴۴	۷	۲۸	۹	دیزیچه.....
۳۳	۳۹۰۷	۳۷۱۸	۲۱	۵	۱۵	۱	رزوم.....
۷۳	۱۱۹۱۴	۱۸۵۹۴	۵۹	۴۵	۱۴	۰	رضوانشهر.....
۳۹	۶۲۴۴	۴۶۹۰	۲۵	۳	۱۸	۴	زازران.....
۹۶	۱۳۱۹۹	۱۰۵۰۱	۴۹	۶	۳۳	۱۰	زاینده رود.....
۲۰۰	۳۵۲۱۱	۲۴۶۵۰	۱۳۲	۳۴	۵۰	۴۸	زیرین شهر.....

۱۹- پروانه‌های احداث ساختمان برحسب تعداد طبقات، مساحت زمین، زیربنا و تعداد واحد مسکونی پیش‌بینی شده در آن‌ها در نقاط شهری استان اصفهان: سال ۱۳۹۵ (دنباله)

تعداد واحد مسکونی	مساحت زیربنا (مترمربع)	مساحت زمین (مترمربع)	تعداد پروانه احداث ساختمان بر حسب طبقه				شهر
			جمع	طبقه ۱	طبقه ۲	۳ طبقه و بیش تر	
۶۴	۱۲۴۱۱	۲۳۳۶۱	۵۳	۱۳	۲	۶۸	زوارم.....
۳۸	۷۵۰۱	۱۵۳۶۳	۹	۱۲	۸	۲۹	زیار.....
۹۰	۱۴۷۳۳	۱۰۳۰۴	۷	۱۸	۲۰	۴۵	زیباشهر.....
۱۳	۱۱۹۵۳	۱۹۲۲۰۵	۸	۴	۱	۱۳	سجزی.....
۱۵۴	۲۴۳۱۹	۲۱۱۴۴	۳۳	۷۴	۳	۱۱۰	سده لنجان.....
۱۱	۱۲۷۶	۱۵۸۷	۹	۲	۰	۱۱	سفیدشهر.....
۲۵۸	۴۰۲۶۶	۴۱۳۱۱	۸۰	۷۷	۱۶	۱۷۳	سمیرم.....
۱۹	۳۱۹۴	۳۲۰۹	۷	۶	۱	۱۴	سین.....
۶	۱۱۷۷	۲۵۵۶	۴	۰	۱	۵	شاپورآباد.....
۲۴۳۱	۳۶۵۱۸۴	۲۳۸۷۳۳	۲۶	۲۷۹	۲۴۵	۵۵۰	شاهین شهر.....
۴۷۱	۸۲۲۱۰	۶۳۷۱۴	۸۹	۱۴۷	۶۹	۳۰۵	شهرضا.....
۸۸	۱۴۵۴۱	۱۵۵۲۰	۳۲	۳۰	۰	۶۲	طالخنچه.....
۷۴	۱۰۰۴۵	۱۵۶۷۴	۲۳	۲۶	۷	۵۶	طرق رود.....
۱۹	۳۶۶۴	۳۷۶۹	۱۱	۸	۱	۲۰	عسگران.....
۴۹	۷۲۵۸	۹۰۰۰	۲۶	۱۱	۱	۳۸	علویجه.....
۴۶	۴۵۱۲	۱۶۹۶۱	۳۹	۵	۰	۴۴	فرخی.....
۲۳۹	۴۲۵۶۹	۷۵۰۱۶	۲۴	۵۸	۴۷	۱۲۹	فریدونشهر.....
۲۰۲	۲۷۶۶۶	۱۵۸۸۶	۶	۴۲	۵۰	۹۸	فلاورجان.....
۱۵۷	۴۴۷۹۳	۳۹۱۹۰	۸	۱۶	۴۰	۶۴	فولادشهر.....
۱۴۴	۱۷۱۷۴	۵۶۵۹۶	۲۷	۳۳	۹	۶۹	قمصر.....
۶۳	۷۳۸۱	۵۶۷۰	۳	۳۱	۲	۳۶	قهجاورستان.....
۳۴۱	۵۹۹۲۹	۴۷۰۹۴	۸۰	۱۱۵	۲۰	۲۱۵	قهدریجان.....
۱۶۵۶	۳۵۷۱۷۶	۶۵۳۲۱۳	۲۴۶	۴۵۱	۱۱۸	۸۱۵	کاشان.....
۱۵	۲۰۹۷	۴۷۸۱	۱۱	۳	۰	۱۴	کامو و چوگان.....
۳۶	۷۳۰۴	۶۲۶۰	۵	۱۵	۳	۲۳	کرکوند.....

۱۹- پروانه‌های احداث ساختمان برحسب تعداد طبقات، مساحت زمین، زیربنا و تعداد واحد مسکونی پیش‌بینی شده در آن‌ها در نقاط شهری استان اصفهان: سال ۱۳۹۵ (دنباله)

تعداد واحد مسکونی	مساحت زیربنا (مترمربع)	مساحت زمین (مترمربع)	تعداد پروانه احداث ساختمان بر حسب طبقه				شهر
			۳ طبقه و بیش تر	۲ طبقه	۱ طبقه	جمع	
۲۰۵	۲۷۱۹۰	۲۰۶۱۳	۱۸	۸۱	۱۱	۱۱۰	کلیشادوسودرجان
۸۷	۱۸۱۲۶	۱۷۷۸۴	۲	۳۲	۲۵	۵۹	کمشچه
۴	۵۶۰	۱۰۰۳	۰	۰	۴	۴	کمه
۴۶	۵۷۹۳	۵۶۳۸	۱	۱۷	۱۴	۳۲	کهریزسنگ
۷۹	۱۱۷۵۷	۱۵۷۹۷	۹	۳۵	۱۰	۵۴	کوشک
۵۲	۹۴۳۵	۱۰۴۷۹	۲	۱۲	۳۰	۴۴	کوهپایه
۲۰۸	۲۸۷۵۲	۲۴۵۴۳	۲۰	۶۲	۳۷	۱۱۹	گرگاب
۱۸۷	۳۰۶۰۶	۲۳۱۸۳	۹	۷۷	۳۵	۱۲۱	گزبرخوار
۲۰۹	۴۰۸۰۶	۳۷۶۹۸	۴۴	۵۴	۵۳	۱۵۱	گلیپایگان
۹۰	۱۲۹۳۸	۱۱۶۱۱	۵	۳۵	۱۷	۵۷	گلدشت
۱۷	۳۹۵۸	۶۱۸۴	۱	۲	۱۷	۲۰	گلشن
۳۶	۴۸۹۳	۷۴۶۰	۱	۱۲	۱۷	۳۰	گلشهر
۲۸	۶۳۲۶	۹۲۲۸	۳	۱۱	۱۳	۲۷	گوگد
۵	۷۰۷	۹۳۸	۰	۲	۱	۳	لای بید
۴۸۰	۷۹۵۲۹	۵۷۰۵۸	۸۳	۱۱۵	۲۸	۲۲۶	مبارکه
۲۵	۴۰۳۸	۱۲۷۷۹	۱	۱	۲۵	۲۷	مجلسی
۴۶	۷۶۹۲	۸۷۰۳	۰	۲۰	۲۰	۴۰	محمدآباد
۱۷	۲۷۲۹	۲۴۴۳	۲	۴	۱۳	۱۹	مشکات
۳۲	۹۲۶۰	۱۱۳۵۲	۱	۱۱	۴۱	۵۳	منظریه
۳۲	۵۳۱۴	۹۳۱۸	۱	۳	۲۷	۳۱	مه‌آباد
۳۲	۴۸۲۴	۵۱۲۵	۰	۱۴	۸	۲۲	میمه
۱۴۸	۳۵۴۵۱	۳۱۴۷۴	۴۱	۵۰	۱۱	۱۰۲	نابین
۹۸۸	۱۵۳۴۱۱	۱۲۴۴۸۵	۱۴۰	۳۴۱	۱۷۱	۶۵۲	نجف‌آباد
۵۱	۶۵۳۰	۱۰۰۳۲	۰	۱۲	۲۹	۴۱	نصرآباد
۱۰۹	۱۹۷۴۱	۳۳۵۷۰	۲۴	۲۱	۴	۴۹	نطنز

۱۹- پروانه‌های احداث ساختمان برحسب تعداد طبقات، مساحت زمین، زیربنا و تعداد واحد مسکونی پیش‌بینی شده در آن‌ها در نقاط شهری استان اصفهان: سال ۱۳۹۵ (دنباله)

تعداد واحد مسکونی	مساحت زیربنا (مترمربع)	مساحت زمین (مترمربع)	تعداد پروانه احداث ساختمان بر حسب طبقه				شهر
			جمع	۱ طبقه	۲ طبقه	۳ طبقه و بیش تر	
۵۷	۱۰۴۰۲	۱۵۹۳۱	۴۵	۲۹	۱۲	۴	نوش آباد.....
۹۴	۸۹۴۹	۲۷۸۷۵	۶۱	۲۱	۳۸	۲	نیاسر.....
۲۶	۴۶۸۹	۵۶۸۴	۲۱	۷	۱۲	۲	نیک آباد.....
۶۳	۱۲۷۷۴	۱۳۵۷۷	۵۸	۴۵	۱۳	۰	هرند.....
۵۸	۱۰۴۶۴	۳۲۱۴۷	۶۰	۵۳	۷	۰	ورزنه.....
۱۸۶	۲۵۹۶۲	۲۷۴۲۴	۱۲۷	۴۲	۷۰	۱۵	ورنامخواست.....
۲۷	۴۲۳۵	۵۰۸۲	۲۱	۱۱	۹	۱	وزوان.....
۵	۵۶۴	۱۰۵۸	۵	۳	۲	۰	ونک.....

مرکز آمار ایران

۲۰- پروانه‌های احداث ساختمان برحسب تعداد طبقات، مساحت زمین، زیربنا و تعداد واحد مسکونی پیش‌بینی شده در آن‌ها در نقاط شهری استان البرز: سال ۱۳۹۵

تعداد واحد مسکونی	مساحت زیربنا (مترمربع)	مساحت زمین (مترمربع)	تعداد پروانه احداث ساختمان بر حسب طبقه				شهر
			جمع	۱ طبقه	۲ طبقه	۳ طبقه و بیش‌تر	
۱۱۱۴۵	۲۳۸۶۳۵۱	۴۲۴۷۲۶۴	۱۴۷۴	۲۹۸	۱۰۶	۱۸۷۸	استان
۸	۶۹۳	۱۸۶۵	۲	۲	۱	۵	آسارا
۱۱۷	۲۴۸۸۳	۳۲۰۰۶	۳۳	۱۵	۲	۵۰	اشتهارد
۱۳	۱۶۷۵	۲۹۲۸	۱	۵	۶	۱۲	تنکمان
۱۳	۲۵۹۰	۱۵۵۳۶	۴	۲	۷	۱۳	چهارباغ
۱۰۹۴	۱۴۹۵۶۴	۱۰۸۷۷۷	۳۴	۱۷	۲	۵۳	شهر جدید هشتگرد
۳۱	۴۶۶۶	۶۰۰۶	۹	۹	۱	۱۹	طالقان
۱۳۲۲	۳۱۸۰۴۶	۱۲۶۹۹۰	۱۴۴	۷	۱۷	۱۶۸	فردیس
۶۲۲۴	۱۴۶۷۵۷۵	۴۷۵۸۶۲	۸۶۵	۳۵	۲۹	۹۲۹	کرج
۲۳۰	۳۲۱۵۷	۲۱۶۵۸	۳۹	۷	۳	۴۹	کمال شهر
۳۹	۴۸۵۰	۱۲۲۲۰۳	۰	۵	۲۲	۲۷	کوهسار
۵۴۶	۹۲۸۰۳	۲۵۴۵۶۸	۵۴	۲	۰	۵۶	گرمدره
۸	۱۹۳۸	۱۹۰۳	۳	۲	۱	۶	گلسار
۲۴۰	۳۶۵۹۵	۳۳۱۱۰	۳۸	۹	۴	۵۱	ماهدشت
۴۰۰	۸۴۷۲۵	۴۱۶۶۸	۹۰	۷	۳	۱۰۰	محمدشهر
۲۲۹	۴۶۷۸۸	۲۰۴۷۰	۳۹	۴۸	۱	۸۸	مشکین دشت
۴۴۱	۷۳۵۷۳	۵۲۷۱۴	۶۶	۱۱۸	۳	۱۸۷	نظرآباد
۱۹۰	۴۳۲۳۰	۲۹۲۹۰۰۰	۵۳	۸	۴	۶۵	هشتگرد

مرکز آمار ایران

۲۱- پروانه‌های احداث ساختمان برحسب تعداد طبقات، مساحت زمین، زیربنا و تعداد واحد مسکونی پیش‌بینی شده در آن‌ها در نقاط شهری استان ایلام: سال ۱۳۹۵

تعداد واحد مسکونی	مساحت زیربنا (مترمربع)	مساحت زمین (مترمربع)	تعداد پروانه احداث ساختمان بر حسب طبقه				شهر
			۳ طبقه و بیش‌تر	۲ طبقه	۱ طبقه	جمع	
۲۵۲۵	۳۹۸۹۸۷	۲۹۳۱۳۴	۳۲۷	۲۵۳	۸۱۰	۱۳۹۰	استان
۲۷۱	۴۲۷۰۱	۴۹۴۰۸	۸	۴۸	۲۱۰	۲۶۶	آبدانان
۹	۱۵۷۲	۲۴۰۷	۰	۴	۵	۹	آسمان آباد
۱۱۷	۱۶۰۰۱	۲۳۴۸۱	۰	۲۳	۸۴	۱۰۷	ارکواز
۱۴۷۶	۲۵۰۵۴۲	۹۴۰۱۱	۳۰۰	۹۰	۱۶	۴۰۶	ایلام
۷۳	۱۳۹۳۶	۱۲۷۶۹	۷	۲۰	۲۹	۵۶	ایوان
۶	۶۹۲	۹۳۵	۰	۳	۱	۴	بدره
۱	۳۰۵	۳۵۰	۰	۱	۰	۱	بلاوه
۴۹	۵۳۶۱	۱۰۰۴۰	۰	۰	۵۲	۵۲	پهله
۲	۲۱۲	۴۰۲	۰	۰	۲	۲	توحید
۱۱	۱۸۰۰	۲۰۸۹	۱	۲	۶	۹	چوار
۴۵	۶۵۶۱	۷۹۸۶	۱	۷	۳۰	۳۸	دره شهر
۶	۸۱۰	۷۸۰	۰	۰	۴	۴	دلگشا
۱۴۰	۱۷۷۷۷	۲۶۴۶۷	۱	۱۹	۱۱۷	۱۳۷	دهلران
۱	۹۳	۲۹۰	۰	۰	۱	۱	زرنه
۶۶	۷۸۸۷	۱۳۹۲۵	۰	۹	۵۶	۶۵	سراب باغ
۳۳	۵۷۳۸	۴۳۴۹	۹	۵	۹	۲۳	سرابله
۴	۴۲۲	۷۵۳	۰	۰	۴	۴	شیاب
۳	۳۲۰	۸۲۲	۰	۰	۳	۳	صالح آباد
۱۵	۱۸۶۶	۳۶۴۸	۰	۲	۱۳	۱۵	لومار
۱۰	۹۰۹	۱۶۲۶	۰	۱	۸	۹	مازین
۴	۵۱۴	۱۱۴۸	۰	۰	۴	۴	مهر
۱۰۱	۱۴۳۶۳	۲۰۴۰۲	۰	۱۳	۸۳	۹۶	مهران
۴۴	۴۴۵۸	۸۵۹۲	۰	۱	۴۳	۴۴	مورموری
۴	۵۶۵	۱۳۴۴	۰	۰	۴	۴	موسیان
۳۴	۳۵۸۲	۵۱۱۰	۰	۵	۲۶	۳۱	میمه

۲۲- پروانه‌های احداث ساختمان برحسب تعداد طبقات، مساحت زمین، زیربنا و تعداد واحد مسکونی پیش‌بینی شده در آن‌ها در نقاط شهری استان بوشهر: سال ۱۳۹۵

تعداد واحد مسکونی	مساحت زیربنا (مترمربع)	مساحت زمین (مترمربع)	تعداد پروانه احداث ساختمان بر حسب طبقه				شهر
			جمع	طبقه ۱	طبقه ۲	۳ طبقه و بیش‌تر	
۷۶۳۵	۱۳۳۵۰۲۸	۱۰۲۱۹۰۵	۳۳۸۲	۱۶۴۷	۱۷۵	۱۶۰	استان
۹۹	۱۴۹۶۶	۲۴۷۵۸	۹۷	۸۵	۹	۳	آب پخش
۲۰	۲۵۷۰	۷۷۳۴	۲۴	۲۴	۰	۰	آباد
۴۸	۷۳۹۰	۱۴۴۴۴	۵۴	۵۱	۳	۰	آبدان
۱۳	۱۷۴۴	۲۸۰۴	۱۳	۱۲	۱	۰	امام حسن
۲۴	۳۶۳۸	۶۸۹۵	۲۳	۱۶	۶	۱	انارستان
۷۷	۱۳۸۰۳	۲۲۳۲۶	۷۹	۶۸	۱۱	۰	اهرم
۲۶	۳۶۸۵	۷۹۷۶	۲۵	۲۳	۲	۰	بادوله
۵۱۵	۹۷۱۹۳	۸۶۴۰۴	۳۳۳	۸۱	۱۶۸	۸۴	بrazجان
۷۷	۱۳۰۸۱	۲۱۹۲۸	۷۵	۶۰	۱۲	۳	بردخون
۵۲	۷۷۷۲	۱۲۴۹۰	۵۰	۴۶	۳	۱	بردستان
۴۰۲	۶۵۱۲۵	۷۶۶۱۴	۲۵۸	۱۶۰	۷۵	۲۳	بندر دیر
۱۱۸	۱۶۹۴۸	۱۹۳۳۷	۵۶	۲۱	۳۳	۲	بندر دیلم
۴۱	۵۹۹۴	۱۰۱۰۱	۳۳	۲۳	۱۰	۰	بندر ریگ
۷۹۵	۱۱۶۹۶۳	۱۴۰۳۴۸	۴۰۷	۱۹۶	۱۳۵	۷۶	بندر کنگان
۴۶۶	۸۲۸۳۲	۷۰۳۶۵	۲۴۹	۹۷	۹۴	۵۸	بندر گناوم
۹۸	۱۵۴۴۰	۱۹۷۴۲	۶۹	۳۹	۲۷	۳	بنک
۱۶	۲۹۶۶	۹۲۷۹	۲۰	۱۸	۲	۰	بوشکان
۱۳۲۵	۲۸۲۷۱۰	۱۱۶۹۵۶	۳۵۲	۲۶	۱۷	۳۰۹	بوشهر
۱۰	۱۵۰۰	۳۵۱۸	۸	۳	۵	۰	تنگ ارم
۶۰۶	۹۸۰۹۰	۳۷۲۱۰	۱۱۹	۱۳	۱۳	۹۳	جم
۹۲	۱۲۸۲۳	۱۷۶۷۳	۸۳	۶۶	۱۵	۲	چغادک
۴۹	۷۱۴۸	۲۰۷۳	۱۳	۰	۳	۱۰	خارک
۱۵۳	۲۷۱۴۲	۲۷۹۴۴	۸۶	۶۱	۲۳	۲	خورموج
۲۱	۳۰۷۴	۷۴۳۱	۲۰	۱۹	۱	۰	دالکی
۷۶	۲۰۷۸۷	۲۲۰۳۹	۷۷	۵۰	۲۵	۲	دلوار
۴۰	۷۳۲۷	۱۱۸۰۴	۴۱	۳۶	۵	۰	دوراهک
۴۸	۹۹۰۷	۱۳۱۳۹	۴۲	۳۲	۷	۳	ریز

۲۲- پروانه‌های احداث ساختمان بر حسب تعداد طبقات، مساحت زمین، زیر بنا و تعداد واحد مسکونی پیش‌بینی شده در آن‌ها در نقاط شهری استان بوشهر: سال ۱۳۹۵ (دنباله)

تعداد واحد مسکونی	مساحت زیربنا (مترمربع)	مساحت زمین (مترمربع)	تعداد پروانه احداث ساختمان بر حسب طبقه				شهر
			جمع	۱ طبقه	۲ طبقه	۳ طبقه و بیش‌تر	
۵۶	۷۲۳۹	۱۶۱۰۹	۵۸	۵۶	۲	۰	سعد آباد.....
۳۷	۵۴۳۵	۸۸۴۰	۲۶	۱۴	۸	۴	سیراف.....
۶۰	۸۲۹۸	۱۵۷۰۲	۵۷	۵۰	۶	۱	شیانکارم.....
۱	۶۰	۲۴۰	۱	۱	۰	۰	شنبه.....
۸۰	۱۴۲۸۰	۱۱۰۷۲	۴۳	۸	۳۳	۲	عالی شهر.....
۱۴۱۵	۱۷۸۹۲۴	۷۷۸۸۹	۲۱۷	۳۱	۶۵	۱۲۱	عسلویه.....
۶۷	۹۴۱۲	۱۶۷۰۷	۶۱	۵۰	۱۰	۱	کاکي.....
۲۶	۳۱۹۳	۸۴۱۹	۲۰	۱۵	۳	۲	کلمه.....
۵۰۳	۵۴۲۷۴	۳۰۹۸۵	۱۱۰	۱۸	۳۸	۵۴	نخل تقی.....
۸۳	۱۱۲۹۵	۲۹۶۱۰	۸۳	۷۸	۵	۰	وحدتیه.....

مرکز آمار ایران

۲۳- پروانه‌های احداث ساختمان برحسب تعداد طبقات، مساحت زمین، زیربنا و تعداد واحد مسکونی پیش‌بینی شده در آن‌ها در نقاط شهری استان تهران: سال ۱۳۹۵

تعداد واحد مسکونی	مساحت زیربنا (مترمربع)	مساحت زمین (مترمربع)	تعداد پروانه احداث ساختمان بر حسب طبقه				شهر
			جمع	۱ طبقه	۲ طبقه	۳ طبقه و بیش تر	
۱۶۹۷۳	۳۰۵۹۳۱۸	۲۹۰۷۶۷۳	۴۳۵۶	۶۸۲	۳۷۳	۵۴۱۱	استان
۴۲	۸۱۵۰	۵۹۳۷	۱۸	۶	۲	۲۶	آبسرد.....
۱۰	۱۶۸۳	۳۷۹۶	۵	۱	۰	۶	آبعلی.....
۰	۲۰	۳۲۹۰	۰	۰	۱	۱	احمد آباد مستوفی.....
۵۰	۴۳۳۵	۱۱۱۴۷	۰	۱۳	۲۰	۳۳	ارجمند.....
۴۰۸۲	۶۱۲۰۹۶	۷۱۲۱۲۶	۸۶۰	۳۶	۱۷	۹۱۳	اسلام شهر.....
۲۹۴	۸۷۴۱۲	۵۷۳۴۰	۱۳۱	۵	۲	۱۳۸	اندیشه.....
۳۷۱	۶۰۰۰۹	۳۹۲۸۳	۱۳۰	۱۹	۱۵	۱۶۴	باغستان.....
۲۵۳	۸۲۱۸۶	۵۸۹۳۲	۶۴	۱۰	۹	۸۳	باقر شهر.....
۱۵	۲۵۶۶	۲۱۱۸	۵	۳	۰	۸	بومهن.....
۲۹۰	۵۶۱۵۱	۳۲۲۳۲	۱۴۷	۱	۵	۱۵۳	پاکدشت.....
۴۴۶	۱۱۸۷۳۰	۱۲۴۸۸۵	۷۷	۶	۱	۸۴	پردیس.....
۸۹	۲۷۰۹۴	۲۲۷۱۱	۶۳	۱۱	۰	۷۴	پرند.....
۱۱۸	۱۸۱۶۳	۱۴۴۷۲	۴۳	۱۴	۲	۵۹	پیشوا.....
۰	۰	۰	۰	۰	۰	۰	تجربیش.....
۰	۰	۰	۰	۰	۰	۰	تهران.....
۱۵	۲۳۱۳	۲۲۳۶۷	۰	۴	۱۰	۱۴	جوادآباد.....
۲۱۳	۶۹۸۰۶	۶۷۸۵۶	۴۹	۵	۴۱	۹۵	چهار دانگه.....
۶۸۸	۱۱۵۱۹۱	۵۴۵۵۸	۷۴	۳۰	۳۱	۱۳۵	حسن آباد.....
۷۶۹	۲۲۰۹۲۱	۴۵۹۶۹۸	۴۱۸	۳۴	۱۸	۴۷۰	دماوند.....
۴۷۵	۶۱۹۰۶	۳۰۳۷۰	۱۳۹	۳۹	۲	۱۸۰	ریباط کریم.....
۲۷۴	۵۳۶۲۲	۳۲۶۳۳	۵۵	۲	۴	۶۱	رودهن.....
۰	۰	۰	۰	۰	۰	۰	ری.....

۲۳- پروانه‌های احداث ساختمان برحسب تعداد طبقات، مساحت زمین، زیربنا و تعداد واحد مسکونی پیش‌بینی شده در آن‌ها در نقاط شهری استان تهران: سال ۱۳۹۵ (دنباله)

تعداد واحد مسکونی	مساحت زیربنا (مترمربع)	مساحت زمین (مترمربع)	تعداد پروانه احداث ساختمان بر حسب طبقه				شهر
			جمع	طبقه ۱	طبقه ۲	۳ طبقه و بیش‌تر	
۱۰۷	۱۶۴۹۳	۹۸۲۴	۴۶	۳	۳۳	۱۰	شاهدشهر
۸۸	۴۸۱۸۷	۹۹۲۷۲	۳۵	۲	۱۲	۲۱	شریف آباد
۱۶	۳۰۴۸	۴۱۴۶	۸	۰	۳	۵	شمشک
۲۱۵۰	۲۵۵۳۰۹	۱۳۰۱۶۲	۴۲۱	۱۲	۳۶	۳۷۳	شهریار
۳۵۴	۵۳۲۲۳	۲۵۰۴۵	۱۸۴	۵	۴۱	۱۳۸	صالحیه
۴۵	۷۱۶۳	۴۱۹۴	۲۷	۰	۸	۱۹	صباشهر
۲۰۲	۵۲۲۱۶	۶۶۵۲۲	۱۰۳	۱۶	۲۱	۶۶	صفادشت
۲۲۸	۳۰۸۳۳	۱۲۸۰۴	۶۵	۰	۱۱	۵۴	فردوسیة
۸	۹۳۰	۴۹۰	۴	۰	۰	۴	فرون اباد
۴۳	۱۱۹۱۲	۳۳۲۴۵	۳۷	۰	۱	۳۶	فشم
۲۷۵	۷۶۹۴۷	۱۸۸۱۴	۶۶	۴	۲۲	۴۰	فیروز کوم
۱۳۳۴	۲۵۴۳۵۱	۱۹۳۲۴۶	۳۸۸	۷۱	۳۲	۲۸۵	قدس
۷۷۸	۱۰۵۹۷۱	۴۸۰۸۵	۱۹۲	۴	۱۲	۱۷۶	قرچک
۲۴۱	۸۷۳۴۰	۱۲۰۷۳۷	۸۹	۷	۱۹	۶۳	کهریزک
۵۱	۸۰۳۸	۲۰۶۲۲	۴۳	۱۰	۲۳	۱۰	کیلان
۵۱۶	۱۲۲۹۲۱	۵۸۷۷۴	۲۲۶	۳۷	۲۸	۱۶۱	گلستان
۲۶۶	۶۷۷۳۹	۱۶۵۳۵۵	۱۴۴	۳	۲۴	۱۱۷	لواسان
۴۸۲	۷۰۲۴۱	۳۵۷۵۰	۸۰	۱	۲۳	۵۶	ملارد
۳۹۳	۵۱۵۹۸	۲۶۶۵۴	۲۲۳	۰	۱	۲۲۲	نسیم شهر
۲۲۷	۴۲۴۷۱	۲۳۹۶۶	۱۲۸	۷	۵۰	۷۱	نصیرشهر
۱۰۵	۱۵۳۵۲	۷۸۹۹	۵۲	۶	۸	۳۸	وحیدیه
۵۷۰	۷۴۶۸۱	۳۶۳۱۶	۱۵۳	۵	۳۵	۱۱۳	ورامین

۲۴- پروانه‌های احداث ساختمان بر حسب تعداد طبقات، مساحت زمین، زیر بنا و تعداد واحد مسکونی پیش‌بینی شده در آن‌ها در نقاط شهری استان چهارمحال و بختیاری: سال ۱۳۹۵

تعداد واحد مسکونی	مساحت زیربنا (مترمربع)	مساحت زمین (مترمربع)	تعداد پروانه احداث ساختمان بر حسب طبقه				شهر
			جمع	طبقه ۱	طبقه ۲	۳ طبقه و بیش‌تر	
۲۹۷۷	۵۰۱۵۶۹	۵۰۳۰۹۹	۴۴۷	۶۵۹	۴۹۷	۱۶۰۳	استان
۷۱	۱۰۰۱۹	۹۷۶۳	۳	۲۷	۱۳	۴۳	آلونی
۸۲	۱۱۷۵۲	۳۷۹۶۳	۲۰	۱۰	۲۲	۵۲	اردل
۷۸	۱۱۰۷۰	۹۵۴۷	۱۱	۱۸	۱۷	۴۶	باباحیدر
۱۱	۱۳۲۵	۳۱۳۷	۰	۱	۹	۱۰	بازفت
۲۶۰	۴۶۸۰۶	۳۱۹۸۶	۴۷	۶۶	۲۸	۱۴۱	بروجن
۶۷	۵۳۸۳۱	۷۸۲۵۲	۱	۱۴	۵۷	۷۲	بلداجی
۳۵	۷۰۴۶	۳۴۱۲۰	۳	۱۴	۱۲	۲۹	بن
۲۰	۲۰۷۱	۲۷۰۰	۱	۷	۳	۱۱	پردنجان
۴۷	۶۲۰۴	۲۵۲۵۳	۲	۱۴	۱۸	۳۴	چونقان
۱۷	۲۵۲۷	۵۰۱۸	۱	۵	۶	۱۲	چلگرد
۱۳	۲۰۰۵	۱۵۵۸	۲	۳	۱	۶	چلیچه
۱۷	۲۴۱۵	۳۸۳۵	۰	۶	۷	۱۳	دستنا
۵	۶۴۷	۱۰۹۳	۰	۱	۳	۴	دشتک
۱۱۳	۱۹۴۴۸	۱۳۰۳۰	۲۶	۲۷	۷	۶۰	سامان
۱	۷۰	۷۶	۰	۰	۱	۱	سرخون
۴	۷۸۳	۱۳۱۵	۰	۰	۴	۴	سردشت
۱۸	۳۱۳۴	۳۳۴۳	۲	۴	۹	۱۵	سفیددشت
۳۸	۵۷۶۲	۸۴۱۱	۵	۱۱	۷	۲۳	سودجان
۵۰	۴۴۹۷	۶۸۹۰	۱	۲۲	۷	۳۰	سورشجان
۲۷	۲۹۲۸	۵۲۱۴	۰	۵	۱۹	۲۴	شلمزار
۸۱۵	۱۴۷۷۹۴	۵۹۶۹۵	۲۰۹	۴۷	۳	۲۵۹	شهرکرد
۲	۲۲۰	۷۳۱	۰	۰	۲	۲	صمصامی
۱۲	۲۱۹۳	۲۹۶۴	۱	۳	۷	۱۱	طاقانک
۲۱۸	۳۳۱۶۳	۲۷۷۵۹	۳۲	۵۳	۳۵	۱۲۰	فارسان

۲۴- پروانه‌های احداث ساختمان بر حسب تعداد طبقات، مساحت زمین، زیربنا و تعداد واحد مسکونی پیش‌بینی شده در آن‌ها در نقاط شهری استان چهارمحال و بختیاری: سال ۱۳۹۵ (دنباله)

تعداد واحد مسکونی	مساحت زیربنا (مترمربع)	مساحت زمین (مترمربع)	تعداد پروانه احداث ساختمان بر حسب طبقه				شهر
			جمع	طبقه ۱	طبقه ۲	۳ طبقه و بیش‌تر	
۸۳	۱۱۳۸۲	۱۵۰۴۶	۵۵	۲۴	۳۱	۰	فردابنه.....
۱۳۹	۱۸۷۳۸	۱۵۹۳۹	۹۱	۲۰	۶۰	۱۱	فرخ شهر.....
۶۷	۹۳۴۹	۷۹۱۹	۳۶	۲	۲۸	۶	کیان.....
۸	۶۹۴	۱۰۷۰	۶	۴	۲	۰	کاج.....
۷۲	۱۰۴۹۵	۷۷۹۹	۴۰	۱۱	۱۱	۱۸	گندمان.....
۳۶	۴۷۳۸	۱۲۳۵۷	۳۴	۳۱	۳	۰	گهرو.....
۲۸	۴۶۵۸	۵۱۷۴	۲۰	۹	۱۰	۱	گوجان.....
۲۲۳	۲۷۰۵۷	۲۴۷۷۴	۱۱۰	۱۶	۸۰	۱۴	لردگان.....
۸۱	۱۰۵۱۴	۱۰۱۸۵	۵۴	۱۸	۲۶	۱۰	مال خلیفه.....
۰	۰	۰	۰	۰	۰	۰	منج.....
۱۹	۲۴۹۵	۴۸۷۵	۱۶	۱۲	۳	۱	ناغان.....
۱۵	۱۹۱۱	۱۹۹۱	۹	۳	۶	۰	نافچ.....
۷۵	۸۲۱۸	۸۹۲۸	۴۹	۲۵	۲۰	۴	نقته.....
۱۳	۱۵۳۳	۱۲۴۰	۷	۱	۶	۰	هارونی.....
۹۰	۱۰۵۰۳	۹۴۶۵	۴۸	۲۱	۱۲	۱۵	هفشجان.....
۷	۱۵۷۴	۲۶۸۴	۶	۳	۳	۰	وردنجان.....

مرکز آمار ایران

۲۵- پروانه‌های احداث ساختمان برحسب تعداد طبقات، مساحت زمین، زیربنا و تعداد واحد مسکونی پیش‌بینی شده در آن‌ها در نقاط شهری استان خراسان جنوبی: سال ۱۳۹۵

تعداد واحد مسکونی	مساحت زیربنا (مترمربع)	مساحت زمین (مترمربع)	تعداد پروانه احداث ساختمان بر حسب طبقه				شهر
			جمع	طبقه ۱	طبقه ۲	۳ طبقه و بیش‌تر	
۱۵۹۵	۲۷۸۰۰۰	۴۰۷۱۰۹	۱۲۵۲	۶۹۲	۳۶۸	۱۹۲	استان
۱۴	۱۹۲۶	۲۱۹۹	۸	۳	۵	۰	آرین شهر.....
۲۲	۳۰۸۷	۵۵۸۴	۲۲	۱۹	۲	۱	آیسک.....
۷	۷۵۱	۱۹۳۳	۸	۸	۰	۰	ارسک.....
۹	۱۳۲۶	۱۹۳۴	۸	۵	۳	۰	اسدیه.....
۳۴	۲۵۴۴	۱۲۶۰۵	۳۴	۳۴	۰	۰	اسفدن.....
۲۴	۵۱۱۲	۱۱۳۶۸	۲۲	۱۲	۱۰	۰	اسلامیه.....
۳۸	۶۰۲۷	۹۴۲۰	۴۴	۳۲	۱۰	۲	بشرویہ.....
۶۷۱	۱۲۲۵۱۱	۶۹۷۲۴	۲۶۸	۲۳	۹۶	۱۴۹	بیرجند.....
۲۹	۳۸۵۸	۹۰۰۷	۳۰	۲۵	۴	۱	حاجی آباد.....
۱۳	۱۹۰۴	۳۰۲۱	۹	۴	۵	۰	خضری دشت بیاض.....
۹	۲۲۷۰	۴۵۷۲	۹	۶	۲	۱	خوسف.....
۲	۳۱۸	۷۲۳	۲	۲	۰	۰	دیہوک.....
۱۵	۱۳۵۱	۳۱۲۱	۱۶	۱۶	۰	۰	زهان.....
۴۰	۶۵۲۵	۶۹۷۲	۳۳	۱۶	۱۵	۲	سرایان.....
۱۳	۲۸۳۱	۶۴۷۵	۲۴	۱۴	۱۰	۰	سربیشه.....
۲۳	۲۴۰۷	۴۸۸۵	۲۲	۲۰	۲	۰	سه قلعه.....
۳	۳۷۱	۹۹۰	۳	۳	۰	۰	شوسف.....
۱۵۱	۳۵۰۴۲	۵۱۸۷۴	۲۲۱	۱۵۵	۶۰	۶	طیس.....
۸	۸۵۰	۱۹۰۵	۷	۶	۱	۰	طیس مسینا.....
۴	۵۸۲	۱۲۷۳	۴	۴	۰	۰	عشق آباد.....
۹۳	۱۸۳۹۱	۲۲۸۹۲	۹۳	۶۵	۲۳	۵	فردوس.....
۳۱۷	۴۹۶۳۳	۱۵۵۰۰۰	۳۱۰	۱۸۶	۱۰۰	۲۴	قائن.....
۴	۳۱۷	۳۹۷	۳	۲	۱	۰	قہستان.....
۰	۰	۰	۰	۰	۰	۰	گزیک.....
۰	۰	۰	۰	۰	۰	۰	محمدشہر.....
۱۱	۱۰۳۷	۸۹۳۳	۱۲	۱۲	۰	۰	مود.....
۲۷	۵۱۱۱	۷۸۴۲	۳۰	۱۷	۱۲	۱	نہندان.....
۱۴	۱۹۱۸	۲۴۶۰	۱۰	۳	۷	۰	نیمبلوک.....

۲۶- پروانه‌های احداث ساختمان برحسب تعداد طبقات، مساحت زمین، زیربنا و تعداد واحد مسکونی پیش‌بینی شده در آن‌ها در نقاط شهری استان خراسان رضوی: سال ۱۳۹۵

تعداد واحد مسکونی	مساحت زیربنا (مترمربع)	مساحت زمین (مترمربع)	تعداد پروانه احداث ساختمان بر حسب طبقه				شهر
			جمع	طبقه ۱	طبقه ۲	۳ طبقه و بیش‌تر	
۱۶۹۹۹	۳۵۰۳۳۷۷	۲۱۹۷۰۹۵	۳۲۵۲	۱۴۸۵	۲۰۷۷	۶۸۱۴	استان
۴	۴۷۵	۶۶۴	۰	۱	۲	۳	احمدآبادصولت.....
۲۱	۲۳۹۷	۳۲۱۶	۲	۲	۱۵	۱۹	انابند.....
۰	۰	۰	۰	۰	۰	۰	باجگیران.....
۳۱	۵۹۸۹	۵۳۲۰	۳	۱۹	۶	۲۸	باخرز.....
۹	۹۳۲	۱۰۶۸	۰	۴	۲	۶	بار.....
۰	۰	۰	۰	۰	۰	۰	بایک.....
۶۰	۹۶۹۳	۱۱۳۳۷	۶	۲۴	۱۷	۴۷	بجستان.....
۷۳	۱۴۷۸۳	۲۳۹۸۳	۰	۲۹	۹۸	۱۲۷	بردسکن.....
۵۰	۶۲۸۳	۱۰۲۸۳	۰	۲۸	۹	۳۷	بیدخت.....
۸۳	۱۲۶۷۸	۱۷۴۸۸	۱۵	۲۰	۱۸	۵۳	تایباد.....
۲۶۰	۴۳۲۴۴	۴۷۶۱۳	۳۰	۹۲	۹۳	۲۱۵	تریت جام.....
۴۳۵	۸۲۰۸۴	۴۴۳۲۱	۱۰۴	۵۴	۳۴	۱۹۲	تریت حیدریه.....
۵۸	۱۱۵۱۰	۱۳۷۹۶	۱۱	۲۸	۱۱	۵۰	جغتای.....
۴۳	۴۸۶۵	۸۹۶۲	۰	۳	۴۰	۴۳	جنگل.....
۱۱	۱۴۷۰	۹۰۴۴	۰	۵	۴	۹	چاپشلو.....
۱۲	۱۳۸۴	۱۸۰۱	۰	۵	۱	۶	چکنه.....
۲۲۱	۲۶۳۶۳	۲۸۸۸۰	۱۲	۶۷	۶۹	۱۴۸	چناران.....
۴۰	۴۱۷۲	۶۳۴۸	۱	۱۰	۱۹	۳۰	خرو.....
۸۵	۱۰۲۴۱	۱۸۹۶۱	۲	۲۵	۴۲	۶۹	خلیل آباد.....
۲۰۳	۲۹۲۹۷	۴۱۵۵۹	۸	۱۰۱	۹۸	۲۰۷	خواف.....
۲۴	۳۵۸۶	۵۱۱۹	۰	۱۳	۷	۲۰	داورزن.....
۱۹۵	۱۹۸۲۰	۲۱۱۲۳	۱۴	۳۸	۸۰	۱۳۲	درگز.....
۲۱	۵۷۹۵	۱۳۱۶۳	۷	۵	۶	۱۸	درود.....
۶۸	۱۱۷۸۵	۱۱۲۲۹	۷	۲۴	۳۸	۶۹	دولت آباد.....

۲۶- پروانه‌های احداث ساختمان برحسب تعداد طبقات، مساحت زمین، زیربنا و تعداد واحد مسکونی پیش‌بینی شده در آن‌ها در نقاط شهری استان خراسان رضوی: سال ۱۳۹۵ (دنباله)

تعداد واحد مسکونی	مساحت زیربنا (مترمربع)	مساحت زمین (مترمربع)	تعداد پروانه احداث ساختمان بر حسب طبقه				شهر
			۳ طبقه و بیش‌تر	۲ طبقه	۱ طبقه	جمع	
۱۴	۹۷۱	۱۵۸۶	۰	۶	۲	۸	رباط سنگ
۴۰	۵۷۸۰	۶۳۹۰	۳	۱۱	۲۴	۳۸	رشتخوار
۷	۱۲۱۵۸	۳۰۹۰۰	۰	۲	۱۳	۱۵	رضویه
۱۲	۱۴۰۰	۳۱۶۸	۰	۲	۱۱	۱۳	روداب
۱۱	۱۳۸۰	۱۵۰۶	۱	۶	۴	۱۱	ریوش
۲۴۵	۴۴۰۴۱	۳۶۳۴۷	۷۸	۵۱	۳۲	۱۶۱	سبزوار
۷۷	۱۰۱۹۰	۱۰۳۲۳	۷	۱۲	۳۶	۵۵	سرخس
۸	۸۲۸	۱۹۶۵	۰	۱	۸	۹	سفیدسنگ
۵۴	۶۱۴۲	۹۵۸۰	۱	۱۶	۲۵	۴۲	سلامی
۴۵	۳۷۸۶	۵۵۹۴	۱	۱۰	۲۴	۳۵	سلطان آباد
۸۹	۱۲۰۲۴	۲۷۰۴۱	۴	۳۴	۲۵	۶۳	سنگان
۱۹	۲۹۱۳	۶۷۰۳	۰	۵	۱۵	۲۰	شادمهر
۱۷۱	۳۲۹۷۰	۸۷۴۸۸	۳۱	۳۱	۸۲	۱۴۴	شاندیز
۸	۸۶۳	۱۶۱۳	۰	۳	۶	۹	ششتمد
۱	۷۲۳	۳۲۲۰	۰	۰	۸	۸	شهرآباد
۴۱	۵۳۷۶	۱۱۲۰۳	۳	۱۵	۹	۲۷	شهرزو
۱۹	۲۱۹۱	۵۰۰۳	۰	۴	۱۳	۱۷	صالح آباد
۲۴۳	۶۰۲۸۷	۱۵۶۶۱۸	۷۸	۵۱	۷	۱۳۶	طرقبه
۸	۹۷۶	۱۹۰۲	۰	۱	۱۰	۱۱	عشق آباد
۱۰۱	۱۰۲۶۶	۱۷۶۲۴	۰	۲۸	۴۷	۷۵	فرهادگرد
۱۰۲	۱۳۷۹۰	۱۷۱۹۱	۳	۱۳	۵۲	۶۸	فریمان
۲۵	۳۱۰۷	۳۶۷۸	۰	۱۰	۱۰	۲۰	فیروزه
۱۰۲	۲۰۰۱۳	۲۳۳۷۸	۱۲	۲۰	۵۲	۸۴	فیض آباد
۲۳	۲۳۶۸	۵۰۳۸	۰	۳	۱۸	۲۱	قاسم آباد
۵۵	۱۶۵۸۲	۲۱۹۷۳	۲	۲۷	۱۶	۴۵	قدمگاه

۲۶- پروانه‌های احداث ساختمان برحسب تعداد طبقات، مساحت زمین، زیربنا و تعداد واحد مسکونی پیش‌بینی شده در آن‌ها در نقاط شهری استان خراسان رضوی: سال ۱۳۹۵ (دنباله)

تعداد واحد مسکونی	مساحت زیربنا (مترمربع)	مساحت زمین (مترمربع)	تعداد پروانه احداث ساختمان بر حسب طبقه				شهر
			۳ طبقه و بیش تر	۲ طبقه	۱ طبقه	جمع	
۱۸	۱۸۳۲	۲۹۴۵	۰	۴	۱۰	۱۴	قلندراباد.....
۳۷۰	۶۲۳۷۸	۴۶۶۷۴	۵۸	۶۰	۸۱	۱۹۹	قوچان.....
۳۱	۲۶۸۷	۴۴۱۱	۰	۴	۱۷	۲۱	کاخک.....
۲۲	۲۶۷۳	۴۴۹۸	۰	۳	۱۹	۲۲	کاریز.....
۲۲۲	۳۹۶۷۲	۵۵۶۲۱	۲۴	۶۰	۱۳۸	۲۲۲	کاشمر.....
۲۸	۲۶۰۵	۶۵۶۷	۰	۵	۱۹	۲۴	کدکن.....
۶۶	۷۱۳۶	۶۵۹۰	۷	۱۹	۷	۳۳	کلات.....
۲۷	۲۱۳۱	۶۵۴۰	۰	۱	۳۲	۳۳	کندر.....
۱۹۱	۳۵۳۳۰	۵۴۳۹۲	۱۴	۶۹	۴۵	۱۲۸	گلبهار.....
۴۶	۵۴۳۷	۱۹۸۸۰	۳	۲۶	۱۴	۴۳	گلمکان.....
۱۷۵	۲۹۵۶۸	۳۴۵۹۵	۱۷	۵۴	۶۰	۱۳۱	گناباد.....
۴	۱۱۵۴	۲۴۴۴	۰	۲	۵	۷	لطف آباد.....
۸	۶۵۶	۱۹۲۰	۰	۰	۸	۸	مزدآوند.....
۱۱۳۵۶	۲۵۲۴۱۳۸	۹۴۳۲۹۸	۲۵۱۶	۷۴	۱۲۶	۲۷۱۶	مشهد.....
۲۴	۴۳۷۹	۶۲۲۶	۰	۱۱	۱۴	۲۵	مشهدریزم.....
۲۰	۲۲۷۰	۵۶۵۳	۰	۳	۱۶	۱۹	ملک آباد.....
۱۵	۱۶۱۱	۳۷۷۸	۰	۲	۱۱	۱۳	نشتیفان.....
۱۵	۱۶۴۹	۳۰۷۵	۰	۲	۱۱	۱۳	نصرآباد.....
۱۰۰	۱۲۸۳۷	۲۲۱۵۵	۴	۱۹	۷۵	۹۸	نقاب.....
۱۵	۱۴۴۶	۳۴۵۶	۰	۱	۱۳	۱۴	نوخندان.....
۶۷۴	۱۷۶۱۶۴	۱۱۰۴۰۳	۱۶۲	۱۰۳	۵۸	۳۲۳	نیشابور.....
۱۶	۱۷۳۷	۳۳۱۷	۱	۳	۱۱	۱۵	نیل شهر.....
۴	۳۰۴	۶۹۰	۰	۱	۲	۳	همت آباد.....
۲۵	۲۶۱۲	۵۶۵۷	۰	۰	۲۷	۲۷	یونسی.....

۲۷- پروانه‌های احداث ساختمان برحسب تعداد طبقات، مساحت زمین، زیربنا و تعداد واحد مسکونی پیش‌بینی شده در آن‌ها در نقاط شهری استان خراسان شمالی: سال ۱۳۹۵

تعداد واحد مسکونی	مساحت زیربنا (مترمربع)	مساحت زمین (مترمربع)	تعداد پروانه احداث ساختمان بر حسب طبقه				شهر
			جمع	۱ طبقه	۲ طبقه	۳ طبقه و بیش‌تر	
۲۹۹۴	۵۱۰۲۲۳	۴۳۵۲۶۰	۱۶۵۲	۵۶۵	۴۶۸	۶۱۹	استان
۲۴۱	۳۴۵۹۲	۳۲۲۹۳	۱۸۶	۸۷	۷۳	۲۶	آشخانه
۲۲	۲۱۷۲	۵۸۶۰	۱۸	۱۵	۲	۱	آول
۳۸۱	۶۳۳۸۳	۴۶۷۰۶	۲۱۸	۸۳	۶۳	۷۲	اسفراین
۱۹	۴۰۶۹	۹۳۹۳	۲۲	۱۱	۱۰	۱	ایور
۱۲۵۵	۲۴۱۶۵۷	۱۲۴۷۷۷	۵۲۲	۵۶	۹۳	۳۷۳	بجنورد
۲۰	۲۳۷۳	۵۰۰۹	۲۰	۱۵	۵	۰	پیش قلعه
۱۴	۱۷۴۱	۶۸۸۷	۱۵	۱۳	۱	۱	تیتکانلو
۵۸	۷۷۸۳	۱۲۲۴۳	۳۲	۲۴	۶	۲	جاجرم
۱۵	۱۸۱۳	۶۳۲۹	۱۵	۱۱	۴	۰	چناران شهر
۱	۶۱	۲۸۵	۱	۱	۰	۰	حصارگرمخان
۳۷	۵۰۹۰	۹۰۳۳	۳۷	۲۷	۹	۱	درق
۲۲	۱۲۵۸	۴۳۱۲	۲۲	۲۲	۰	۰	راز
۲۰	۲۴۷۷	۴۸۷۷	۱۸	۱۳	۵	۰	زیارت
۱۰	۱۱۰۳	۳۳۳۶	۱۱	۹	۲	۰	سنخواست
۲۷	۳۹۰۰	۱۴۱۶۹	۲۷	۱۷	۹	۱	شوقان
۷۰۶	۱۱۰۲۶۳	۸۲۶۹۸	۳۵۲	۷۵	۱۴۸	۱۲۹	شیروان
۲۲	۳۰۳۳	۴۴۵۹	۲۱	۱۸	۱	۲	صفی آباد
۶۱	۱۱۲۶۶	۱۲۸۰۵	۵۶	۳۳	۱۷	۶	فاروج
۱۳	۲۵۲۱	۵۰۹۱	۱۲	۱۰	۲	۰	قاضی
۵	۵۱۰	۱۷۶۵	۵	۳	۲	۰	قوشخانه
۴۲	۸۹۲۳	۳۵۴۸۳	۳۹	۱۹	۱۶	۴	گرمه
۳	۲۳۵	۷۴۵۰	۳	۳	۰	۰	لوجلی

۲۸- پروانه‌های احداث ساختمان برحسب تعداد طبقات، مساحت زمین، زیربنا و تعداد واحد مسکونی پیش‌بینی شده در آن‌ها در نقاط شهری استان خوزستان: سال ۱۳۹۵

تعداد واحد مسکونی	مساحت زیربنا (مترمربع)	مساحت زمین (مترمربع)	تعداد پروانه احداث ساختمان بر حسب طبقه				شهر
			۳ طبقه و بیش‌تر	۲ طبقه	۱ طبقه	جمع	
۱۸۴۲۶	۲۸۱۳۶۵۳	۲۴۳۲۱۱۹	۱۴۷۳	۲۷۴۹	۴۰۵۵	۸۲۷۷	استان
۱۴۰۲	۲۱۱۹۷۵	۳۰۵۳۰۴	۱۳۳	۲۵۷	۱۹۳	۵۸۳	آبادان.....
۱۴	۲۱۸۲	۳۳۳۶	۱	۳	۹	۱۳	آبژدان.....
۱۵	۱۶۸۴	۳۳۷۰	۰	۰	۱۵	۱۵	آزادی.....
۹	۷۴۱	۱۴۱۴	۰	۰	۱۱	۱۱	آغاچاری.....
۴	۷۰۵	۱۰۲۱	۰	۰	۳	۳	ابوحمیظه.....
۲۱	۲۳۴۷	۳۷۳۴	۰	۳	۱۷	۲۰	اروندکنار.....
۲	۴۵۸	۲۳۸۹	۰	۰	۳	۳	الهایی.....
۱۴	۲۵۵۳	۴۰۹۰	۰	۱	۱۳	۱۴	الوان.....
۲۰۹	۲۸۴۴۲	۳۲۱۰۷	۱۰	۵۴	۶۸	۱۳۲	امیدیه.....
۴۰۹	۴۷۸۱۰	۵۲۵۲۹	۱۶	۴۶	۲۶۳	۳۲۵	اندیمشک.....
۷۹۲۴	۱۱۷۸۱۹۱	۴۶۵۱۲۹	۷۲۵	۸۱۷	۲۰۶	۱۷۴۸	اهواز.....
۱۵۱۱	۲۱۳۶۹۹	۲۸۸۲۸۴	۱۴۰	۲۵۰	۵۸۴	۹۷۴	ایذه.....
۱۸۰	۲۸۱۷۰	۲۷۸۷۰	۱۲	۳۲	۱۰۴	۱۴۸	باغ ملکه.....
۵۱	۸۱۲۳	۱۲۰۴۹	۰	۵	۴۲	۴۷	بستان.....
۶۵۳	۸۵۰۲۷	۴۶۷۰۱	۷۱	۱۰۶	۳۰	۲۰۷	بندرامام خمینی.....
۴۰۰	۹۵۴۹۶	۹۱۳۴۵	۶۵	۹۰	۳۶	۱۹۱	بندرماهشهر.....
۷۳۱	۱۰۹۱۹۲	۹۹۳۱۹	۵۰	۱۹۳	۲۶۳	۵۰۶	بهبهان.....
۲	۳۱۵	۵۵۲	۰	۰	۴	۴	بیدروبه.....
۲۰	۲۹۱۸	۵۰۲۲	۰	۳	۱۵	۱۸	ترکالکی.....
۶۱	۸۲۲۷	۲۰۱۱۰	۰	۷	۶۴	۷۱	تشان.....
۱۲	۳۲۵۴	۳۱۶۳	۲	۴	۱۳	۱۹	جایزان.....
۱۴	۱۹۸۴	۲۶۶۶	۰	۳	۸	۱۱	جنت مکان.....
۲۳	۲۷۴۳	۵۳۰۵	۰	۱	۲۱	۲۲	چغامیش.....
۰	۰	۰	۰	۰	۰	۰	چم گلک.....

۲۸- پروانه‌های احداث ساختمان برحسب تعداد طبقات، مساحت زمین، زیربنا و تعداد واحد مسکونی پیش‌بینی شده در آن‌ها در نقاط شهری استان خوزستان: سال ۱۳۹۵ (دنباله)

تعداد واحد مسکونی	مساحت زیربنا (مترمربع)	مساحت زمین (مترمربع)	تعداد پروانه احداث ساختمان بر حسب طبقه				شهر
			جمع	طبقه ۱	طبقه ۲	۳ طبقه و بیش‌تر	
۶	۷۳۳	۱۴۷۴	۰	۱	۳	۴	چمران
۱۵	۲۳۰۹	۳۹۸۵	۰	۱	۱۴	۱۵	چوبیده
۱۵	۱۶۹۱	۳۱۵۶	۰	۰	۱۲	۱۲	حر
۲	۱۳۶	۲۶۳	۰	۰	۲	۲	حسینیه
۳۶	۴۱۰۰	۶۸۴۶	۰	۱	۳۸	۳۹	حمزه
۷۷	۱۳۸۵۴	۲۴۷۸۱	۰	۱۹	۵۲	۷۱	حمیدیه
۷۰۰	۱۱۴۱۲۷	۸۷۶۵۵	۳۸	۱۲۹	۱۹۲	۳۵۹	خرمشهر
۵	۴۴۲	۱۰۳۱	۰	۰	۵	۵	خانفرم
۱	۱۵۰	۲۰۰	۰	۰	۱	۱	دارخوین
۷۴۷	۱۴۳۹۱۵	۱۱۰۵۵۱	۹۶	۱۲۶	۲۷۵	۴۹۷	دزفول
۲۲	۴۱۳۳	۸۰۵۹	۲	۳	۱۸	۲۳	دهدز
۹۵	۱۳۰۲۶	۲۱۳۸۵	۰	۵	۸۶	۹۱	رامشیر
۳۳۴	۴۶۹۴۲	۴۹۰۴۲	۶	۷۱	۱۵۷	۲۳۴	رامهرمز
۰	۰	۰	۰	۰	۰	۰	رفیع
۱	۱۱۰	۲۵۰	۰	۰	۱	۱	زهره
۱۱	۱۲۸۶	۲۶۰۰	۰	۰	۱۱	۱۱	سالند
۲	۱۶۰	۳۰۰	۰	۰	۲	۲	سرداران
۹	۱۵۳۶	۱۹۰۳	۰	۲	۶	۸	سردشت
۴	۶۵۸	۱۱۹۶	۰	۱	۳	۴	سماله
۲۱۱	۲۹۶۶۶	۶۷۰۹۳	۱	۱۳	۱۰۶	۱۲۰	سوستگرد
۱۶	۳۰۱۶	۲۰۲۸	۱	۸	۵	۱۴	سیاه منصور
۳۸	۴۵۰۳	۵۶۷۱	۲	۳	۲۳	۲۸	شادگان
۱۶	۲۹۱۳	۴۱۱۲	۰	۳	۱۳	۱۶	شاوور
۲۹	۳۳۶۷	۵۳۷۹	۰	۷	۱۹	۲۶	شرافت
۶۷	۱۱۲۶۴	۸۹۵۴	۴	۲۴	۳۵	۶۳	شمس آباد

۲۸- پروانه‌های احداث ساختمان برحسب تعداد طبقات، مساحت زمین، زیربنا و تعداد واحد مسکونی پیش‌بینی شده در آن‌ها در نقاط شهری استان خوزستان: سال ۱۳۹۵ (دنباله)

تعداد واحد مسکونی	مساحت زیربنا (مترمربع)	مساحت زمین (مترمربع)	تعداد پروانه احداث ساختمان بر حسب طبقه				شهر
			۳ طبقه و بیش تر	۲ طبقه	۱ طبقه	جمع	
۱۲	۱۵۹۹	۲۴۹۹	۰	۱	۱۵	۱۶	شهر امام.....
۱۶۷	۳۸۲۰۴	۵۸۹۷۸	۱۱	۴۲	۴۹	۱۰۲	شوش.....
۳۲۷	۷۳۸۳۴	۶۲۹۶۸	۶۳	۶۵	۳۷	۱۶۵	شوشتر.....
۱۲۸	۱۸۷۶۸	۲۲۰۸۲	۰	۴۵	۳۲	۷۷	شیبان.....
۲۸	۳۵۲۷	۷۲۷۸	۰	۱	۲۷	۲۸	صالح شهر.....
۲۱	۲۶۸۰	۳۸۴۵	۱	۵	۱۵	۲۱	صفی آباد.....
۶۸	۷۸۱۸	۱۳۰۶۳	۰	۰	۷۱	۷۱	صیدون.....
۲۲	۳۴۷۶	۵۷۰۵	۰	۱	۱۷	۱۸	فتح المبین.....
۹۰	۱۳۶۴۸	۱۸۸۲۵	۲	۱۲	۷۱	۸۵	قلعه تل.....
۸	۹۵۲	۱۹۴۸	۰	۰	۸	۸	قلعه خواجه.....
۰	۰	۰	۰	۰	۰	۰	کوت سیدنعم.....
۵۲۲	۸۹۸۹۲	۱۸۶۹۳۴	۲	۱۶۱	۱۱۸	۲۸۱	کوت عبدالله.....
۷۳	۱۰۶۴۱	۱۴۶۸۳	۰	۱۰	۵۶	۶۶	گتوند.....
۰	۰	۰	۰	۰	۰	۰	گلگیر.....
۹	۱۰۹۵	۲۳۸۹	۰	۰	۸	۸	گوریه.....
۱۲۲	۱۴۱۱۵	۱۹۵۸۷	۰	۳۱	۷۲	۱۰۳	لالی.....
۱۵۳	۱۹۸۵۸	۹۳۳۱	۱۶	۱۲	۱۵	۴۳	مسجد سلیمان.....
۴	۵۲۹	۱۰۱۱	۰	۰	۴	۴	مشراگه.....
۰	۰	۰	۰	۰	۰	۰	مقاومت.....
۱۴۷	۲۱۷۷۴	۳۴۳۳۰	۱	۲۲	۹۳	۱۱۶	ملاثانی.....
۳۳	۳۹۵۰	۵۲۴۹	۰	۲	۳۱	۳۳	منصوریه.....
۵۸	۸۳۲۲	۱۱۲۳۱	۱	۵	۴۶	۵۲	میانرود.....
۱۳	۱۶۸۰	۲۵۳۴	۰	۱	۱۳	۱۴	میداود.....
۶۵	۱۰۷۹۶	۱۴۹۸۷	۱	۶	۵۰	۵۷	مینوشهر.....
۳۳	۳۲۳۱	۵۰۳۹	۰	۶	۲۴	۳۰	هفتگل.....
۶۲	۶۹۱۰	۱۱۱۶۳	۰	۱۶	۲۷	۴۳	هندیجان.....
۶۵	۹۲۱۸	۱۲۶۲۹	۰	۰	۶۵	۶۵	هویزم.....
۵۶	۶۸۶۳	۹۱۱۸	۰	۱۳	۲۷	۴۰	ویس.....

۲۹- پروانه‌های احداث ساختمان برحسب تعداد طبقات، مساحت زمین، زیر بنا و تعداد واحد مسکونی پیش‌بینی شده در آن‌ها در نقاط شهری استان زنجان: سال ۱۳۹۵

تعداد واحد مسکونی	مساحت زیربنا (مترمربع)	مساحت زمین (مترمربع)	تعداد پروانه احداث ساختمان بر حسب طبقه				شهر
			جمع	۱ طبقه	۲ طبقه	۳ طبقه و بیش‌تر	
۳۷۵۶	۷۹۴۱۴۰	۶۶۸۴۶۶	۲۱۴۳	۵۰۹	۶۷۳	۹۶۱	استان
۵۹	۹۵۸۱	۹۷۷۳	۴۰	۱۱	۲۱	۸	آب بر...
۵۴۹	۸۶۰۵۳	۵۹۳۰۱	۳۴۷	۱۰۸	۱۰۹	۱۳۰	ایهر...
۳	۳۴۳	۱۷۶۶	۳	۲	۱	۰	ارمغانخانه...
۲۰	۲۱۸۶	۲۴۷۹	۱۲	۳	۸	۱	چورزق...
۲	۲۸۰	۳۱۶	۳	۲	۱	۰	حلب...
۳۳۷	۵۵۷۵۸	۵۲۴۶۷	۲۱۴	۶۷	۸۶	۶۱	خرمدرم...
۵۳	۵۹۷۶	۸۰۱۷	۴۳	۲۸	۱۵	۰	دندی...
۲۴	۵۱۵۰	۱۴۸۷۱	۱۵	۷	۴	۴	زرین آباد...
۱۷	۲۷۴۳	۴۷۵۳	۱۹	۱۵	۴	۰	زرین رود...
۲۱۳۸	۵۳۷۰۹۷	۴۱۷۳۷۹	۱۰۰۰	۵۴	۲۴۷	۶۹۹	زنجان...
۴۹	۸۲۴۴	۱۱۳۶۱	۵۵	۳۷	۱۶	۲	سجاس...
۷۷	۱۱۹۰۵	۱۰۴۵۲	۵۱	۲۶	۱۹	۶	سلطانیه...
۲۴	۳۴۳۹	۶۶۲۰	۲۲	۹	۱۳	۰	سهرورد...
۴۸	۸۰۶۴	۱۰۴۴۶	۴۵	۲۶	۱۶	۳	صایین قلعه...
۲۳۴	۳۹۳۸۳	۳۵۶۸۷	۱۷۳	۷۱	۷۲	۳۰	قیدار...
۲۱	۲۱۰۴	۵۸۷۹	۱۷	۱۱	۶	۰	کرسف...
۱۵	۲۶۵۲	۳۵۳۹	۱۶	۱۳	۲	۱	گرماب...
۳۶	۴۸۳۱	۵۱۴۰	۲۸	۱۰	۱۱	۷	ماه نشان...
۳	۵۹۸	۸۶۲	۳	۲	۱	۰	نوربهار...
۲	۲۱۴	۷۲۸	۲	۲	۰	۰	نیک پی...
۴۵	۷۵۳۹	۶۶۳۰	۳۵	۵	۲۱	۹	هیدج...

۳۰- پروانه‌های احداث ساختمان برحسب تعداد طبقات، مساحت زمین، زیربنا و تعداد واحد مسکونی پیش‌بینی شده در آن‌ها در نقاط شهری استان سمنان: سال ۱۳۹۵

تعداد واحد مسکونی	مساحت زیربنا (مترمربع)	مساحت زمین (مترمربع)	تعداد پروانه احداث ساختمان بر حسب طبقه				شهر
			جمع	۱ طبقه	۲ طبقه	۳ طبقه و بیش‌تر	
۲۵۱۱۱	۵۳۵۷۶۶	۳۸۶۱۱۰	۱۲۸۶	۳۹۲	۴۳۶	۴۵۱	استان
۵	۷۰۸	۱۰۰۲	۴	۳	۱	۰	آرادان
۷	۱۱۰۶	۱۶۰۵	۸	۶	۱	۱	امیریه
۲۳	۲۹۳۹	۴۱۸۴	۸	۴	۳	۱	ایوانکی
۸	۱۵۰۵	۱۹۹۰	۸	۶	۰	۲	بسطام
۱۲	۱۵۸۱	۲۵۷۶	۱۱	۹	۱	۱	بیارجمند
۱۹۲	۳۹۳۲۰	۳۳۷۱۴	۱۰۴	۲۶	۴۳	۳۵	دامغان
۴	۴۸۸	۱۲۹۰	۳	۱	۲	۰	درجزین
۱۵	۱۷۴۶	۳۲۴۱	۱۲	۹	۲	۱	دیباچ
۱۵	۱۹۵۸	۲۱۳۸	۱۱	۴	۷	۰	رودیان
۱۵۷	۲۰۲۳۱	۳۹۲۱۳	۱۵۰	۱۲۱	۲۸	۱	سرخه
۷۹۲	۲۰۱۸۱۳	۸۱۲۴۲	۲۹۸	۱۷	۷۲	۲۰۹	سمنان
۸۱۹	۱۶۳۶۱۴	۱۲۲۳۸۱	۳۷۰	۵۱	۱۶۹	۱۵۰	شاهرود
۱۴۱	۲۱۷۹۹	۱۵۱۹۷	۳۷	۳	۱۸	۱۶	شهمیرزاد
۴	۵۳۷	۱۰۹۴	۴	۳	۱	۰	کلاته خیج
۱۲	۱۳۲۳	۱۶۳۶	۱۱	۵	۶	۰	کلاته
۰	۰	۰	۰	۰	۰	۰	کهن آباد
۳۰۴	۵۷۰۴۶	۴۹۱۶۳	۲۰۶	۱۱۶	۶۳	۲۷	گرمسار
۴	۶۰۴	۳۳۰	۳	۰	۲	۱	مجن
۶۹	۱۵۰۷۸	۲۲۶۸۴	۳۴	۶	۱۷	۱۱	مهدئ شهر
۵	۲۳۷۰	۱۴۳۰	۴	۲	۰	۲	میامی

مرکز آمار ایران

۳۱- پروانه‌های احداث ساختمان برحسب تعداد طبقات، مساحت زمین، زیربنا و تعداد واحد مسکونی پیش‌بینی شده در آن‌ها در نقاط شهری استان سیستان و بلوچستان: سال ۱۳۹۵

تعداد واحد مسکونی	مساحت زیربنا (مترمربع)	مساحت زمین (مترمربع)	تعداد پروانه احداث ساختمان بر حسب طبقه				شهر
			۳ طبقه و بیش‌تر	۲ طبقه	۱ طبقه	جمع	
۴۸۰۶	۸۷۶۲۶۳	۸۵۶۹۰۰	۴۸۹	۵۸۸	۱۱۵۶	۲۳۳۳	استان
۲۷	۲۱۳۰	۴۹۵۴	۰	۴	۱۸	۲۲	ادیمی
۱۷	۲۶۳۳	۴۳۸۳	۰	۴	۲۰	۲۴	اسپکه
۳۴۸	۷۷۲۸۲	۱۶۸۹۲۱	۴۳	۵۶	۱۱۵	۲۱۴	ایران‌شهر
۱۱	۸۱۳	۴۸۷۲	۰	۰	۱۱	۱۱	بزمان
۲۳	۲۰۶۸	۴۵۰۶	۰	۱	۲۲	۲۳	بمپور
۹	۱۱۷۶	۱۰۷۸	۱	۳	۲	۶	بنت
۷	۵۳۴	۱۸۴۸	۰	۰	۷	۷	بنجار
۲	۱۳۱۴	۲۷۶۴	۲	۰	۲	۴	پیشین
۷	۱۳۸۹	۱۸۵۳	۱	۰	۷	۸	جالق
۵۷۰	۱۳۰۴۱۲	۸۲۷۱۶	۱۲۸	۷۸	۳۰	۲۳۶	چابهار
۳۴	۸۵۳۴	۱۳۱۵۳	۱	۸	۳۹	۴۸	خاش
۱۳	۱۷۵۸	۶۲۴۷	۰	۱	۱۳	۱۴	دوست محمد
۴۴	۵۳۳۴	۴۳۸۲	۵	۴	۶	۱۵	راسک
۲۷۰	۴۸۳۶۶	۶۰۹۴۲	۱۳	۴۴	۱۸۳	۲۴۰	زابل
۲۹۷۸	۵۲۴۷۳۰	۳۴۸۴۷۸	۲۸۷	۳۰۸	۳۹۵	۹۹۰	زاهدان
۰	۰	۰	۰	۰	۰	۰	زرآباد
۷	۱۸۳۵	۷۸۳۶	۰	۱	۱۱	۱۲	زهک
۳۶	۷۸۹۸	۹۹۶۳	۱	۱۳	۲۴	۳۸	سراوان
۰	۰	۰	۰	۰	۰	۰	سرباز
۸۷	۱۰۶۷۳	۲۳۶۳۸	۱	۶	۳۲	۳۹	سوران
۰	۰	۰	۰	۰	۰	۰	سیرکان
۱	۴۵	۳۴۸	۰	۰	۱	۱	شهرک علی اکبر
۶۶	۱۲۱۹۱	۱۴۹۳۹	۳	۱۰	۳۳	۴۶	فنج
۲۸	۳۳۴۵	۱۱۶۸۱	۰	۳	۲۶	۲۹	قصرقند

۳۱- پروانه‌های احداث ساختمان بر حسب تعداد طبقات، مساحت زمین، زیربنا و تعداد واحد مسکونی پیش‌بینی شده در آن‌ها در نقاط شهری استان سیستان و بلوچستان: سال ۱۳۹۵ (دنباله)

تعداد واحد مسکونی	مساحت زیربنا (مترمربع)	مساحت زمین (مترمربع)	تعداد پروانه احداث ساختمان بر حسب طبقه				شهر
			جمع	طبقه ۱	طبقه ۲	طبقه ۳ و بیش‌تر	
۲۷	۳۲۱۵	۲۶۵۳	۱۶	۴	۱۱	۱	کنارک.....
۵	۵۵۶	۲۱۸۷	۵	۵	۰	۰	گشت.....
۱۶	۱۹۰۰	۸۲۵۳	۱۷	۱۵	۲	۰	گلمورتی.....
۱۰	۱۴۸۴	۵۶۱۷	۱۱	۱۱	۰	۰	محمدان.....
۳	۴۷۸	۳۵۸	۳	۱	۲	۰	محمدآباد.....
۴۷	۸۰۹۶	۱۴۰۶۱	۴۸	۳۷	۱۱	۰	محمدی.....
۶	۷۵۹	۳۲۶۷	۶	۶	۰	۰	مهرستان.....
۱۴	۳۷۰۲	۱۳۹۸۸	۱۴	۱۰	۴	۰	میرجاوه.....
۲۴	۱۴۲۹	۹۶۱۸	۲۴	۲۴	۰	۰	نصرت آباد.....
۱	۳۳۹	۵۵۲	۲	۲	۰	۰	نگور.....
۲۷	۴۵۹۳	۷۹۷۷	۳۵	۳۵	۰	۰	نوک آباد.....
۴۱	۵۲۵۲	۸۸۶۷	۲۵	۹	۱۴	۲	نیک شهر.....
۰	۰	۰	۰	۰	۰	۰	هیدوچ.....

مرکز آمار ایران

۳- پروانه‌های احداث ساختمان برحسب تعداد طبقات، مساحت زمین، زیربنا و تعداد واحد مسکونی پیش‌بینی شده در آن‌ها در نقاط شهری استان فارس: سال ۱۳۹۵

تعداد واحد مسکونی	مساحت زیربنا (مترمربع)	مساحت زمین (مترمربع)	تعداد پروانه احداث ساختمان بر حسب طبقه				شهر
			جمع	طبقه ۱	طبقه ۲	۳ طبقه و بیش‌تر	
۲۰۹۴۹	۳۹۲۳۸۱۲	۲۹۰۳۵۸۲	۲۳۲۱	۲۰۶۳	۴۴۴۴	۱۸۲۸	استان
۳۵۰	۶۰۹۲۸	۶۵۴۴۴	۳۵	۷۲	۸۱	۱۸۸	آبادم
۱۰	۱۴۹۵	۳۶۲۶	۰	۰	۱۰	۱۰	آبادم طشک
۱۳۹	۳۰۹۱۶	۲۷۴۷۶	۱۵	۲۶	۱۴	۵۵	اردکان
۹۸	۱۸۲۵۷	۲۶۳۳۵	۴	۲۷	۵۶	۸۷	ارسنجان
۱۴۹	۲۶۷۵۳	۴۲۳۹۱	۱۴	۳۴	۷۵	۱۲۳	استهبان
۱۸	۲۵۶۳	۷۶۴۰	۰	۰	۱۶	۱۶	اسیر
۶۹	۱۰۳۲۶	۲۴۴۴۲	۲	۶	۶۰	۶۸	اشکنان
۶	۶۵۵	۱۵۳۷	۰	۰	۶	۶	افزر
۲۵۵	۵۰۲۰۹	۳۴۵۱۶	۵۱	۷۸	۱۶	۱۴۵	اقلید
۵۵	۷۴۹۵	۱۴۱۱۴	۱	۴	۵۱	۵۶	امام شهر
۲۶	۳۶۳۱	۱۳۳۷۷	۰	۰	۲۶	۲۶	اهل
۱۰۵	۱۸۹۹۸	۲۲۹۳۷	۶	۱۶	۴۹	۷۱	اوز
۲۰	۲۶۳۷	۵۱۷۲	۰	۲	۱۸	۲۰	ایچ
۷	۱۳۷۲	۲۵۱۲	۰	۰	۶	۶	ایزدخواست
۷۱	۱۲۵۰۵	۱۵۸۲۳	۸	۱۱	۴۴	۶۳	باب انار
۱	۱۵۳	۲۰۴	۰	۰	۱	۱	بابامنیر
۵۰	۷۷۴۸	۹۷۷۴	۵	۱۲	۲۴	۴۱	بالادم
۴۵	۶۶۹۱	۱۵۳۱۶	۰	۳	۴۱	۴۴	بنارویه
۲۲	۳۵۳۶	۵۲۹۷	۰	۲	۱۷	۱۹	بهن
۷۸	۱۲۶۴۵	۱۹۰۵۷	۴	۱۵	۴۱	۶۰	بوانات
۵۴	۸۶۱۸	۱۵۸۰۷	۰	۷	۴۶	۵۳	بیرم
۶۹	۱۱۲۶۸	۱۱۶۵۱	۴	۱۵	۳۲	۵۱	بیضا
۴۷	۸۱۱۳	۱۳۰۴۸	۱	۵	۴۲	۴۸	جنت شهر
۶۴۲	۱۳۵۸۵۲	۸۷۶۸۶	۸۶	۱۳۳	۱۰۶	۳۲۵	چهرم

۳۲- پروانه‌های احداث ساختمان برحسب تعداد طبقات، مساحت زمین، زیربنا و تعداد واحد مسکونی پیش‌بینی شده در آن‌ها در نقاط شهری استان فارس: سال ۱۳۹۵ (دنباله)

تعداد واحد مسکونی	مساحت زیربنا (مترمربع)	مساحت زمین (مترمربع)	تعداد پروانه احداث ساختمان بر حسب طبقه				شهر
			جمع	طبقه ۱	طبقه ۲	۳ طبقه و بیش‌تر	
۴۶	۶۹۰۹	۱۲۸۰۴	۵۶	۴۵	۱۱	۰	جویم
۲۰۴	۳۲۴۹۱	۴۶۴۳۶	۱۷۷	۱۵۰	۲۰	۷	حاجی آباد
۲۲	۳۰۱۹	۶۶۹۷	۲۴	۲۲	۱	۱	حسامی
۰	۰	۰	۰	۰	۰	۰	حسن اباد
۱۶	۱۸۸۶	۳۶۹۵	۱۶	۱۶	۰	۰	خانه زنیان
۱۱	۲۵۷۲	۷۱۴۲	۱۱	۶	۵	۰	خانیمن
۲۱	۲۶۹۴	۱۷۰۶۰	۲۱	۱۹	۲	۰	خاوران
۵۶	۷۵۹۱	۱۲۸۰۴	۵۰	۴۰	۸	۲	خرامه
۵۷	۱۰۲۷۰	۲۱۳۵۷	۵۲	۴۳	۶	۳	خشت
۱۱۸	۲۴۸۹۶	۳۲۰۲۴	۸۲	۵۱	۲۵	۶	خنج
۶۲	۱۳۵۸۴	۱۷۸۸۶	۴۹	۲۱	۲۷	۱	خور
۱۱	۱۳۷۷	۳۶۳۱	۱۱	۹	۲	۰	خوزی
۲۳	۳۷۰۸	۶۳۵۳	۲۲	۱۹	۲	۱	خومه زار
۱۴۱	۲۸۹۲۵	۳۰۵۷۵	۱۲۵	۵۷	۴۶	۲۲	داراب
۲۱	۳۴۷۸	۴۷۰۳	۱۸	۱۳	۴	۱	داریان
۱۸	۲۴۱۹	۶۰۱۰	۱۸	۱۸	۰	۰	دبیران
۱۴	۲۴۶۷	۳۷۱۵	۱۵	۱۲	۳	۰	دژکرد
۱۵	۲۰۲۸	۵۳۷۳	۱۵	۱۵	۰	۰	دهرم
۷	۶۸۷	۲۱۸۵	۷	۷	۰	۰	دوبرجی
۹	۱۱۰۲	۳۵۲۳	۹	۸	۱	۰	دوزه
۳۲	۴۹۸۰	۷۷۵۵	۲۹	۲۷	۲	۰	رامجرد
۱۱	۱۵۲۶	۳۰۳۸	۱۳	۱۲	۱	۰	رونیز
۲۱	۳۳۲۸	۶۱۳۰	۲۰	۱۸	۰	۲	زاهدشهر
۸۷	۱۴۷۳۳	۱۸۰۱۱	۸۱	۴۳	۳۰	۸	زرقان
۲۰	۳۱۳۰	۶۲۶۵	۱۷	۱۵	۲	۰	سده

۳۲- پروانه‌های احداث ساختمان برحسب تعداد طبقات، مساحت زمین، زیربنا و تعداد واحد مسکونی پیش‌بینی شده در آن‌ها در نقاط شهری استان فارس: سال ۱۳۹۵ (دنباله)

تعداد واحد مسکونی	مساحت زیربنا (مترمربع)	مساحت زمین (مترمربع)	تعداد پروانه احداث ساختمان بر حسب طبقه				شهر
			۳ طبقه و بیش تر	۲ طبقه	۱ طبقه	جمع	
۱۱۴	۱۸۹۵۷	۲۷۱۲۱	۳	۱۳	۸۹	۱۰۵	سروستان
۵۹	۸۷۴۵	۱۱۲۵۰	۱	۱۶	۳۳	۵۰	سعادت شهر
۰	۵۴	۵۴	۰	۰	۱	۱	سلطان شهر
۱۰	۲۰۳۰	۴۲۳۳	۰	۴	۷	۱۱	سورمق
۲۹	۴۵۹۶	۵۱۸۸	۴	۱۵	۴	۲۳	سیدان
۷	۱۲۰۶	۲۱۰۰	۰	۱	۶	۷	ششده
۲۷	۳۸۹۷	۹۰۵۳	۰	۱	۲۷	۲۸	شهرپیر
۵۱۶	۱۰۴۱۴۶	۱۴۵۵۰۰	۱۵۸	۹۵	۱۹	۲۷۲	شهرصدرا
۱۱۶۶۷	۲۲۱۴۶۳۹	۷۶۴۵۰۲	۱۵۴۶	۴۷۸	۱۵۰	۲۱۷۴	شیراز
۳۶	۶۰۸۴	۹۹۵۱	۰	۰	۳۶	۳۶	صغاد
۱۱۹	۱۹۹۸۵	۳۰۴۴۲	۱	۱۰	۱۰۲	۱۱۳	صفاشهر
۲۷	۳۶۵۱	۸۰۲۹	۰	۱	۲۶	۲۷	علامرودشت
۲۴	۳۸۵۲	۸۴۹۷	۰	۴	۱۹	۲۳	عماده
۶	۱۱۲۷	۲۴۹۶	۰	۱	۸	۹	فدامی
۱۵۳	۲۵۰۷۷	۴۸۶۲۶	۷	۱۲	۱۳۴	۱۵۳	فراشبند
۵۲۴	۱۰۲۱۹۳	۱۰۵۷۱۰	۱۳	۴۳	۲۷۹	۳۳۵	فسا
۴۴۲	۷۷۴۵۴	۷۵۵۱۴	۲۹	۹۳	۱۰۳	۲۲۵	فیروزآباد
۷۱	۹۶۹۹	۱۶۷۰۵	۲	۵	۶۰	۶۷	قادرآباد
۱۲۵	۱۷۲۲۳	۲۶۸۵۰	۲	۵	۱۱۲	۱۱۹	قایمیه
۱۳	۱۸۴۰	۴۱۳۷	۰	۱	۱۲	۱۳	قره بلاغ
۱۰	۱۴۸۰	۲۹۲۵	۰	۱	۱۰	۱۱	قطب آباد
۲۳	۳۵۵۷	۵۶۷۷	۰	۳	۳۳	۲۶	قطرویه
۸۷	۱۳۴۴۰	۲۱۵۵۶	۴	۱۳	۶۵	۸۲	قیر
۴۸	۶۵۵۴	۱۳۳۵۹	۰	۱	۵۶	۵۷	کارزین (فتح آباد)
۶۰۱	۱۲۴۶۳۱	۷۲۲۳۸	۶۷	۱۲۵	۸۵	۲۷۷	کازرون

۳۲- پروانه‌های احداث ساختمان برحسب تعداد طبقات، مساحت زمین، زیربنا و تعداد واحد مسکونی پیش‌بینی شده در آن‌ها در نقاط شهری استان فارس: سال ۱۳۹۵ (دنباله)

تعداد واحد مسکونی	مساحت زیربنا (مترمربع)	مساحت زمین (مترمربع)	تعداد پروانه احداث ساختمان بر حسب طبقه				شهر
			جمع	۱ طبقه	۲ طبقه	۳ طبقه و بیش تر	
۱۱	۲۰۵۰	۲۶۷۳	۱	۲	۷	۱۰	کامفیروز
۶۰	۸۳۰۲	۱۶۱۳۴	۰	۵	۵۲	۵۷	کره ای
۱۴	۳۶۵۰	۹۸۹۹	۰	۱	۱۴	۱۵	کنارتخته
۱۴۴	۲۶۳۳۶	۳۴۲۲۷	۵	۲۵	۸۰	۱۱۰	کوار
۱۱	۱۴۷۳	۲۶۹۷	۰	۰	۱۱	۱۱	کوپن
۴	۵۱۷	۱۱۱۳	۰	۰	۴	۴	کوهنجان
۲۹۶	۵۸۲۳۴	۴۸۹۱۳	۱۸	۷۱	۶۳	۱۵۲	گراش
۱۳۱	۲۱۸۹۱	۳۷۴۳۸	۶	۱۱	۹۴	۱۱۱	گله دار
۲۸۶	۵۸۰۰۰	۵۸۵۴۵	۲۲	۴۹	۱۲۷	۱۹۸	لار
۴۶۸	۸۶۷۸۸	۱۲۲۱۶۲	۲۸	۵۳	۲۶۶	۳۴۷	لامرد
۲۶	۴۲۲۷	۶۷۰۶	۰	۵	۲۴	۲۹	لپویی
۷۲	۱۹۴۱۳	۳۰۹۲۹	۱	۶	۵۹	۶۶	لطیفی
۵	۶۸۵	۱۴۰۷	۰	۰	۵	۵	مادرسلیمان
۱۱	۱۵۸۹	۳۴۰۵	۱	۲	۹	۱۲	مبارک آباددیز
۵۰۶	۸۹۰۷۹	۵۹۸۴۱	۷۶	۱۰۲	۸۲	۲۶۰	مرودشت
۱۴	۱۹۰۵	۳۲۶۲	۰	۰	۱۵	۱۵	مزایجان
۳۶	۵۴۰۷	۱۲۶۳۷	۰	۰	۳۸	۳۸	مشکان
۵۳	۱۰۳۶۰	۱۶۶۵۵	۲	۳	۵۱	۵۶	مصیری
۱۰۳	۱۹۵۵۴	۵۴۲۰۶	۸	۱۰	۷۴	۹۲	مهر
۱۵	۱۸۸۳	۳۷۳۴	۰	۱	۱۴	۱۵	میانشهر
۸۱	۱۳۲۲۶	۲۱۷۸۵	۲	۲۵	۵۴	۸۱	میمند
۸	۹۳۸	۱۵۰۱	۰	۰	۸	۸	نوبندگان
۱۹	۲۹۶۴	۷۹۳۹	۰	۱	۲۰	۲۱	نوجین
۴	۲۲۷۹	۳۹۸۱۳	۰	۰	۵	۵	نودان
۱۷۶	۴۲۱۷۴	۵۴۴۲۳	۹	۲۶	۹۸	۱۳۳	نورآباد
۱۶۰	۳۱۵۴۵	۳۷۱۸۴	۱۵	۵۱	۸۲	۱۴۸	نی ریز
۱۲	۱۵۹۱	۱۹۷۵	۰	۵	۳	۸	هماشهر
۵۶	۸۴۷۱	۲۰۳۱۲	۰	۲	۵۵	۵۷	وراوی

۳- پروانه‌های احداث ساختمان برحسب تعداد طبقات، مساحت زمین، زیربنا و تعداد واحد مسکونی پیش‌بینی شده در آن‌ها در نقاط شهری استان قزوین: سال ۱۳۹۵

تعداد واحد مسکونی	مساحت زیربنا (مترمربع)	مساحت زمین (مترمربع)	تعداد پروانه احداث ساختمان بر حسب طبقه				شهر
			جمع	طبقه ۱	طبقه ۲	۳ طبقه و بیش تر	
۵۱۰۶	۱۹۰۶۸۴	۶۴۴۸۷۳	۱۲۴۷	۳۴۶	۳۴۲	۱۹۳۵	استان
۴۹	۷۷۹۵	۶۹۴۶	۱۱	۱۳	۱۶	۴۰	آبگرم
۱۷۷	۴۰۳۹۲	۹۳۴۸۰	۵۲	۳۰	۲۳	۱۰۵	آبیک
۲۰	۲۱۰۵	۲۴۵۷	۰	۳	۲	۵	آوج
۸	۸۴۶	۱۶۳۰	۰	۲	۴	۶	ارداق
۲۳۲	۲۷۴۶۲	۵۸۲۷۲	۸	۵۴	۱۱۹	۱۸۱	اسفرورین
۱۰۵	۱۸۷۰۵	۱۲۱۱۵	۴۴	۱۷	۳	۶۴	اقبالیه
۶۲۷	۹۵۱۱۹	۳۱۶۱۵	۱۵۸	۱۳	۹	۱۸۰	الوند
۳۳۷	۴۸۸۹۷	۲۹۱۱۳	۸۳	۳۶	۱۹	۱۳۸	بوئین زهرا
۲۲	۳۸۷۳	۲۰۳۴	۷	۰	۷	۱۴	بیدستان
۱۹۶	۴۳۷۹۴	۸۴۲۱۴	۶۰	۳۳	۹	۱۰۲	تاکستان
۵	۹۸۹	۴۲۳۱	۰	۲	۵	۷	خاکعلی
۴۵	۷۱۸۰	۵۱۹۳	۹	۱۱	۵	۲۵	خرمدشت
۱۱۹	۱۸۵۷۲	۲۱۳۷۳	۱۷	۳۶	۲۴	۷۷	دانسفهان
۲۸	۲۹۲۱	۳۸۳۶	۰	۱۳	۲	۱۵	رازمیان
۸	۱۴۷۸	۱۴۶۶	۲	۱	۳	۶	سگزآباد
۲۲	۲۶۶۵	۵۱۱۱	۲	۹	۴	۱۵	سیردان
۳۴	۵۸۵۴	۴۱۳۳	۶	۸	۳	۱۷	شال
۱۹	۲۹۲۴	۴۸۳۷	۲	۵	۱۵	۲۲	شریفیه
۳۸	۵۸۰۶	۱۲۰۹۳	۳	۷	۲۱	۳۱	ضیادآباد
۲۶۷۸	۴۹۳۶۸۲	۱۸۸۴۱۳	۶۹۵	۲۵	۱۶	۷۳۶	قزوین
۴	۴۱۲	۹۲۴	۰	۰	۴	۴	کوهین
۲۶۵	۴۹۸۸۶	۵۶۰۳۳	۷۶	۱۲	۹	۹۷	محمدیه
۱۸	۲۷۳۱	۲۱۶۱	۹	۰	۱	۱۰	محمودآبادنمونه
۱۵	۱۵۰۲	۶۲۰۴	۰	۶	۳	۹	معلم کلايه
۳۵	۵۰۹۴	۶۹۸۹	۳	۱۰	۱۶	۲۹	نرجه

۳۴- پروانه‌های احداث ساختمان برحسب تعداد طبقات، مساحت زمین، زیربنا و تعداد واحد مسکونی پیش‌بینی شده در آن‌ها در نقاط شهری استان قم: سال ۱۳۹۵

تعداد واحد مسکونی	مساحت زیربنا (مترمربع)	مساحت زمین (مترمربع)	تعداد پروانه احداث ساختمان بر حسب طبقه				شهر
			جمع	۱ طبقه	۲ طبقه	۳ طبقه و بیش‌تر	
۱۰۵۹	۱۷۱۸۸۶۱	۹۹۶۸۵۴	۱۱۷۳	۷۳۳	۳۴۳	۲۲۴۹	استان
۲۸	۳۲۰۷	۵۱۱۷	۰	۳	۲۲	۲۵	جعفریه.....
۴۳	۴۸۴۹	۲۲۳۹۲	۱	۱۷	۶	۲۴	دستجرد.....
۱۵	۲۲۰۲	۳۴۳۰	۰	۴	۹	۱۳	سلفچگان.....
۷۸۶۷	۱۶۹۶۰۹۱	۹۵۳۱۲۰	۱۱۶۶	۶۸۱	۲۶۴	۲۱۱۱	قم.....
۸۶	۸۲۶۰	۸۲۱۰	۳	۲۴	۲۸	۵۵	قنات.....
۲۰	۴۲۵۲	۴۵۸۵	۳	۴	۱۴	۲۱	کهک.....

مرکز آمار ایران

۳۵- پروانه‌های احداث ساختمان برحسب تعداد طبقات، مساحت زمین و زیربنا و تعداد واحد مسکونی پیش‌بینی شده در آن‌ها در نقاط شهری استان کردستان: سال ۱۳۹۵

تعداد واحد مسکونی	مساحت زیربنا (مترمربع)	مساحت زمین (مترمربع)	تعداد پروانه احداث ساختمان بر حسب طبقه				شهر
			جمع	طبقه ۱	طبقه ۲	۳ طبقه و بیش‌تر	
۴۱۲۵	۹۲۴۵۰۴	۵۷۴۶۱۵	۱۲۱۵	۱۵۵	۴۱۹	۲۵۵۹	استان
.	آرمردم
.	اورامان تخت
۹	۱۶۲۳	۲۱۹۰	۱	۳	۶	۱۰	بابارشانی
۲۳۳	۵۲۵۲۵	۷۶۹۳۲	۸۱	۳۵	۱۰	۱۲۶	بانه
۴	۹۴۵	۵۵۵	.	۴	.	۴	برده رشه
۷	۷۶۹	۷۱۹	۱	۱	۳	۵	بلبان آباد
۸	۱۴۱۸	۵۰۲۰	.	۴	۵	۹	بوئین سفلی
۱۲۰	۲۲۲۵۲	۱۸۵۶۸	۳۰	۲۶	۱۰	۶۶	بیجار
۲۰	۱۶۱۰	۳۱۳۰	.	.	۲۰	۲۰	پیرتاج
۹	۸۲۰	۶۹۵	.	۲	۶	۸	توپ آغاج
.	چنارم
۱	۱۱۹	۴۹۴	.	.	۱	۱	دزج
۲۲	۲۱۴۰	۳۰۵۸	.	۷	۸	۱۵	دلبران
۱۴۷	۴۰۸۶۲	۳۲۶۹۳	۲۵	۵۰	۳۴	۱۰۹	دهگلان
۲۷۰	۵۱۲۲۲	۲۸۱۳۹	۶۸	۹۱	۶	۱۶۵	دیواندرم
۳۳	۴۴۸۲	۳۳۱۷	۴	۹	۶	۱۹	زرینه
۲۴	۳۴۴۵	۲۱۸۲	۳	۸	۳	۱۴	سروآباد
۴۵	۶۲۹۵	۶۲۹۶	۲	۱۲	۱۹	۳۳	سریش آباد
۱۳۷۱	۲۶۲۸۱۱	۱۱۷۷۹۱	۳۸۹	۲۷۸	۴۶	۷۱۳	سقز
۱۲۸۸	۲۶۰۶۳۶	۱۲۸۸۲۵	۳۷۶	۳۸	۹	۴۲۳	سنندج
۱۵	۲۷۲۸	۱۴۷۴	۴	۴	۲	۱۰	شویشه
۲۰	۲۵۲۰	۲۷۵۱	.	۱۰	۵	۱۵	صاحب
۳۲۴	۶۱۶۲۹	۴۸۲۶۸	۸۰	۷۳	۲۳	۱۷۶	قروم
۳۵۴	۶۵۹۳۲	۴۲۸۴۲	۹۵	۸۸	۱۵۱	۳۳۴	کامیاران

۳۵- پروانه‌های احداث ساختمان برحسب تعداد طبقات، مساحت زمین و زیربنا و تعداد واحد مسکونی پیش‌بینی شده در آن‌ها در نقاط شهری استان کردستان: سال ۱۳۹۵ (دنباله)

تعداد واحد مسکونی	مساحت زیربنا (مترمربع)	مساحت زمین (مترمربع)	تعداد پروانه احداث ساختمان بر حسب طبقه				شهر
			جمع	۱ طبقه	۲ طبقه	۳ طبقه و بیش‌تر	
۶۹	۱۰۰۴۹	۶۸۹۸	۱۰	۳۰	۱۴	۵۴	کانی دینار.....
۴	۵۵۹	۵۳۵	۰	۲	۱	۳	کانی سور.....
۳۸۹	۶۲۲۸۲	۳۵۴۷۷	۱۱۵	۶۸	۱۳	۱۹۶	مریوان.....
۲۶	۳۱۱۸	۲۸۱۰	۱	۷	۱۳	۲۱	موچش.....
۱۳	۱۷۱۳	۳۰۲۶	۰	۵	۵	۱۰	ياسوکنند.....

مرکز آمار ایران

۳۶- پروانه‌های احداث ساختمان برحسب تعداد طبقات، مساحت زمین، زیربنا و تعداد واحد مسکونی پیش‌بینی شده در آن‌ها در نقاط شهری استان کرمان: سال ۱۳۹۵

تعداد واحد مسکونی	مساحت زیربنا (مترمربع)	مساحت زمین (مترمربع)	تعداد پروانه احداث ساختمان بر حسب طبقه				شهر
			۳ طبقه و بیش‌تر	۲ طبقه	۱ طبقه	جمع	
۱۱۳۱۳	۱۸۲۴۰۳۱	۲۲۴۲۵۵۷	۸۱۳	۱۴۳۳	۵۶۲۳	۷۸۶۹	استان
۱۱۷	۱۷۵۷۶	۲۴۶۲۶	۲	۲۴	۷۵	۱۰۱	اختیارآباد
۳۰	۳۶۲۰	۱۰۸۱۳	۰	۰	۳۴	۳۴	ارزوئیه
۳۲	۴۷۰۰	۹۶۹۹	۰	۰	۳۴	۳۴	امین شهر
۱۸۲	۲۸۷۱۲	۲۹۴۳۲	۱۶	۵۳	۵۶	۱۲۵	انار
۰	۰	۰	۰	۰	۰	۰	اندوهجرد
۳۱	۴۸۵۰	۱۰۳۸۵	۱	۱	۲۷	۲۹	باغین
۲۱۷	۳۲۶۷۱	۵۹۵۰۰	۳	۲۸	۱۵۵	۱۸۶	بافت
۱۷۰	۲۶۴۴۶	۴۸۱۸۰	۵	۱۷	۱۴۷	۱۶۹	بردسیر
۳۲	۳۵۴۲	۱۲۸۲۸	۰	۵	۳۲	۳۷	بروات
۳۴	۴۶۶۷	۱۳۰۸۳	۰	۲	۳۵	۳۷	بزجان
۸	۹۳۳	۲۱۶۱	۰	۱	۶	۷	بلورد
۱۶	۲۱۹۵	۶۸۶۰	۰	۰	۲۰	۲۰	بلوک
۳۴۰	۵۶۳۳۹	۱۱۳۱۱۲	۴	۸۸	۲۲۶	۳۱۸	بم
۵۰	۸۲۸۹	۱۶۰۲۵	۱	۷	۴۴	۵۲	بهرمان
۱۱۶	۱۴۷۲۸	۲۲۳۷۷	۲	۴	۱۰۷	۱۱۳	پاریز
۲۶	۲۱۹۹	۵۸۲۵	۰	۰	۲۵	۲۵	جبالبارز
۸۷	۸۵۸۲	۳۶۴۹۲	۰	۴	۸۲	۸۶	جوپار
۱۲	۱۲۴۹	۴۹۱۰	۰	۰	۱۲	۱۲	جوزم
۳۸۴	۶۴۷۳۲	۱۰۹۶۱۴	۵	۲۷	۳۱۴	۳۴۶	جیرفت
۴۲	۴۴۲۵	۱۱۷۷۴	۱	۳	۳۶	۴۰	چترود
۱۹	۴۱۸۱	۶۴۸۳	۰	۴	۲۱	۲۵	خاتون آباد
۸	۱۰۵۶	۳۷۲۰	۰	۰	۸	۸	خانوک
۱۰	۱۳۶۶	۲۵۶۹	۰	۰	۱۱	۱۱	خواجو شهر
۱۰۶	۱۲۸۸۷	۲۹۷۸۳	۰	۶	۹۷	۱۰۳	خورسند

۳۶- پروانه‌های احداث ساختمان برحسب تعداد طبقات، مساحت زمین، زیربنا و تعداد واحد مسکونی پیش‌بینی شده در آن‌ها در نقاط شهری استان کرمان: سال ۱۳۹۵ (دنباله)

تعداد واحد مسکونی	مساحت زیربنا (مترمربع)	مساحت زمین (مترمربع)	تعداد پروانه احداث ساختمان بر حسب طبقه				شهر
			جمع	طبقه ۱	طبقه ۲	۳ طبقه و بیش‌تر	
۵۸	۵۶۱۳	۱۵۱۲۱	۵۴	۴۷	۷	۰	درب بهشت.....
۵	۳۴۰	۱۲۶۲	۵	۴	۱	۰	دشتکار.....
۱۰	۹۲۴	۳۶۵۲	۱۰	۱۰	۰	۰	دهج.....
۲۵	۲۵۸۶	۱۱۰۹۳	۲۸	۲۷	۱	۰	دوساری.....
۱۳۶	۱۷۶۷۲	۲۷۸۹۸	۱۱۵	۸۱	۲۷	۷	رابر.....
۶۵	۱۳۳۷۲	۲۶۱۹۰	۷۴	۶۸	۴	۲	راور.....
۳۷	۴۹۸۸	۹۷۳۹	۳۴	۳۱	۳	۰	راین.....
۱۳۷۸	۲۵۶۶۶۱	۲۹۸۴۸۱	۱۱۵۶	۷۹۵	۲۶۷	۹۴	رفسنجان.....
۲۲۵	۲۸۹۰۱	۵۷۳۸۳	۲۱۴	۱۸۳	۲۷	۴	رودبار.....
۷	۷۳۴	۱۶۴۴	۷	۷	۰	۰	ریحان.....
۴۶۷	۸۱۲۹۹	۱۲۳۴۷۳	۴۵۷	۳۸۳	۵۴	۲۰	زرند.....
۲۸	۳۳۶۰	۶۵۲۳	۲۶	۲۴	۲	۰	زنگی آباد.....
۲۰	۲۶۸۸	۶۹۲۳	۲۷	۲۴	۳	۰	زهکوت.....
۳۶	۴۶۶۳	۱۱۶۸۵	۳۷	۳۵	۲	۰	زیدآباد.....
۸۸۱	۱۳۷۴۵۹	۱۱۶۹۱۵	۴۲۶	۲۱۰	۱۳۶	۸۰	سیرجان.....
۷	۴۷۸	۲۴۵۰	۷	۷	۰	۰	شهداد.....
۴۵۹	۸۰۴۸۹	۹۴۶۱۰	۳۵۱	۲۰۰	۱۲۵	۲۶	شهربابک.....
۴	۶۴۰	۱۳۰۰	۴	۴	۰	۰	صفائیه.....
۲۱۴	۲۵۳۳۰	۵۹۷۶۵	۲۱۱	۲۰۴	۵	۲	عنبرآباد.....
۹۳	۱۲۳۹۹	۲۳۹۵۶	۹۵	۸۲	۱۳	۰	فاریاب.....
۳۶	۳۴۰۷	۱۰۹۴۱	۴۱	۳۹	۲	۰	فهرج.....
۵۵	۶۸۳۹	۱۵۸۰۹	۵۵	۴۹	۵	۱	قلعه گنج.....
۱۱	۱۶۳۰	۳۶۰۲	۱۴	۱۴	۰	۰	کاظم آباد.....
۳۷۲۳	۶۶۹۰۶۳	۳۸۱۱۷۵	۱۴۲۲	۵۷۵	۳۳۰	۵۱۷	کرمان.....
۴۶	۷۱۹۰	۱۶۸۹۳	۴۹	۴۸	۱	۰	کشکوئیه.....

۳۶- پروانه‌های احداث ساختمان برحسب تعداد طبقات، مساحت زمین، زیربنا و تعداد واحد مسکونی پیش‌بینی شده در آن‌ها در نقاط شهری استان کرمان: سال ۱۳۹۵ (دنباله)

تعداد واحد مسکونی	مساحت زیربنا (مترمربع)	مساحت زمین (مترمربع)	تعداد پروانه احداث ساختمان بر حسب طبقه				شهر
			۳ طبقه و بیش تر	۲ طبقه	۱ طبقه	جمع	
۲۱۴	۳۲۶۵۴	۵۱۷۶۱	۹	۳۹	۱۱۶	۱۶۴	کهنوج.....
۳۶	۵۶۹۳	۱۴۰۳۴	۰	۲	۳۶	۳۸	کوهینان.....
۱۳	۱۴۶۸	۴۶۸۵	۰	۰	۱۵	۱۵	کیانشهر.....
۳۲	۳۳۶۱	۱۴۰۹۶	۰	۱	۳۰	۳۱	گلباف.....
۲۴	۲۷۰۶	۶۴۷۱	۰	۲	۲۳	۲۵	گلزار.....
۱۴	۸۷۰	۳۷۳۶	۰	۰	۱۴	۱۴	گنبدکی.....
۲۰	۲۴۸۰	۸۰۲۶	۰	۰	۲۲	۲۲	لاله زار.....
۱۲۸	۱۴۹۵۹	۴۴۷۱۸	۴	۳۱	۶۳	۹۸	ماهان.....
۷۳	۷۶۲۵	۲۲۰۱۰	۰	۹	۷۰	۷۹	محمدآباد.....
۱۴	۱۶۸۴	۴۵۴۹	۰	۰	۱۵	۱۵	مچی آباد.....
۶	۵۹۵	۱۹۶۷	۰	۱	۶	۷	مردهک.....
۰	۰	۰	۰	۰	۰	۰	مس سرچشمه.....
۹۱	۱۱۴۰۶	۲۶۸۸۹	۰	۱۲	۷۷	۸۹	منوجان.....
۲۳۵	۳۶۱۲۸	۵۳۳۵۵	۵	۳۸	۱۶۸	۲۱۱	نجف شهر.....
۵۸	۶۰۵۵	۱۵۶۵۷	۱	۲	۵۶	۵۹	نرماشیر.....
۶	۴۸۵	۲۰۰۰	۰	۰	۶	۶	نظام شهر.....
۲۶	۳۲۸۶	۵۹۴۶	۱	۴	۱۹	۲۴	نگار.....
۲۷	۲۶۷۶	۱۰۲۹۹	۰	۱	۲۷	۲۸	نودژ.....
۰	۰	۰	۰	۰	۰	۰	هجدک.....
۴۱	۴۶۶۱	۱۱۲۵۱	۰	۰	۴۲	۴۲	هماشهر.....
۱۴	۱۶۱۰	۳۴۹۱	۰	۲	۱۲	۱۴	هنزا.....
۴۶	۴۹۵۹	۱۸۸۸۲	۰	۰	۵۱	۵۱	یزدان شهر.....

۳۷- پروانه‌های احداث ساختمان برحسب تعداد طبقات، مساحت زمین، زیربنا و تعداد واحد مسکونی پیش‌بینی شده در آن‌ها در نقاط شهری استان کرمانشاه: سال ۱۳۹۵

تعداد واحد مسکونی	مساحت زیربنا (مترمربع)	مساحت زمین (مترمربع)	تعداد پروانه احداث ساختمان بر حسب طبقه				شهر
			جمع	طبقه ۱	طبقه ۲	۳ طبقه و بیش‌تر	
۵۰۲۱	۹۱۷۳۰۶	۱۳۲۱۷۱۰	۲۰۱۳	۳۹۹	۷۳۷	۱۷۷	استان
۱۰	۹۰۵	۲۰۷۸	۸	۶	۲	۰	ازگله
۲۸۷	۴۶۴۴۷	۲۷۳۲۰	۱۷۴	۲۰	۶۶	۸۸	اسلام آبادغرب
۱۴	۱۲۳۷	۱۳۵۷	۸	۱	۷	۰	بانورم
۲	۳۷۸	۲۵۹	۲	۰	۲	۰	باینگان
۷	۷۸۶	۹۷۷	۵	۴	۰	۱	بیستون
۵۳	۸۸۱۲	۴۷۷۸	۳۴	۷	۱۰	۱۷	پاوم
۳۳	۵۳۴۱	۴۶۹۱	۳۴	۱۱	۲۰	۳	تازه آباد
۳۸۷	۳۸۴۶۶	۱۷۵۰۸	۱۲۷	۱	۱	۱۲۵	جوانرود
۱۸	۲۴۸۴	۲۳۶۱	۱۳	۶	۶	۱	حمیل
۰	۰	۰	۰	۰	۰	۰	رباط
۱۱۲	۱۷۵۹۱	۱۷۴۳۸	۷۶	۲۸	۳۹	۹	روانسر
۸	۷۶۸	۶۴۱	۴	۰	۴	۰	ریجاب
۳۰۴	۳۴۰۳۲	۳۲۱۷۳	۱۹۹	۳۳	۸۷	۷۹	سرپل ذهاب
۱۳	۱۸۷۶	۲۶۲۹	۱۱	۴	۶	۱	سرمدت
۰	۰	۰	۰	۰	۰	۰	سطر
۱۵۸	۲۱۹۶۱	۱۶۳۱۷	۸۷	۱۱	۵۱	۲۵	سنقر
۰	۰	۰	۰	۰	۰	۰	سومار
۲۴	۱۵۷۴	۲۸۵۶	۱۵	۶	۹	۰	شاهو
۱۰۷	۱۷۵۰۰	۱۴۹۸۸	۱۰۴	۴۲	۴۷	۱۵	صحنه
۶۱	۱۱۲۳۰	۲۰۵۵۱	۵۴	۳۳	۱۸	۳	قصرشیرین
۳۰۷۶	۶۴۸۸۸۸	۱۱۰۱۴۲۶	۷۷۱	۷۱	۲۲۸	۴۷۲	کرمانشاه
۲۵	۳۱۱۵	۲۷۹۵	۱۹	۴	۱۳	۲	کرنند
۹۱	۲۰۰۴۴	۱۶۰۱۷	۹۱	۳۸	۵۲	۱	کنگاور
۳۲	۳۳۶۱	۳۵۴۰	۲۳	۱۱	۹	۳	کوزران

۳۷- پروانه‌های احداث ساختمان برحسب تعداد طبقات، مساحت زمین، زیربنا و تعداد واحد مسکونی پیش‌بینی شده در آن‌ها در نقاط شهری استان کرمانشاه: سال ۱۳۹۵

تعداد واحد مسکونی	مساحت زیربنا (مترمربع)	مساحت زمین (مترمربع)	تعداد پروانه احداث ساختمان بر حسب طبقه				شهر
			۳ طبقه و بیش‌تر	۲ طبقه	۱ طبقه	جمع	
۱۵	۱۸۴۰	۳۱۰۳	۰	۵	۷	۱۲	گهواره.....
۱	۱۳۲	۲۲۱	۰	۰	۱	۱	گودین.....
۷۸	۱۳۶۴۹	۱۵۳۷۷	۱۰	۲۵	۴۷	۸۲	گیلانغرب.....
۵	۵۶۱	۵۶۳	۰	۴	۰	۴	میان راهان.....
۱۹	۲۶۳۶	۱۰۰۷	۶	۲	۰	۸	نودشه.....
۶	۱۰۶۶	۸۳۹	۱	۲	۰	۳	نوسود.....
۷۵	۱۰۶۲۶	۷۹۰۰	۱۵	۲۲	۷	۴۴	هرسین.....
۰	۰	۰	۰	۰	۰	۰	هلشی.....

مرکز آمار ایران

۳۸- پروانه‌های احداث ساختمان برحسب تعداد طبقات، مساحت زمین، زیربنا و تعداد واحد مسکونی پیش‌بینی شده در آن‌ها در نقاط شهری استان کهگیلویه و بویراحمد: سال ۱۳۹۵

تعداد واحد مسکونی	مساحت زیربنا (مترمربع)	مساحت زمین (مترمربع)	تعداد پروانه احداث ساختمان بر حسب طبقه				شهر
			جمع	۱ طبقه	۲ طبقه	۳ طبقه و بیش‌تر	
۱۷۲۲	۳۳۱۴۷۹	۴۶۷۹۸۳	۲۰۹	۲۳۴	۸۳۴	۱۲۷۷	استان
۷۹	۹۷۱۵	۱۷۳۰۳	۱	۴	۷۵	۸۰	باشت.....
۳۰	۴۲۰۹	۶۷۸۶	۰	۳	۲۴	۲۷	پاتاوم.....
۸۷	۱۲۶۷۷	۲۱۴۴۸	۰	۴	۷۸	۸۲	چرام.....
۹	۱۰۰۴	۳۱۴۵	۰	۱	۷	۸	چیتاب.....
۳۴	۷۱۶۸	۷۵۸۹	۵	۱۵	۱۱	۳۱	دهدشت.....
۳۴۲	۶۷۱۸۰	۹۳۵۲۹	۲۰	۵۴	۱۹۵	۲۶۹	دوگنبدان.....
۴۷	۵۶۷۰	۹۴۵۲	۰	۳	۴۲	۴۵	دیشموک.....
۹	۱۱۵۳	۲۳۸۳	۰	۱	۹	۱۰	سرفاریاب.....
۳۳	۳۷۵۴	۶۴۱۱	۰	۱	۳۰	۳۱	سوق.....
۱۰۱	۹۴۶۳	۱۲۸۸۵	۱۱	۱۹	۱۰	۴۰	سی سخت.....
۶	۶۸۵	۸۳۸	۰	۰	۶	۶	قلعه رئیسی.....
۳	۴۰۷	۴۵۵	۰	۱	۲	۳	گراب سفلی.....
۸۲	۱۱۴۱۰	۲۰۰۷۶	۰	۳	۸۰	۸۳	لندم.....
۹۵	۱۲۵۱۲	۱۹۳۷۰	۴	۹	۱۱۰	۱۲۳	لیکک.....
۲۷	۴۴۶۸	۴۵۸۱	۲	۱۵	۴	۲۱	مادوان.....
۱۴	۲۱۳۳	۴۱۹۹	۰	۱	۱۸	۱۹	مارگون.....
۷۲۴	۱۷۷۸۷۱	۲۳۷۵۳۳	۱۶۶	۱۰۰	۱۳۳	۳۹۹	یاسوج.....

مرکز آمار ایران

۳۹- پروانه‌های احداث ساختمان برحسب تعداد طبقات، مساحت زمین، زیربنا و تعداد واحد مسکونی پیش‌بینی شده در آن‌ها در نقاط شهری استان گلستان: سال ۱۳۹۵

تعداد واحد مسکونی	مساحت زیربنا (مترمربع)	مساحت زمین (مترمربع)	تعداد پروانه احداث ساختمان بر حسب طبقه				شهر
			جمع	۱ طبقه	۲ طبقه	۳ طبقه و بیش‌تر	
۴۰۶۳	۷۸۳۰۹۸	۶۷۷۱۶۹	۱۷۹۲	۵۷۲	۵۹۶	۶۲۴	استان
۱۹۶	۲۳۱۶۶	۱۶۸۵۵	۷۶	۲۰	۲۸	۲۸	آزادشهر
۱۰۸	۲۴۵۴۰	۲۸۵۹۶	۶۶	۲۳	۳۳	۱۰	آق قلا
۱	۶۸	۲۵۰	۱	۱	۰	۰	انبارآلوم
۳۳	۳۲۶۳	۱۰۷۹۰	۳۲	۳۰	۲	۰	اینچه برون
۱۷۱	۳۴۶۹۷	۹۷۳۵۵	۱۰۸	۲۳	۶۱	۲۴	بندر ترکمن
۸۸	۱۵۳۷۸	۱۲۵۶۷	۴۰	۱۰	۹	۲۱	بندرگز
۰	۰	۰	۰	۰	۰	۰	تاتارعلیا
۱۵	۴۴۲۲	۷۸۹۹	۱۰	۲	۶	۲	جلین
۳۷	۶۲۲۸	۵۳۷۸	۲۲	۴	۱۳	۵	خان ببین
۸	۱۴۰۰	۱۳۲۱	۷	۲	۵	۰	دلند
۲۶	۸۲۳۲	۱۱۳۷۹	۲۱	۸	۱۰	۳	رامیان
۱۶	۴۵۰۹	۵۱۸۲	۱۵	۴	۷	۴	سرخنکلاته
۷۵	۹۵۱۸	۹۱۹۶	۴۲	۷	۱۸	۱۷	سنگدوین
۴۴	۶۷۷۷	۱۲۱۵۵	۳۶	۲۳	۱۲	۱	سیمین شهر
۲۷۶	۵۳۳۰۴	۴۲۶۹۷	۱۲۲	۲۹	۲۹	۶۴	علی اباد
۷۰	۱۶۴۵۹	۲۱۶۲۷	۴۷	۱۳	۲۱	۱۳	فاضل آباد
۱۰	۱۴۹۷	۲۵۷۸	۱۰	۷	۳	۰	فراغی
۱۳۹	۲۶۴۲۶	۲۱۷۰۹	۷۵	۱۲	۳۶	۲۷	کردکوی
۶۱	۱۰۶۵۸	۱۱۳۶۱	۳۸	۲۰	۱۴	۴	کلاله
۹۱	۱۵۳۲۲	۱۸۰۱۶	۷۲	۴۰	۲۶	۶	گالیکش
۱۳۱۱	۲۸۹۷۲۵	۱۳۶۱۰۶	۳۵۴	۸۲	۵۹	۲۱۳	گرگان
۸۰	۱۳۰۹۹	۲۹۲۶۴	۷۹	۵۴	۲۴	۱	گمیش تپه
۱۰۲۹	۱۸۵۶۷۷	۱۲۴۹۶۵	۳۷۹	۸۴	۱۲۶	۱۶۹	گنبد کاووس
۷۲	۱۱۵۱۵	۲۶۱۷۸	۶۳	۴۱	۱۸	۴	مراوه

۳۹- پروانه‌های احداث ساختمان برحسب تعداد طبقات، مساحت زمین، زیربنا و تعداد واحد مسکونی پیش‌بینی شده در آن‌ها در نقاط شهری استان گلستان: سال ۱۳۹۵ (دنباله)

تعداد واحد مسکونی	مساحت زیربنا (مترمربع)	مساحت زمین (مترمربع)	تعداد پروانه احداث ساختمان بر حسب طبقه				شهر
			۳ طبقه و بیش‌تر	۲ طبقه	۱ طبقه	جمع	
۱۲	۱۹۸۳	۴۱۶۹	۰	۳	۶	۹	مزرعه.....
۴۹	۸۹۳۱	۷۶۶۱	۷	۱۶	۹	۳۲	مینودشت.....
۱۴	۱۷۴۱	۳۰۰۳	۰	۴	۱۰	۱۴	نگین شهر.....
۱۲	۲۱۴۹	۳۲۵۶	۰	۷	۵	۱۲	نوده خاندوز.....
۱۹	۲۴۱۴	۵۶۵۶	۱	۶	۳	۱۰	نوکنده.....

مرکز آمار ایران

۴۰- پروانه‌های احداث ساختمان برحسب تعداد طبقات، مساحت زمین، زیربنا و تعداد واحد مسکونی پیش‌بینی شده در آن‌ها در نقاط شهری استان گیلان: سال ۱۳۹۵

تعداد واحد مسکونی	مساحت زیربنا (مترمربع)	مساحت زمین (مترمربع)	تعداد پروانه احداث ساختمان بر حسب طبقه				شهر
			جمع	طبقه ۱	طبقه ۲	۳ طبقه و بیش‌تر	
۱۳۲۱۴	۱۷۸۸۸۶۶۵	۱۳۵۱۰۲۷	۱۹۰۴	۱۵۲۹	۱۲۲	۴۲۵۵	استان
۲۷۵	۵۲۷۵۴	۲۷۰۸۹	۶۸	۲۱	۴	۹۳	آستارا
۲۸۲	۴۶۵۰۴	۳۶۵۸۶	۳۹	۵۳	۱۴	۱۰۶	آستانه اشرفیه
۲۵	۳۱۳۰	۵۷۷۴	۳	۸	۹	۲۰	احمدسرگوراب
۷۸	۱۳۱۶۳	۱۹۶۶۵	۴	۳۴	۲۸	۶۶	اسالم
۲۵	۴۰۶۵	۷۳۹۹	۱	۱۴	۱۱	۲۶	اطاقور
۳۰۲	۳۵۳۷۴	۲۹۳۹۷	۲۴	۸۷	۱۴	۱۲۵	املش
۴۲	۶۴۸۷	۶۵۹۵	۶	۱۰	۹	۲۵	بازار جمعه
۱۵	۱۷۹۸	۲۶۰۵	۰	۵	۶	۱۱	بره سر
۳۸۹	۶۰۵۴۱	۳۷۲۲۵	۷۸	۴۳	۹	۱۳۰	بندر انزلی
۵۴	۸۵۹۴	۱۲۰۲۵	۵	۲۳	۶	۳۴	پره سر
۱۷	۲۲۲۸	۲۸۰۶	۰	۱۰	۴	۱۴	توتکابن
۸	۱۸۳۸	۸۱۸۶	۰	۱	۱۰	۱۱	جیرنده
۱۰۲	۱۷۱۰۱	۲۶۵۸۲	۱۲	۲۹	۹	۵۰	چابکسر
۴۰۶	۶۲۲۳۷	۱۶۱۱۰۳	۵	۲۲۶	۱۴۵	۳۷۶	چاف و چمخاله
۷	۱۳۱۶	۴۱۵۵	۰	۵	۲	۷	چوبر
۱۵	۲۲۷۸	۷۱۲۱	۰	۷	۴	۱۱	حویق
۴۲	۵۱۵۹	۱۴۳۴۴	۴	۱۲	۲۰	۳۶	خشکی‌بجار
۱۴۵	۱۷۹۴۱	۹۰۱۳	۲۴	۵	۴	۳۳	خمام
۷۹	۹۶۸۹	۲۲۳۹۸	۱	۳۴	۲۸	۶۳	دیلمان
۴۵	۶۷۹۲	۷۷۲۴	۳	۱۸	۸	۲۹	رانکوم
۲۱۰	۲۷۶۵۶	۳۴۸۵۸	۱۸	۸۳	۱۴	۱۱۵	رحیم آباد
۶۳	۶۹۱۰	۱۰۲۹۳	۱	۲۱	۲۵	۴۷	رستم آباد
۵۷۳۱	۷۰۰۸۴۲	۲۹۷۴۴۴	۸۹۸	۴۶	۱۹	۹۶۳	رشت
۱۹۳	۲۶۲۵۱	۲۸۶۴۱	۱۷	۴۴	۳۸	۹۹	رضوانشهر

۴۰- پروانه‌های احداث ساختمان برحسب تعداد طبقات، مساحت زمین، زیربنا و تعداد واحد مسکونی پیش‌بینی شده در آن‌ها در نقاط شهری استان گیلان: سال ۱۳۹۵ (دنباله)

تعداد واحد مسکونی	مساحت زیربنا (مترمربع)	مساحت زمین (مترمربع)	تعداد پروانه احداث ساختمان بر حسب طبقه				شهر
			جمع	۱ طبقه	۲ طبقه	۳ طبقه و بیش‌تر	
۱۹	۶۱۲۹	۱۰۳۸۱	۱۸	۳	۹	۶	رودبار.....
۴۴	۴۸۴۹	۱۱۴۷۲	۴۲	۲۹	۱۱	۲	رودبنه.....
۳۹۴	۶۸۶۱۹	۴۲۵۴۳	۱۳۹	۱۰	۶۸	۶۱	رودسر.....
۱۱۸	۱۵۱۷۵	۲۱۷۵۴	۹۹	۶۰	۲۹	۱۰	سنگر.....
۲۱۴	۳۰۵۳۴	۲۸۶۳۸	۱۱۶	۱۸	۸۹	۹	سیاهکل.....
۸۷	۱۰۴۳۲	۸۶۲۳	۲۹	۱۶	۵	۸	شفت.....
۴۸	۸۲۸۵	۱۳۲۶۷	۳۵	۱۳	۲۲	۰	شلمان.....
۴۹۵	۶۳۷۸۸	۲۹۹۳۲	۱۱۸	۳	۱۰	۱۰۵	صومعه سرا.....
۳۹۸	۵۲۷۶۲	۲۲۴۰۵	۸۶	۲	۶	۷۸	فومن.....
۱۲۹	۲۰۱۱۴	۳۰۷۰۵	۴۴	۵	۲۵	۱۴	کلاچای.....
۱۲۰	۱۶۶۷۸	۱۲۱۵۰	۴۶	۶	۲۶	۱۴	کوچصفهان.....
۹۷	۱۲۰۵۰	۱۸۶۰۶	۵۹	۱۸	۳۷	۴	کومله.....
۱۴۰	۱۸۷۸۹	۳۸۲۹۷	۸۸	۵۳	۲۸	۷	کیاشهر.....
۲۲	۲۷۱۶	۶۷۴۷	۱۸	۱۰	۶	۲	گوراب زرمیخ.....
۱۰۰۰	۱۴۰۹۰۶	۵۵۲۸۹	۲۳۴	۲	۳۴	۱۹۸	لاهیجان.....
۱۰۱	۱۳۴۰۶	۱۹۹۳۰	۶۸	۴۰	۱۶	۱۲	لشت نشاء.....
۴۸۸	۶۱۰۸۴	۳۳۳۲۴	۱۸۶	۶	۱۲۰	۶۰	لنگرود.....
۲۳	۳۲۸۲	۵۸۴۱	۲۲	۱۲	۹	۱	لوشان.....
۱۹	۱۳۵۵	۷۵۴۹	۱۶	۱۲	۴	۰	لولمان.....
۵۴	۱۰۴۳۸	۱۱۶۵۲	۳۸	۸	۲۳	۷	لوندویل.....
۳۷	۶۹۹۳	۱۰۶۳۸	۳۴	۱۲	۲۰	۲	لیسار.....
۲۲۲	۳۱۹۰۹	۱۵۹۲۵	۵۳	۲	۱۲	۳۹	ماسال.....
۴	۲۷۵	۱۳۸	۲	۰	۲	۰	ماسوله.....
۴۹	۷۲۶۷	۳۳۹۵۶	۴۲	۴۲	۲۴	۴	ماکلوان.....
۵۵	۷۵۰۷	۴۱۳۰	۱۲	۱۲	۵	۶	مرجقل.....
۱۶	۴۶۵۳	۷۷۰۱	۱۶	۹	۵	۲	منجیل.....
۲۴۵	۴۴۷۶۱	۲۳۹۴۳	۸۴	۷	۳۵	۴۲	هشتپر (تالش).....
۲۶	۳۲۶۱	۶۴۶۳	۲۱	۱۱	۱۰	۰	واچارگاه.....

۴۱- پروانه‌های احداث ساختمان برحسب تعداد طبقات، مساحت زمین، زیربنا و تعداد واحد مسکونی پیش‌بینی شده در آن‌ها در نقاط شهری استان لرستان: سال ۱۳۹۵

تعداد واحد مسکونی	مساحت زیربنا (مترمربع)	مساحت زمین (مترمربع)	تعداد پروانه احداث ساختمان بر حسب طبقه				شهر
			۳ طبقه و بیش‌تر	۲ طبقه	۱ طبقه	جمع	
۳۶۷۰	۱۶۲۸۴۲۱	۶۳۹۲۶۵	۵۴۵	۶۷۸	۷۰۶	۱۹۲۹	استان
۲۳۴	۳۳۹۶۰	۳۰۹۴۲	۲۸	۶۰	۴۰	۱۲۸	ازنا
۱۱	۱۴۹۳	۱۸۳۰	۰	۲	۹	۱۱	اشترینان
۱۲۵	۱۳۵۶۳	۱۶۲۰۳	۳	۳۱	۵۴	۸۸	الشترو
۱۹۸	۳۵۵۱۶	۲۸۱۱۷	۳۹	۵۱	۳۶	۱۲۶	الیگودرز
۶۰۲	۱۲۰۳۱۵	۹۵۰۲۲	۱۳۰	۱۴۶	۸۱	۳۵۷	بروجرد
۳	۵۵۳	۶۷۷	۰	۱	۶	۷	بیران شهر
۶۳	۸۶۴۳	۱۰۸۶۹	۰	۵	۵۴	۵۹	پلدختر
۱۷	۲۱۱۸	۳۷۰۲	۰	۴	۱۳	۱۷	چالانچولان
۵۹	۷۹۹۲	۹۴۸۴	۱۰	۲۵	۷	۴۲	چقابل
۱۴۸۸	۱۲۵۶۵۲۷	۳۱۶۴۹۳	۲۰۶	۱۲۸	۱۱۱	۴۴۵	خرم‌آباد
۴	۳۹۶	۶۸۰	۰	۱	۲	۳	درب گنبد
۱۵۵	۲۵۵۳۳	۱۹۳۳۹	۱۴	۴۵	۳۲	۹۱	دورود
۰	۰	۰	۰	۰	۰	۰	زاغه
۱۲	۱۰۵۹	۱۵۱۷	۰	۳	۶	۹	سپیددشت
۱۲	۲۷۳۵	۱۸۹۶	۳	۸	۲	۱۳	سراب دورم
۹	۸۶۳	۱۱۴۱	۰	۱	۷	۸	شول‌آباد
۸	۸۰۴	۱۱۰۶	۰	۲	۶	۸	فیروز‌آباد
۱۸۰	۳۰۸۰۱	۲۶۷۵۲	۳۲	۷۱	۴۱	۱۴۴	کوه‌دشت
۱۴۱	۱۵۳۳۲	۲۳۴۷۱	۱	۲۴	۸۹	۱۱۴	کوهنانی
۳۶	۳۷۸۷	۵۸۶۳	۰	۸	۲۴	۳۲	گراب
۵۱	۴۷۵۹	۸۶۸۳	۰	۶	۴۰	۴۶	معمولان
۲۲	۳۳۸۸	۴۳۳۸	۲	۶	۱۰	۱۸	مومن‌آباد
۲۲۵	۵۶۶۶۸	۲۸۳۸۷	۷۶	۵۰	۲۰	۱۴۶	نور‌آباد
۰	۰	۰	۰	۰	۰	۰	هفت چشمه
۱۵	۱۶۱۶	۲۷۵۳	۱	۰	۱۶	۱۷	ویسیان

۴۲- پروانه‌های احداث ساختمان برحسب تعداد طبقات، مساحت زمین، زیربنا و تعداد واحد مسکونی پیش‌بینی شده در آن‌ها در نقاط شهری استان مازندران: سال ۱۳۹۵

تعداد واحد مسکونی	مساحت زیربنا (مترمربع)	مساحت زمین (مترمربع)	تعداد پروانه احداث ساختمان بر حسب طبقه				شهر
			جمع	۱ طبقه	۲ طبقه	۳ طبقه و بیش‌تر	
۱۳۹۴۴	۲۹۹۱۷۵۲	۱۹۴۳۱۰۴	۲۴۰۶	۱۳۴۳	۶۲۵	۴۳۷۴	استان
۱۱	۲۹۷۰	۲۷۷۶	۱	۴	۳	۸	آلاشت
۱۸۲۸	۳۳۰۹۶۷	۱۵۶۳۰۶	۴۲۲	۹۲	۲۷	۵۴۱	آمل
۱۵	۲۷۷۹	۴۶۸۶	۴	۶	۲	۱۲	ارطه
۲۸	۸۰۰۱	۱۱۸۸۶	۱	۲۱	۴	۲۶	امامزاده عبدالله
۲۴۳	۶۱۹۰۶	۳۰۹۳۰	۴۲	۲۵	۲۵	۹۲	امیرکلا
۶۹۷	۱۶۲۴۰۷	۹۵۲۲۰	۲۲	۲۴	۱۰	۵۶	ایزدشهر
۱۴۶۳	۲۸۹۴۱۹	۱۰۸۳۶۸	۳۶۳	۵۲	۱۵	۴۳۰	بابل
۳۸۹	۵۹۴۶۰	۲۷۰۱۵	۴۹	۱۴	۸	۷۱	بایلسر
۱۸	۲۳۹۱	۳۰۵۳	۲	۶	۴	۱۲	بلده
۳۹۲	۸۳۰۰۹	۴۴۶۲۳	۹۴	۲۹	۲۱	۱۴۴	بهشهر
۴۹	۹۸۳۰	۱۳۲۷۸	۲	۱۷	۱۸	۳۷	بهنمیر
۰	۰	۰	۰	۰	۰	۰	پایین هولار
۳۰	۵۲۷۷	۴۰۷۵	۸	۹	۲	۱۹	پل سفید
۵	۶۴۶	۱۴۴۷	۰	۳	۱	۴	پول
۴۳۹	۷۹۴۵۹	۴۵۸۴۵	۶۷	۲۳	۹	۹۹	تنکابن
۱۹۶	۲۲۸۲۳	۲۴۴۹۰	۵۲	۲۰	۱۱	۸۳	جویبار
۴۴۹	۷۴۰۰۷	۵۹۱۱۵	۷۱	۹۱	۴۲	۲۰۴	چالوس
۷۲	۱۵۲۶۱	۱۴۱۰۱	۱۷	۳۲	۷	۵۶	چمستان
۲۷	۴۹۲۹	۱۲۶۶۰	۷	۶	۳	۱۶	خرم آباد
۸	۱۴۴۴	۲۱۵۱	۰	۳	۳	۶	خلیل شهر
۲۴	۳۰۵۴	۴۱۰۱	۴	۵	۱۱	۲۰	خوش رودپی
۴۰	۱۵۶۹۴	۳۵۰۴۷	۶	۱۱	۲۱	۳۸	دابودشت
۲۸۲	۵۳۶۷۶	۶۲۲۴۴	۵۰	۶۳	۱۶	۱۲۹	رامسر
۶۳	۱۵۱۲۸	۱۶۷۴۳	۸	۲۷	۱۲	۴۷	رستمکلا

۴۲- پروانه‌های احداث ساختمان برحسب تعداد طبقات، مساحت زمین، زیربنا و تعداد واحد مسکونی پیش‌بینی شده در آن‌ها در نقاط شهری استان مازندران: سال ۱۳۹۵ (دنباله)

تعداد واحد مسکونی	مساحت زیربنا (مترمربع)	مساحت زمین (مترمربع)	تعداد پروانه احداث ساختمان بر حسب طبقه				شهر
			جمع	۱ طبقه	۲ طبقه	۳ طبقه و بیش‌تر	
۱۲۰	۴۱۴۰۷	۳۹۲۸۵	۴۵	۹	۲۶	۱۰	رویان.....
۴۷	۷۰۴۳۰	۱۷۰۲۳	۳۴	۳	۱۹	۱۲	رینه.....
۷	۱۴۷۰	۱۳۱۹	۶	۲	۳	۱	زرگرمحله.....
۶۷	۱۱۲۵۷	۱۵۶۰۶	۴۲	۴	۲۴	۱۴	زیرآب.....
۱۷۶۶	۷۲۷۶۹۶	۲۲۷۰۰۰	۳۸۱	۱۲	۱۸	۳۵۱	ساری.....
۲۳۵	۴۲۸۴۰	۲۰۷۶۷	۲۷	۶	۱۲	۹	سرخورد.....
۳۰	۶۹۰۷	۱۰۶۱۱	۲۷	۲	۲۴	۱	سلمان شهر.....
۱	۱۶۷	۲۷۸	۱	۰	۰	۰	سورک.....
۹۳	۱۷۵۶۹	۱۴۱۰۴	۴۴	۸	۱۵	۲۱	شیرگاه.....
۱۱۵	۲۰۵۷۰	۳۶۹۶۷	۹۱	۲۸	۴۹	۱۴	شیرود.....
۲۵	۴۴۱۰	۶۲۲۲	۱۸	۳	۱۲	۳	عباس اباد.....
۹۶	۱۷۹۵۸	۱۱۷۲۴	۲۹	۹	۱۲	۸	فریدونکنار.....
۲	۱۲۷	۱۵۴	۱	۰	۱	۰	فریم.....
۱۱۷۷	۱۹۲۳۸۸	۸۶۳۱۲	۳۲۷	۴۳	۷۶	۲۰۸	قائم شهر.....
۲۰۴	۳۸۵۶۴	۷۲۶۲۶	۱۱۹	۲۴	۵۵	۴۰	کتالم و سادات شهر.....
۱۶	۱۷۵۱	۵۷۵۹	۱۳	۵	۷	۱	کوهی خیل.....
۰	۰	۰	۰	۰	۰	۰	کیاسر.....
۰	۰	۰	۰	۰	۰	۰	کجور.....
۱۴۸	۷۸۱۴۸	۱۴۵۹۷۶	۸۲	۱۱	۴۷	۲۴	کلارآباد.....
۲۴۱	۵۰۲۴۱	۱۰۶۶۲۱	۱۵۸	۳۲	۶۳	۶۳	کلاردشت.....
۵۰	۱۳۵۲۸	۲۲۳۸۳	۴۰	۱۹	۱۱	۱۰	کیاکلا.....
۶۹	۱۱۰۱۴	۳۸۴۰۴	۵۰	۱۷	۲۱	۱۲	گتاب.....
۸	۱۰۹۳	۱۱۶۳	۵	۲	۲	۱	گزنک.....
۸۴	۱۵۳۰۹	۲۴۹۵۸	۵۷	۲۳	۲۱	۱۳	گلوگاه بندپی.....
۱۹	۳۴۶۷	۳۸۰۶	۱۱	۰	۵	۶	گلوگاه.....

۴۲- پروانه‌های احداث ساختمان برحسب تعداد طبقات، مساحت زمین، زیربنا و تعداد واحد مسکونی پیش‌بینی شده در آن‌ها در نقاط شهری استان مازندران: سال ۱۳۹۵ (دنباله)

تعداد واحد مسکونی	مساحت زیربنا (مترمربع)	مساحت زمین (مترمربع)	تعداد پروانه احداث ساختمان بر حسب طبقه				شهر
			۳ طبقه و بیش تر	۲ طبقه	۱ طبقه	جمع	
۱۷۸	۳۱۹۸۰	۳۹۴۴۲	۳۴	۱۳	۱۶	۶۳	محمودآباد.....
۱۹	۲۷۳۹	۲۶۸۹	۱	۹	۰	۱۰	مرزن آباد.....
۰	۰	۰	۰	۰	۰	۰	مرزیکلا.....
۱۸	۸۲۲۱	۹۹۵۹	۴	۹	۳	۱۶	نشتارود.....
۲۶۶	۵۲۶۴۶	۲۷۶۲۷	۶۶	۳۲	۹	۱۰۷	نکلا.....
۲۲۶	۵۷۱۴۲	۲۷۵۷۳	۴۶	۱۹	۱۵	۸۰	نور.....
۴۸۹	۸۲۹۹۹	۵۱۰۶۵	۹۳	۳۵	۱۵	۱۴۳	نوشهر.....
۸۴	۱۸۳۵۰	۲۴۳۷۴	۹	۳۲	۱۶	۵۷	هادی شهر.....
۲۷۶	۶۴۸۲۷	۷۰۱۴۷	۳۹	۸۸	۱۳	۱۴۰	هچیرود.....

مرکز آمار ایران

۴۳- پروانه‌های احداث ساختمان برحسب تعداد طبقات، مساحت زمین، زیربنا و تعداد واحد مسکونی پیش‌بینی شده در آن‌ها در نقاط شهری استان مرکزی: سال ۱۳۹۵

تعداد واحد مسکونی	مساحت زیربنا (مترمربع)	مساحت زمین (مترمربع)	تعداد پروانه احداث ساختمان بر حسب طبقه				شهر
			جمع	۱ طبقه	۲ طبقه	۳ طبقه و بیش‌تر	
۵۸۴۲	۱۰۴۹۳۸۱	۱۷۸۱۳۸۱	۹۳۳	۴۷۲	۴۸۰	۱۸۸۵	استان
۲۸	۳۵۴۷	۴۷۱۵	۲	۷	۱۱	۲۰	آستانه
۷۹	۱۲۰۹۹	۱۵۶۷۲	۹	۴۰	۱۹	۶۸	آشتیان
۶	۱۵۴۲	۱۲۷۶	۱	۲	۷	۱۰	آوم
۳۳۵۰	۵۷۵۵۲۱	۱۹۴۵۱۳	۵۳۱	۲۳	۱۹	۵۷۳	اراک
۲	۲۵۷	۴۳۰	۰	۱	۱	۲	پرندهک
۱۰۳	۱۹۰۸۰	۲۸۳۷۴	۱۶	۱۸	۲۹	۶۳	تفرش
۱۳	۱۳۸۸	۱۵۳۶	۲	۳	۳	۸	تورم
۳۴	۵۴۶۰	۴۴۶۲	۴	۱۲	۸	۲۴	جاورسیان
۲۳	۳۴۴۵	۶۱۱۵	۱	۴	۱۸	۲۳	خشکرد
۲۳۳	۵۵۶۹۸	۶۴۱۶۵	۴۱	۸۶	۴۲	۱۶۹	خمین
۱۰	۷۹۳	۳۵۵۹	۰	۰	۹	۹	خنجین
۱	۸۰	۵۱۲	۰	۰	۱	۱	خنداب
۲	۱۳۹	۲۵۹	۰	۰	۲	۲	داودآباد
۳۰۶	۷۳۵۳۴	۲۶۳۵۵۱	۵۸	۳۳	۱۶	۱۰۷	دلیجان
۲	۳۵۸	۶۹۷	۰	۱	۰	۱	رازقان
۴۸	۷۰۲۹	۷۲۷۱	۵	۹	۱۵	۲۹	زاویه
۱۳	۱۴۷۰	۲۵۳۲	۰	۴	۷	۱۱	ساروق
۶۸۸	۱۲۵۵۵۹	۱۰۰۶۲۰۵	۱۱۷	۶۶	۳۸	۲۲۱	ساوم
۶۸	۱۰۰۰۱	۹۸۴۳	۱۲	۱۸	۲۱	۵۱	شازند
۳۴	۴۹۰۰	۹۹۲۹	۴	۷	۱۲	۲۳	شهباز
۳۳	۴۸۷۰	۹۴۶۶	۱	۷	۲۴	۳۲	غرق آباد
۴۸	۷۳۲۱	۱۵۲۶۲	۴	۹	۳۰	۴۳	فرمهین
۳	۴۸۳	۶۴۴	۰	۱	۲	۳	قورچی باشی
۱۵	۱۷۱۵	۲۷۷۷	۰	۶	۴	۱۰	کارچان

۴۳- پروانه‌های احداث ساختمان برحسب تعداد طبقات، مساحت زمین، زیربنا و تعداد واحد مسکونی پیش‌بینی شده در آن‌ها در نقاط شهری استان مرکزی: سال ۱۳۹۵ (دنباله)

تعداد واحد مسکونی	مساحت زیربنا (مترمربع)	مساحت زمین (مترمربع)	تعداد پروانه احداث ساختمان بر حسب طبقه				شهر
			جمع	۱ طبقه	۲ طبقه	۳ طبقه و بیش‌تر	
۵۶	۹۲۰۰	۱۲۱۱۲	۴۹	۲۷	۲۱	۱	کميجان.....
۲۵۱	۴۱۸۲۵	۳۵۰۶۴	۱۰۵	۴۰	۱۸	۴۷	مامونیه.....
۲۶۹	۵۵۹۶۹	۴۰۸۱۸	۱۱۲	۲۰	۳۱	۶۱	محلات.....
۱۴	۵۰۷۴	۳۹۱۸	۲۹	۶	۱۹	۴	مهاجران.....
۲۵	۳۴۲۱	۸۵۱۹	۲۰	۱۲	۸	۰	میلاجرد.....
۱۱	۱۹۴۶	۴۴۱۷	۵	۳	۰	۲	نراق.....
۳۰	۳۹۹۴	۱۲۸۳۸	۲۹	۱۶	۱۳	۰	نوبران.....
۲۷	۱۰۱۸۱	۶۱۲۱	۱۹	۶	۴	۹	نیمور.....
۱۷	۱۴۸۲	۳۸۰۹	۱۴	۱۲	۱	۱	هندودر.....

مرکز آمار ایران

۴۴- پروانه‌های احداث ساختمان برحسب تعداد طبقات، مساحت زمین، زیربنا و تعداد واحد مسکونی پیش‌بینی شده در آن‌ها در نقاط شهری استان هرمزگان: سال ۱۳۹۵

تعداد واحد مسکونی	مساحت زیربنا (مترمربع)	مساحت زمین (مترمربع)	تعداد پروانه احداث ساختمان بر حسب طبقه				شهر
			۳ طبقه و بیش‌تر	۲ طبقه	۱ طبقه	جمع	
۵۴۱۰	۱۰۱۸۷۱۷	۱۱۰۸۹۸	۴۸۸	۳۹۹	۱۰۹۸	۱۹۸۵	استان
	۵۶۷	۱۱۰۵	۰	۱	۱	۲	ابوموسی
۸۹	۱۸۲۰۱	۲۷۷۳۷	۲	۲۸	۵۱	۸۱	بستک
۲۳۹	۳۶۶۱۶	۵۵۶۱۱	۲۳	۳۴	۶۲	۱۱۹	بندر جاسک
۳۲۸۲	۵۷۹۸۴۷	۱۷۵۹۱۱	۳۷۸	۳۷	۳۴	۴۴۹	بندرعباس
۸۴	۱۷۹۱۰	۱۹۲۶۴	۸	۲۳	۲۳	۵۴	بندر لنگه
۲۰	۱۸۹۵	۸۲۴۷	۰	۱	۱۵	۱۶	بیکاء
۱۳۹	۲۰۶۷۱	۲۰۴۵۲	۷	۳۵	۳۶	۷۸	پارسیان
۴۲	۶۰۳۸	۱۰۴۵۰	۱	۱۰	۳۲	۴۳	تازیان پایین
۱۰	۹۷۱	۶۰۹۰	۰	۰	۱۰	۱۰	تخت
۳	۳۲۷	۶۵۶	۰	۰	۳	۳	تیروز
۵۶	۶۵۱۹	۱۷۹۲۰	۰	۱۰	۴۲	۵۲	جناح
۲۳	۴۷۱۸	۶۷۵۶	۱	۷	۱۰	۱۸	چارک
۶۰	۱۲۶۳۶	۴۹۵۱۵	۱۱	۱۶	۴۳	۷۰	حاجی اباد
۱۵۱	۲۱۵۷۷	۲۴۲۰۷	۲	۱۴	۱۵	۳۱	خمیر
۶	۸۰۷	۸۹۶	۰	۳	۰	۳	درگهان
۴۸	۵۶۴۸	۱۶۹۱۳	۱	۸	۲۸	۳۷	دشتی
۱۷۲	۳۳۰۷۲	۵۲۳۶۱	۲	۲۷	۱۳۷	۱۶۶	دهبارز
۳۸	۴۳۹۹	۱۷۲۷۵	۰	۵	۳۰	۳۵	رویدر
۲۳	۴۰۸۴	۹۱۲۴	۰	۱۱	۲۶	۳۷	زیارتعلی
۸	۱۰۶۷	۴۱۴۵	۰	۱	۷	۸	سردشت
۵	۱۸۵۵	۴۸۰۳	۰	۱	۵	۶	سرگز
۱۸	۲۰۷۰	۵۲۴۰	۰	۰	۱۸	۱۸	سندرک
۰	۰	۰	۰	۰	۰	۰	سوزا
۳۹	۲۲۰۱۱	۴۳۳۰۵	۳	۵	۱۱	۱۹	سیریک

۴۴- پروانه‌های احداث ساختمان برحسب تعداد طبقات، مساحت زمین، زیربنا و تعداد واحد مسکونی پیش‌بینی شده در آن‌ها در نقاط شهری استان هرمزگان: سال ۱۳۹۵ (دنباله)

تعداد واحد مسکونی	مساحت زیربنا (مترمربع)	مساحت زمین (مترمربع)	تعداد پروانه احداث ساختمان بر حسب طبقه				شهر
			۳ طبقه و بیش‌تر	۲ طبقه	۱ طبقه	جمع	
۲۲	۲۸۲۲	۱۱۸۲۳	۰	۴	۱۹	۲۳	فارغان.....
۵۳	۳۹۸۰	۳۳۱۴۹	۰	۳	۵۰	۵۳	فین.....
۶۳	۸۸۷۷۹	۱۳۰۹۳	۱۶	۶	۲	۲۴	قشم.....
۳۹	۵۱۲۳	۱۰۸۱۴	۰	۸	۲۷	۳۵	قلعه قاضی.....
۳۷	۶۲۰۱	۹۱۹۴	۱	۹	۲۶	۳۶	کنگ.....
۹۳	۸۹۰۵	۲۱۴۱۷	۲	۸	۴۷	۵۷	کوشکنار.....
۰	۰	۰	۰	۰	۰	۰	کیش.....
۷	۱۳۹۹	۳۸۹۰	۰	۱	۵	۶	کوهستک.....
۳۱	۵۵۵۳	۱۱۴۴۴	۱	۳	۲۳	۲۷	گروک.....
۰	۰	۰	۰	۰	۰	۰	گوهران.....
۱۸	۵۶۲۵	۹۲۲۱	۲	۵	۴	۱۱	لمزان.....
۴۶۶	۸۳۹۴۹	۱۰۱۰۱۲	۲۷	۷۴	۲۲۸	۳۲۹	میناب.....
۳	۳۶۹	۷۰۵	۰	۰	۳	۳	هرمز.....
۲۳	۲۵۰۶	۷۱۵۳	۰	۱	۲۵	۲۶	هشتبندی.....

مرکز آمار ایران

۴۵- پروانه‌های احداث ساختمان برحسب تعداد طبقات، مساحت زمین، زیربنا و تعداد واحد مسکونی پیش‌بینی شده در آن‌ها در نقاط شهری استان همدان: سال ۱۳۹۵

تعداد واحد مسکونی	مساحت زیربنا (مترمربع)	مساحت زمین (مترمربع)	تعداد پروانه احداث ساختمان بر حسب طبقه				شهر
			جمع	۱ طبقه	۲ طبقه	۳ طبقه و بیش‌تر	
۴۶۸۸	۷۵۸۸۰۳	۴۵۱۴۱۴	۱۶۹۳	۳۹۰	۴۹۱	۱۱۲	استان
۳	۴۳۱	۹۳۶	۵	۵	۰	۰	آجین
۱۷	۲۲۳۰	۲۲۵۳	۱۱	۳	۷	۱	ازندریان
۷۱	۱۴۸۶۸	۱۰۰۸۲	۴۹	۱۷	۲۲	۱۰	اسدآباد
۱۰	۱۱۲۸	۱۴۴۵	۷	۴	۲	۱	برزول
۸۳	۱۳۳۳۷	۹۸۳۰	۴۹	۶	۲۶	۱۷	بهار
۲۴۸	۴۶۴۷۱	۱۹۰۰۲	۷۱	۱	۱۳	۵۷	تویسرکان
۱۱	۱۵۳۲	۱۹۷۱	۹	۶	۲	۱	جورقان
۲۱	۵۳۰۸	۴۵۷۹	۱۵	۳	۶	۶	جوکار
۲۱	۴۷۴۵	۸۶۹۷	۱۸	۵	۱۰	۳	دمق
۱۱۷	۱۹۸۷۹	۲۳۶۶۵	۷۲	۲۳	۳۶	۱۳	رزن
۱۲	۳۲۷۶	۶۸۶۸	۱۵	۷	۵	۳	زنگنه
۴۲	۶۷۵۵	۷۴۹۹	۲۳	۱۰	۵	۸	سامن
۱۵	۱۹۱۵	۱۰۰۵	۸	۰	۳	۵	سرکان
۷	۹۰۱	۲۰۸۱	۷	۰	۶	۱	شیرین سو
۳۶	۴۶۵۴	۳۷۸۸	۲۳	۵	۱۳	۵	صالح آباد
۱۰۴	۱۶۲۶۹	۲۲۶۱۱	۸۹	۵۷	۲۹	۳	فامنین
۲	۵۲۰	۱۳۹۸	۳	۲	۰	۱	فرسفج
۸۰	۱۱۲۵۵	۹۶۱۷	۵۱	۱۸	۲۰	۱۳	فیروزان
۵۸	۱۲۲۵۹	۱۳۰۲۸	۵۲	۲۵	۲۱	۶	قروه درجزین
۱	۸۰	۳۴۶	۱	۱	۰	۰	قهاوند
۱۰۹	۱۵۲۷۲	۱۵۴۸۷	۸۸	۵۵	۱۹	۱۴	کبودرآهنگ
۲۴	۳۱۵۶	۳۷۸۳	۱۶	۷	۷	۲	گل تپه
۴۱	۵۱۶۱	۶۲۶۴	۲۸	۱۴	۱۰	۴	گیان
۱۵۵	۲۶۵۸۶	۲۰۸۲۸	۱۰۳	۲۷	۴۴	۳۲	لالجین

۴۵- پروانه‌های احداث ساختمان برحسب تعداد طبقات، مساحت زمین، زیربنا و تعداد واحد مسکونی پیش‌بینی شده در آن‌ها در نقاط شهری استان همدان: سال ۱۳۹۵ (دنباله)

تعداد واحد مسکونی	مساحت زیربنا (مترمربع)	مساحت زمین (مترمربع)	تعداد پروانه احداث ساختمان بر حسب طبقه				شهر
			۳ طبقه و بیش‌تر	۲ طبقه	۱ طبقه	جمع	
۱۱۴	۲۳۱۷۹	۱۶۲۰۰	۴۰	۲۲	۴	۶۶	مریانج.....
۴۷۰	۷۶۹۴۶	۴۲۳۵۵	۱۰۸	۲۲	۱۲	۱۴۲	ملایر.....
۱۸	۱۸۴۵	۴۱۲۴	۰	۳	۱۴	۱۷	مهاجران.....
۲۸۶	۴۳۵۷۳	۲۳۳۳۰	۴۸	۳۲	۲۴	۱۰۴	نهاوند.....
۲۵۱۲	۳۹۵۲۷۲	۱۶۸۳۴۲	۴۱۰	۱۰۶	۳۵	۵۵۱	همدان.....

مرکز آمار ایران

۴۶- پروانه‌های احداث ساختمان برحسب تعداد طبقات، مساحت زمین، زیربنا و تعداد واحد مسکونی پیش‌بینی شده در آن‌ها در نقاط شهری استان یزد: سال ۱۳۹۵

تعداد واحد مسکونی	مساحت زیربنا (مترمربع)	مساحت زمین (مترمربع)	تعداد پروانه احداث ساختمان بر حسب طبقه				شهر
			۳ طبقه و بیش‌تر	۲ طبقه	۱ طبقه	جمع	
۲۲۹۶	۴۶۲۲۲۷	۵۵۷۱۹۵	۵۰۱	۵۲۳	۷۱۹	۱۷۵۰	استان
۲۰	۵۱۱۳	۱۰۶۸۷	۲	۱۰	۹	۲۱	ابركوم
۳۱	۵۴۲۸	۷۴۰۴	۴	۱	۲۷	۳۲	احمدآباد
۲۷۷	۵۵۵۳۱	۷۱۱۱۲	۵۰	۱۱۴	۱۰۲	۲۶۶	اردكان
۳۸	۹۴۳۴	۲۰۶۸۷	۱	۱۱	۲۵	۳۷	اشكذر
۲۷۸	۴۸۰۱۸	۴۲۵۸۴	۱۰۳	۸۱	۲۴	۲۰۸	بافق
۷۸	۱۲۱۸۴	۱۷۰۳۷	۱	۶	۷۰	۷۷	بفرويه
۸۳	۱۴۰۶۶	۱۹۹۴۸	۴	۲۵	۶۷	۹۶	بهباد
۵۹	۱۳۹۰۲	۲۸۲۰۵	۸	۲۴	۱۸	۵۰	تفت
۳۱	۸۳۰۱	۴۲۸۵	۹	۹	۰	۱۸	حميديا
۰	۰	۰	۰	۰	۰	۰	خضراآباد
۴۴	۱۳۶۶۸	۲۶۸۲۳	۸	۶	۳۵	۴۹	زارچ
۲۳	۴۹۱۷	۸۷۲۷	۷	۳	۰	۱۰	شاهديه
۳	۳۹۶	۸۲۱	۰	۰	۳	۳	عقدا
۲۲	۴۱۸۵	۸۴۲۵	۰	۱	۲۷	۲۸	مروست
۳	۴۲۰	۶۸۶	۰	۰	۳	۳	مهردشت
۵	۲۱۳۷	۱۵۷۷	۲	۳	۵	۱۰	مهریز
۵۰۲	۹۵۵۸۹	۱۱۲۰۷۰	۴۹	۱۷۷	۲۵۸	۴۸۴	ميبد
۲	۴۲۴	۳۸۳	۰	۱	۰	۱	ندوشن
۱	۶۵۲	۳۳۱۷	۰	۰	۲	۲	نير
۱۶	۲۷۰۱	۳۹۲۸	۱	۱۰	۶	۱۷	هرات
۷۸۰	۱۶۵۱۶۱	۱۶۸۴۸۹	۲۵۹	۴۱	۳۸	۳۳۸	يزد

۴۷- پروانه‌های احداث ساختمان برحسب مورد استفاده‌ی ساختمان در نقاط شهری استان آذربایجان شرقی: سال ۱۳۹۵

شهر	جمع	مسکونی	مسکونی و کارگاه توام	بازرگانی	سایر
استان	۴۶۶۰	۳۴۸۹	۶۳۳	۴۳۴	۱۰۴
آبش احمد.....	۲۸	۱۸	۶	۴	۰
آذرشهر.....	۷۱	۶۰	۵	۵	۱
آقکند.....	۲۰	۲۰	۰	۰	۰
اچاچی.....	۱۷	۱۶	۱	۰	۰
اسکو.....	۴۴	۳۳	۸	۳	۰
اهر.....	۱۶۷	۱۲۳	۲۰	۲۳	۱
ایلخچی.....	۸۵	۶۶	۱۱	۷	۱
باسمنج.....	۱۴	۸	۴	۰	۲
بخشایش.....	۳۰	۲۶	۳	۱	۰
بستان آباد.....	۶۷	۴۷	۵	۱۵	۰
بناب.....	۱۳۰	۱۱۱	۱۱	۸	۰
بناب مرند.....	۳	۱	۲	۰	۰
تبریز.....	۱۷۰۵	۱۲۴۵	۲۷۴	۱۳۱	۵۵
ترک.....	۱۶	۱۲	۲	۲	۰
ترکمانچای.....	۲۳	۲۰	۳	۰	۰
تسوج.....	۴۶	۴۲	۱	۲	۱
تیکمه داش.....	۱۴	۱۲	۱	۱	۰
تیمورلو.....	۱۷	۱۵	۲	۰	۰
جلفا.....	۴۴	۳۸	۳	۳	۰
جوان قلعه.....	۷	۵	۰	۲	۰
خاروانا.....	۲	۲	۰	۰	۰
خامنه.....	۲۲	۱۸	۱	۲	۱
خداجو(خراجو).....	۸	۴	۳	۰	۱
خسروشاه.....	۹۰	۸۱	۲	۱	۶
خمارلو.....	۳۰	۲۵	۳	۲	۰
خواجه.....	۲	۰	۱	۱	۰
دوزدوزان.....	۹	۹	۰	۰	۰
زرنق.....	۲۰	۱۷	۲	۰	۱
زنوز.....	۹	۷	۲	۰	۰

۴۷- پروانه‌های احداث ساختمان برحسب مورد استفاده‌ی ساختمان در نقاط شهری استان آذربایجان شرقی: سال ۱۳۹۵ (دنباله)

شهر	جمع	مسکونی	مسکونی و کارگاه توام	بازرگانی	سایر
سراب.....	۱۳۰	۱۰۴	۱۳	۱۲	۱
سردرود.....	۶۴	۳۶	۱۳	۹	۶
سهند.....	۹۵	۵۳	۷	۳۴	۱
سیس.....	۱۷	۷	۴	۳	۳
سیه رود.....	۱۱	۷	۲	۱	۱
شبستر.....	۴۷	۲۹	۶	۱۲	۰
شربیان.....	۷	۷	۰	۰	۰
شرفخانه.....	۲۲	۱۸	۲	۱	۱
شندآباد.....	۱۱	۱۱	۰	۰	۰
صوفیان.....	۲۴	۱۵	۲	۵	۲
عجب شیر.....	۳۵۱	۲۲۹	۸۰	۴۰	۲
قره آغاج.....	۲۹	۲۵	۱	۲	۱
کشکسرای.....	۱۲	۸	۳	۰	۱
کلوانق.....	۲۵	۲۴	۱	۰	۰
کلیبر.....	۴۵	۳۲	۵	۶	۲
کوزه کنان.....	۲۶	۲۴	۲	۰	۰
گوگان.....	۲۳	۱۲	۰	۱۱	۰
لیلان.....	۴۰	۳۰	۷	۳	۰
مبارک شهر.....	۲۲	۱۳	۹	۰	۰
مراغه.....	۲۴۴	۱۹۴	۳۰	۱۲	۸
مرند.....	۸۰	۶۶	۷	۷	۰
ملکان.....	۱۵۳	۱۳۰	۱۰	۱۲	۱
ممقان.....	۲۴	۲۰	۲	۲	۰
مهربان.....	۳۱	۲۲	۳	۵	۱
میانه.....	۱۴۱	۱۰۲	۲۲	۱۷	۰
نظرکهریزی.....	۷	۴	۲	۱	۰
هادیشهر.....	۸۱	۶۲	۱۴	۳	۲
هریس.....	۳۶	۲۸	۲	۶	۰
هشترود.....	۴۴	۳۱	۵	۷	۱
هوراند.....	۳۱	۲۸	۲	۱	۰

۱۲۰ - اطلاعات پروانه‌های ساختمانی صادر شده توسط شهرداری‌های کشور - ۱۳۹۵

۴۷- پروانه‌های احداث ساختمان برحسب مورد استفاده‌ی ساختمان در نقاط شهری استان آذربایجان شرقی: سال ۱۳۹۵ (دنباله)

شهر	جمع	مسکونی	مسکونی و کارگاه توام	بازرگانی	سایر
وایقان.....	۱۵	۱۳	۱	۱	۰
ورزقان.....	۲۶	۲۰	۰	۶	۰
یامچی.....	۶	۴	۰	۲	۰

مرکز آمار ایران

۴۸- پروانه‌های احداث ساختمان برحسب مورد استفاده‌ی ساختمان در نقاط شهری استان آذربایجان غربی: سال ۱۳۹۵

شهر	جمع	مسکونی	مسکونی و کارگاه توام	بازرگانی	سایر
استان	۵۵۲۰	۴۶۴۲	۶۲۶	۲۲۶	۲۶
آواجیق	۵	۵	۰	۰	۰
ارومیه	۱۷۰۸	۱۴۹۶	۱۳۴	۶۵	۱۳
اشنویه	۱۰۵	۷۷	۲۴	۴	۰
ایواوغلی	۹	۹	۰	۰	۰
باروق	۲۳	۱۸	۵	۰	۰
بازرگان	۶۰	۵۵	۲	۳	۰
بوکان	۶۱۵	۴۹۰	۱۰۸	۱۶	۱
پلدشت	۹۵	۶۲	۲۳	۱۰	۰
پیرانشهر	۱۹۴	۱۷۰	۲۲	۲	۰
تازه شهر	۷	۶	۰	۱	۰
تکاب	۲۲۱	۲۰۱	۱۱	۸	۱
چهاربرج	۸۹	۵۹	۲۵	۵	۰
خلیفان	۱	۱	۰	۰	۰
خوی	۴۳۲	۳۹۱	۲۸	۱۰	۳
دیزج دیز	۳۸	۲۹	۷	۲	۰
ربط	۴۶	۴۶	۰	۰	۰
زرآباد	۲	۲	۰	۰	۰
سردشت	۵۲	۵۱	۰	۰	۱
سرو	۳	۱	۰	۲	۰
سلماس	۱۶۵	۱۳۵	۲۳	۷	۰
سیلوانه	۰	۰	۰	۰	۰
سیمینه	۳	۳	۰	۰	۰
سیه چشمه	۸۱	۵۹	۱۶	۶	۰
شاهین دژ	۱۶۱	۱۴۶	۵	۹	۱

۴۸- پروانه‌های احداث ساختمان برحسب مورد استفاده‌ی ساختمان در نقاط شهری استان آذربایجان غربی: سال ۱۳۹۵ (دنباله)

شهر	جمع	مسکونی	مسکونی و کارگاه توام	بازرگانی	سایر
شوط.....	۲۱۹	۲۰۴	۵	۹	۱
فیرورق.....	۱۷	۱۷	۰	۰	۰
قره ضیاءالدین.....	۱۶۶	۱۵۰	۵	۱۱	۰
قطور.....	۲	۱	۱	۰	۰
قوشچی.....	۰	۰	۰	۰	۰
کشاورز.....	۲۲	۱۴	۶	۲	۰
گردکشانه.....	۳۲	۲۳	۴	۵	۰
ماکو.....	۹۹	۷۵	۱۲	۱۲	۰
محمدیار.....	۵۱	۳۹	۱۰	۱	۱
محمودآباد.....	۴۸	۳۹	۵	۴	۰
مرگنلر.....	۲۰	۱۸	۱	۰	۱
مه‌آباد.....	۲۸۶	۲۲۰	۵۵	۹	۲
میان‌دوآب.....	۱۳۲	۹۶	۳۰	۶	۰
میرآباد.....	۱۳	۸	۴	۱	۰
نازک علیا.....	۲	۰	۰	۲	۰
نالوس.....	۲۸	۲۳	۴	۱	۰
نقدم.....	۲۵۳	۱۹۲	۴۹	۱۱	۱
نوشین.....	۱۵	۱۱	۲	۲	۰

مرکز آمار ایران

۴۹- پروانه‌های احداث ساختمان بر حسب مورد استفاده‌ی ساختمان در نقاط شهری استان اردبیل: سال ۱۳۹۵

شهر	جمع	مسکونی	مسکونی و کارگاه توام	بازرگانی	سایر
استان	۲۳۹۷	۱۸۳۰	۳۶۱	۱۸۰	۲۶
آبی بیگلو.....	۴۲	۲۳	۱۷	۳	۰
اردبیل.....	۱۲۸۹	۱۰۰۱	۱۷۵	۹۸	۱۵
اسلام آباد.....	۲۲	۱۶	۵	۱	۰
اصلاندوز.....	۴۷	۲۷	۶	۱۳	۱
بيله سوار.....	۶۶	۵۰	۱۱	۴	۱
پارس آباد.....	۲۱۰	۱۹۰	۱۵	۴	۱
تازه کند.....	۵	۴	۰	۰	۱
تازه کندانگوت.....	۲۱	۱۰	۸	۳	۰
جعفرآباد.....	۲۴	۱۷	۷	۰	۰
خلخال.....	۶۱	۴۹	۸	۴	۰
رضی.....	۳	۲	۱	۰	۰
سرعین.....	۵۹	۴۸	۲	۸	۱
عنبران.....	۳۶	۲۷	۵	۴	۰
فخرآباد.....	۱۱	۸	۱	۱	۱
قصابه.....	۴	۴	۰	۰	۰
کلور.....	۱۶	۱۴	۱	۱	۰
کورا ایچ.....	۵	۳	۱	۱	۰
گرمی.....	۹۵	۶۹	۱۹	۷	۰
گیوئ.....	۳۰	۲۳	۶	۱	۰
لاهرود.....	۹	۷	۱	۱	۰
مرادلو.....	۱۳	۸	۵	۰	۰
مشگین شهر.....	۱۶۹	۱۰۱	۴۷	۱۸	۳
نمین.....	۶۰	۴۸	۱۰	۲	۰
نیر.....	۴۵	۳۸	۴	۲	۱
هشتجین.....	۳۴	۲۸	۳	۲	۱
هیر.....	۲۰	۱۵	۳	۲	۰

۵۰ - پروانه‌های احداث ساختمان برحسب مورد استفاده‌ی ساختمان در نقاط شهری استان اصفهان: سال ۱۳۹۵

شهر	جمع	مسکونی	مسکونی و کارگاه توام	بازرگانی	سایر
استان	۱۳۴۲۲	۱۱۲۷۷	۵۲۷	۱۲۶۸	۳۵۰
آران و بی‌دگل	۴۷۱	۳۸۳	۱۷	۲۶	۴۵
ابریشم	۵۳	۴۰	۳	۹	۱
ابوزیدآباد	۴۸	۴۴	۳	۱	۰
اردستان	۵۱	۴۶	۲	۳	۰
اژیه	۳۳	۱۸	۳	۱۲	۰
اصغراباد	۴۵	۳۶	۳	۵	۱
اصفهان	۳۷۷۵	۳۱۸۲	۱۵۷	۴۰۰	۳۶
افوس	۳۱	۲۷	۳	۱	۰
انارک	۹	۹	۰	۰	۰
ایمانشهر	۳۸	۲۷	۰	۱۱	۰
بادرود	۵۶	۴۵	۵	۵	۱
باغ بهادران	۵۲	۴۶	۴	۲	۰
باغشاد	۱۱	۱۰	۱	۰	۰
بافران	۱۱	۱۱	۰	۰	۰
برزک	۲۳	۲۱	۰	۱	۱
برف انبار	۲۵	۲۱	۱	۲	۱
بهاران شهر	۳۴	۲۹	۰	۳	۲
بهارستان	۳۶۸	۳۱۷	۹	۲۳	۹
بویین ومیاندشت	۳۱	۲۸	۳	۰	۰
پیربکران	۵۶	۵۰	۳	۳	۰
تودشک	۲۷	۲۴	۲	۱	۰
تیران	۶۶	۵۶	۳	۷	۰
چندق	۲۴	۲۳	۰	۱	۰
چوزدان	۲۶	۲۳	۱	۲	۰



مرکز آمار ایران

۵۰- پروانه‌های احداث ساختمان برحسب مورد استفاده‌ی ساختمان در نقاط شهری استان اصفهان: سال ۱۳۹۵ (دنباله)

شهر	جمع	مسکونی	مسکونی و کارگاه توام	بازرگانی	سایر
جوشقان قالی.....	۴۱	۳۹	۰	۰	۲
چادگان.....	۹۶	۷۱	۹	۹	۷
چرمهین.....	۷۸	۶۸	۷	۳	۰
چمگردان.....	۶۱	۴۷	۱۰	۴	۰
حبیب آباد.....	۵۰	۲۵	۰	۲۱	۴
حسن اباد.....	۱۸	۱۴	۰	۴	۰
حنا.....	۱۶	۱۴	۱	۱	۰
خالدآباد.....	۱۳	۱۱	۰	۲	۰
خمینی شهر.....	۷۱۴	۶۱۶	۳۶	۵۶	۶
خوانسار.....	۹۶	۷۸	۱۱	۵	۲
خور.....	۱۲۹	۱۲۵	۰	۳	۱
خورزوق.....	۲۶۹	۲۳۲	۱	۳۶	۰
داران.....	۶۳	۵۵	۴	۴	۰
دامنه.....	۲۱	۱۹	۰	۲	۰
درچه.....	۱۴۱	۱۱۱	۴	۲۵	۱
دستگرد.....	۶۸	۵۷	۳	۷	۱
دهاقان.....	۴۶	۴۴	۰	۲	۰
دهق.....	۳۳	۲۲	۲	۶	۳
دولت آباد.....	۲۷۸	۱۴۴	۶	۳۴	۹۴
دیزیچه.....	۴۴	۳۹	۴	۱	۰
رزوم.....	۲۱	۱۹	۰	۲	۰
رضوانشهر.....	۵۹	۵۹	۰	۰	۰
زازران.....	۲۵	۲۰	۰	۴	۱
زاینده رود.....	۴۹	۴۵	۱	۲	۱
زرین شهر.....	۱۳۲	۹۱	۷	۳۲	۲

۵۰- پروانه‌های احداث ساختمان برحسب مورد استفاده‌ی ساختمان در نقاط شهری استان اصفهان: سال ۱۳۹۵ (دنباله)

شهر	جمع	مسکونی	مسکونی و کارگاه توام	بازرگانی	سایر
زوارم.....	۶۸	۵۸	۲	۷	۱
زیار.....	۲۹	۲۱	۱	۶	۱
زیباشهر.....	۴۵	۳۵	۹	۰	۱
سجزی.....	۱۳	۱۰	۲	۰	۱
سده لنجان.....	۱۱۰	۸۵	۶	۱۹	۰
سفیدشهر.....	۱۱	۱۰	۰	۱	۰
سمیرم.....	۱۷۳	۱۵۶	۱۴	۳	۰
سین.....	۱۴	۱۳	۱	۰	۰
شاپورآباد.....	۵	۳	۰	۰	۲
شاهین شهر.....	۵۵۰	۵۰۸	۲	۳۴	۶
شهرضا.....	۳۰۵	۲۵۹	۸	۳۳	۵
طالخنچه.....	۶۲	۵۹	۰	۳	۰
طرق رود.....	۵۶	۵۱	۰	۵	۰
عسگران.....	۲۰	۱۳	۲	۵	۰
علویجه.....	۳۸	۳۴	۲	۲	۰
فرخی.....	۴۴	۴۰	۰	۴	۰
فریدونشهر.....	۱۲۹	۱۱۲	۵	۳	۹
فلاورجان.....	۹۸	۸۶	۷	۴	۱
فولادشهر.....	۶۴	۴۲	۲	۱۵	۵
قمصر.....	۶۹	۶۸	۰	۱	۰
قهاورستان.....	۳۶	۳۲	۰	۴	۰
قهدریجان.....	۲۱۵	۱۸۶	۸	۱۷	۴
کاشان.....	۸۱۵	۷۱۲	۴۲	۳۴	۲۷
کامو و چوگان.....	۱۴	۱۴	۰	۰	۰
کرکوند.....	۲۳	۱۹	۰	۳	۱



۵۰- پروانه‌های احداث ساختمان برحسب مورد استفاده‌ی ساختمان در نقاط شهری استان اصفهان: سال ۱۳۹۵ (دنباله)

شهر	جمع	مسکونی	مسکونی و کارگاه توام	بازرگانی	سایر
کلیشادوسودرجان.....	۱۱۰	۱۰۴	۲	۴	۰
کمشچه.....	۵۹	۴۹	۳	۷	۰
کمه.....	۴	۴	۰	۰	۰
کهریزسنگ.....	۳۲	۲۸	۰	۴	۰
کوشک.....	۵۴	۴۱	۸	۵	۰
کوهپایه.....	۴۴	۴۱	۳	۰	۰
گرگاب.....	۱۱۹	۸۷	۲	۳	۲۷
گزبرخوار.....	۱۲۱	۹۶	۰	۷	۱۸
گلپایگان.....	۱۵۱	۱۲۲	۳	۲۶	۰
گلدشت.....	۵۷	۵۴	۰	۳	۰
گلشن.....	۲۰	۱۵	۰	۱	۴
گلشهر.....	۳۰	۱۹	۷	۴	۰
گوگرد.....	۲۷	۱۷	۴	۵	۱
لای بید.....	۳	۳	۰	۰	۰
مبارکه.....	۲۲۶	۱۹۴	۱۰	۱۹	۳
مجلسی.....	۲۷	۲۲	۱	۳	۱
محمدآباد.....	۴۰	۳۵	۰	۵	۰
مشکات.....	۱۹	۱۰	۳	۶	۰
منظریه.....	۵۳	۲۳	۰	۳۰	۰
مهاباد.....	۳۱	۲۴	۴	۳	۰
میمه.....	۲۲	۱۹	۱	۱	۱
نابین.....	۱۰۲	۶۱	۱۱	۲۶	۴
نجف آباد.....	۶۵۲	۵۷۷	۲	۷۲	۱
نصرآباد.....	۴۱	۳۲	۱	۸	۰
نطنز.....	۴۹	۴۴	۰	۴	۱
نوش آباد.....	۴۵	۳۹	۴	۰	۲
نیاسر.....	۶۱	۴۷	۹	۵	۰
نیک آباد.....	۲۱	۱۴	۰	۷	۰
هرند.....	۵۸	۵۵	۱	۲	۰
ورزنه.....	۶۰	۵۳	۰	۷	۰
ورنامخواست.....	۱۲۷	۱۱۸	۳	۵	۱
وزوان.....	۲۱	۱۸	۳	۰	۰
ونک.....	۵	۵	۰	۰	۰

۵۱- پروانه‌های احداث ساختمان برحسب مورد استفاده‌ی ساختمان در نقاط شهری استان البرز: سال ۱۳۹۵

شهر	جمع	مسکونی	مسکونی و کارگاه توام	بازرگانی	سایر
استان	۱۸۷۸	۱۷۵۹	۷۴	۳۲	۱۳
آسارا.....	۵	۵	۰	۰	۰
اشتهارد.....	۵۰	۳۹	۵	۵	۱
تنکمان.....	۱۲	۱۱	۰	۱	۰
چهارباغ.....	۱۳	۸	۱	۴	۰
شهر جدید هشتگرد.....	۵۳	۵۲	۰	۰	۱
طالقان.....	۱۹	۱۹	۰	۰	۰
فردیس.....	۱۶۸	۱۶۸	۰	۰	۰
کرج.....	۹۲۹	۹۲۶	۲	۰	۱
کمال شهر.....	۴۹	۳۹	۸	۱	۱
کوهسار.....	۲۷	۲۶	۰	۰	۱
گرمدره.....	۵۶	۴۷	۷	۱	۱
گلسار.....	۶	۵	۰	۰	۱
ماه‌دشت.....	۵۱	۴۱	۲	۴	۴
محمدشهر.....	۱۰۰	۶۴	۲۵	۱۱	۰
مشکین دشت.....	۸۸	۷۴	۱۳	۰	۱
نظرآباد.....	۱۸۷	۱۸۰	۵	۲	۰
هشتگرد.....	۶۵	۵۵	۶	۳	۱

مرکز آمار ایران

۵۲- پروانه‌های احداث ساختمان برحسب مورد استفاده‌ی ساختمان در نقاط شهری استان ایلام: سال ۱۳۹۵

شهر	جمع	مسکونی	مسکونی و کارگاه توام	بازرگانی	سایر
استان	۱۳۹۰	۱۲۴۴	۱۵	۵۲	۹
آبدان	۲۶۶	۲۳۴	۱۸	۱۳	۱
آسمان آباد	۹	۶	۲	۱	۰
ارکواز	۱۰۷	۹۸	۱	۷	۱
ایلام	۴۰۶	۳۶۹	۳۲	۱	۴
ایوان	۵۶	۴۲	۱۱	۲	۱
بدرم	۴	۳	۱	۰	۰
بلاوم	۱	۱	۰	۰	۰
پهله	۵۲	۴۸	۰	۳	۱
توحید	۲	۲	۰	۰	۰
چوار	۹	۸	۱	۰	۰
دره شهر	۳۸	۳۵	۱	۲	۰
دلگشا	۴	۴	۰	۰	۰
دهلران	۱۳۷	۱۲۱	۸	۸	۰
زرنه	۱	۱	۰	۰	۰
سراب باغ	۶۵	۶۰	۱	۳	۱
سرابله	۲۳	۱۹	۲	۲	۰
شباب	۴	۴	۰	۰	۰
صالح آباد	۳	۳	۰	۰	۰
لومار	۱۵	۱۲	۲	۱	۰
مازین	۹	۸	۰	۱	۰
مهر	۴	۴	۰	۰	۰
مهران	۹۶	۸۹	۴	۳	۰
مور موری	۴۴	۴۰	۰	۴	۰
موسیان	۴	۴	۰	۰	۰
میمه	۳۱	۲۹	۱	۱	۰

۵۳- پروانه‌های احداث ساختمان برحسب مورد استفاده‌ی ساختمان در نقاط شهری استان بوشهر: سال ۱۳۹۵

شهر	جمع	مسکونی	مسکونی و کارگاه توام	بازرگانی	سایر
استان	۳۳۸۲	۲۸۹۹	۲۷۸	۱۶۶	۳۹
آب پخش.....	۹۷	۸۵	۷	۴	۱
آباد.....	۲۴	۲۰	۰	۴	۰
آبدان.....	۵۴	۴۶	۰	۸	۰
امام حسن.....	۱۳	۱۲	۰	۱	۰
انارستان.....	۲۳	۲۰	۰	۳	۰
اهرم.....	۷۹	۶۴	۲	۱۲	۱
بادوله.....	۲۵	۲۴	۱	۰	۰
بrazجان.....	۳۳۳	۳۱۲	۱۲	۵	۴
بردخون.....	۷۵	۶۲	۷	۶	۰
بردستان.....	۵۰	۴۶	۳	۱	۰
بندر دیر.....	۲۵۸	۲۱۳	۳۴	۹	۲
بندر ديلم.....	۵۶	۲۳	۷	۷	۱۹
بندر ریگ.....	۳۳	۲۹	۲	۱	۱
بندر کنگان.....	۴۰۷	۳۹۳	۶	۸	۰
بندر گناوم.....	۲۴۹	۲۲۹	۸	۹	۳
بنک.....	۶۹	۵۸	۹	۲	۰
بوشکان.....	۲۰	۱۳	۲	۴	۱
بوشهر.....	۳۵۲	۲۲۹	۹۲	۲۸	۳
تنگ ارم.....	۸	۸	۰	۰	۰
جم.....	۱۱۹	۱۱۳	۳	۳	۰
چغادک.....	۸۳	۷۳	۳	۷	۰
خارک.....	۱۳	۱۲	۰	۰	۱
خور موج.....	۸۶	۷۸	۵	۲	۱
دالکی.....	۲۰	۱۸	۰	۲	۰
دلوار.....	۷۷	۵۵	۸	۱۴	۰
دوراهک.....	۴۱	۳۶	۳	۱	۱
ریز.....	۴۲	۳۶	۳	۳	۰

۵۳- پروانه‌های احداث ساختمان برحسب مورد استفاده‌ی ساختمان در نقاط شهری استان بوشهر: سال ۱۳۹۵ (دنباله)

شهر	جمع	مسکونی	مسکونی و کارگاه توام	بازرگانی	سایر
سعد آباد.....	۵۸	۵۰	۰	۸	۰
سیراف.....	۲۶	۲۲	۳	۰	۱
شبانکارم.....	۵۷	۵۳	۲	۲	۰
شنبه.....	۱	۱	۰	۰	۰
عالی شهر.....	۴۳	۳۳	۹	۱	۰
عسلویه.....	۲۱۷	۱۹۳	۲۰	۴	۰
کاکي.....	۶۱	۵۸	۱	۲	۰
کلمه.....	۲۰	۱۴	۶	۰	۰
نخل تقی.....	۱۱۰	۹۰	۱۹	۱	۰
وحدتیه.....	۸۳	۷۸	۱	۴	۰

مرکز آمار ایران

۵۴- پروانه‌های احداث ساختمان برحسب مورد استفاده‌ی ساختمان در نقاط شهری استان تهران: سال ۱۳۹۵

شهر	جمع	مسکونی	مسکونی و کارگاه توام	بازرگانی	سایر
استان	۵۴۱۱	۴۴۶۶	۴۲۰	۳۲۸	۱۹۷
آبسرد.....	۲۶	۲۴	۱	۱	۰
آبعلی.....	۶	۶	۰	۰	۰
احمد آباد مستوفی.....	۱	۰	۰	۰	۱
ارجمند.....	۳۳	۲۹	۴	۰	۰
اسلام شهر.....	۹۱۳	۸۷۴	۳	۱۶	۲۰
اندیشه.....	۱۳۸	۱۳۰	۱	۵	۲
باغستان.....	۱۶۴	۱۵۱	۱۰	۱	۲
باقرشهر.....	۸۳	۴۱	۲۲	۵	۱۵
بومهن.....	۸	۶	۲	۰	۰
پاکدشت.....	۱۵۳	۱۳۴	۱۵	۱	۳
پردیس.....	۸۴	۶۰	۰	۱۰	۱۴
پرند.....	۷۴	۲۲	۰	۴۷	۵
پیشوا.....	۵۹	۵۳	۱	۱	۴
تجریش.....	۰	۰	۰	۰	۰
تهران.....	۰	۰	۰	۰	۰
جوادآباد.....	۱۴	۱۱	۱	۱	۱
چهاردانگه.....	۹۵	۴۶	۵	۴	۴۰
حسن آباد.....	۱۳۵	۸۳	۳۷	۱۰	۵
دماوند.....	۴۷۰	۴۵۳	۰	۱۶	۱
رباطکریم.....	۱۸۰	۱۶۴	۱۴	۱	۱
رودهن.....	۶۱	۴۹	۱۲	۰	۰
ری.....	۰	۰	۰	۰	۰

۵۴- پروانه‌های احداث ساختمان برحسب مورد استفاده‌ی ساختمان در نقاط شهری استان تهران: سال ۱۳۹۵ (دنباله)

شهر	جمع	مسکونی	مسکونی و کارگاه توام	بازرگانی	سایر
شاهدشهر.....	۴۶	۴۲	۳	۰	۱
شریف آباد.....	۳۵	۲۴	۷	۳	۱
شمشک.....	۸	۸	۰	۰	۰
شهریار.....	۴۲۱	۳۷۸	۳۳	۱۰	۰
صالحیه.....	۱۸۴	۱۵۵	۲۲	۵	۲
صباشهر.....	۲۷	۲۶	۱	۰	۰
صفادشت.....	۱۰۳	۶۸	۱۱	۱۱	۱۳
فردوسیه.....	۶۵	۵۲	۱۲	۱	۰
فرون آباد.....	۴	۴	۰	۰	۰
فشم.....	۳۷	۳۶	۱	۰	۰
فیروز کوه.....	۶۶	۶۰	۳	۳	۰
قدس.....	۳۸۸	۲۰۱	۸۶	۱۰۱	۰
قرچک.....	۱۹۲	۱۴۲	۳۵	۱۱	۴
کهریزک.....	۸۹	۵۷	۷	۵	۲۰
کیلان.....	۴۳	۳۸	۱	۴	۰
گلستان.....	۲۲۶	۱۶۸	۳	۱۹	۳۶
لواسان.....	۱۴۴	۱۴۲	۱	۱	۰
ملارد.....	۸۰	۷۵	۰	۳	۲
نسیم شهر.....	۲۲۳	۱۸۹	۱۴	۲۰	۰
نصیرشهر.....	۱۲۸	۹۲	۲۵	۹	۲
وحیدیه.....	۵۲	۳۸	۱۲	۲	۰
ورامین.....	۱۵۳	۱۳۵	۱۵	۱	۲

۵۵- پروانه‌های احداث ساختمان برحسب مورد استفاده‌ی ساختمان در نقاط شهری استان چهارمحال و بختیاری:
سال ۱۳۹۵

شهر	جمع	مسکونی	مسکونی و کارگاه توام	بازرگانی	سایر
استان	۱۶۰۳	۱۴۰۰	۱۰۱	۶۸	۳۴
آلونی.....	۴۳	۳۸	۱	۴	۰
اردل.....	۵۲	۴۸	۲	۱	۱
باباحیدر.....	۴۶	۴۰	۴	۱	۱
بازفت.....	۱۰	۱۰	۰	۰	۰
بروجن.....	۱۴۱	۱۱۷	۵	۱۸	۱
بلداجی.....	۷۲	۵۸	۲	۱۱	۱
بن.....	۲۹	۲۱	۳	۴	۱
پردنجان.....	۱۱	۱۱	۰	۰	۰
جونقان.....	۳۴	۲۸	۳	۲	۱
چلگرد.....	۱۲	۱۰	۱	۰	۱
چلیچه.....	۶	۶	۰	۰	۰
دستنا.....	۱۳	۱۱	۱	۱	۰
دشتک.....	۴	۴	۰	۰	۰
سامان.....	۶۰	۵۲	۴	۳	۱
سرخون.....	۱	۰	۰	۱	۰
سردشت.....	۴	۴	۰	۰	۰
سفیددشت.....	۱۵	۱۱	۳	۱	۰
سودجان.....	۲۳	۱۹	۳	۰	۱
سورشجان.....	۳۰	۲۵	۵	۰	۰
شلمزار.....	۲۴	۲۳	۱	۰	۰
شهرکرد.....	۲۵۹	۲۳۸	۱۱	۵	۵
صمصامی.....	۲	۲	۰	۰	۰
طاقانک.....	۱۱	۱۱	۰	۰	۰
فارسان.....	۱۲۰	۱۰۹	۱	۴	۶

۵۵- پروانه‌های احداث ساختمان برحسب مورد استفاده‌ی ساختمان در نقاط شهری استان چهارمحال و بختیاری: سال ۱۳۹۵ (دنباله)

شهر	جمع	مسکونی	مسکونی و کارگاه توام	بازرگانی	سایر
فرادینه.....	۵۵	۵۳	۱	-	۱
فرخ شهر.....	۹۱	۷۱	۶	۳	۱۱
کیان.....	۳۶	۳۳	۳	۰	۰
کاج.....	۶	۶	۰	۰	۰
گندمان.....	۴۰	۳۱	۸	۱	۰
گهرو.....	۳۴	۳۳	۰	۱	۰
گوجان.....	۲۰	۱۸	۱	۱	۰
لردگان.....	۱۱۰	۱۰۲	۵	۳	۰
مال خلیفه.....	۵۴	۳۸	۱۶	۰	۰
منج.....	۰	۰	۰	۰	۰
ناغان.....	۱۶	۱۶	۰	۰	۰
نافچ.....	۹	۹	۰	۰	۰
نقنه.....	۴۹	۴۲	۳	۳	۱
هارونی.....	۷	۶	۱	۰	۰
هفشجان.....	۴۸	۴۲	۶	۰	۰
وردنجان.....	۶	۴	۱	۰	۱

مرکز آمار ایران

۵۶- پروانه‌های احداث ساختمان برحسب مورد استفاده‌ی ساختمان در نقاط شهری استان خراسان جنوبی: سال ۱۳۹۵

شهر	جمع	مسکونی	مسکونی و کارگاه توام	بازرگانی	سایر
استان	۱۲۵۲	۹۹۱	۳۹	۱۸۱	۲۷
آرین شهر	۸	۷	۱	۰	۰
آیسک	۲۲	۲۰	۱	۰	۱
ارسک	۸	۷	۰	۱	۰
اسدیه	۸	۷	۰	۱	۰
اسفدن	۳۴	۳۴	۰	۰	۰
اسلامیه	۲۲	۱۴	۱	۵	۲
بشرویه	۴۴	۳۵	۱	۸	۰
بیرجند	۲۶۸	۲۴۴	۶	۸	۱۰
حاجی آباد	۳۰	۲۲	۳	۵	۰
خضری دشت بیاض	۹	۷	۲	۰	۰
خوسف	۹	۷	۰	۲	۰
دیپوک	۲	۲	۰	۰	۰
زهان	۱۶	۱۴	۰	۱	۱
سرایان	۳۳	۲۵	۴	۲	۲
سریشه	۲۴	۶	۴	۱۴	۰
سه قلعه	۲۲	۱۸	۱	۲	۱
شوسف	۳	۳	۰	۰	۰
طیس	۲۲۱	۱۴۹	۱	۶۵	۶
طیس مسینا	۷	۷	۰	۰	۰
عشق آباد	۴	۴	۰	۰	۰
فردوس	۹۳	۷۳	۱	۱۸	۱
قائن	۳۱۰	۲۴۸	۱۳	۴۸	۱
قهبستان	۳	۳	۰	۰	۰
گزیک	۰	۰	۰	۰	۰
محمدشهر	۰	۰	۰	۰	۰
مود	۱۲	۱۱	۰	۱	۰
نهبندان	۳۰	۲۲	۰	۶	۲
نیملوک	۱۰	۹	۰	۱	۰

۵۷- پروانه‌های احداث ساختمان برحسب مورد استفاده‌ی ساختمان در نقاط شهری استان خراسان رضوی: سال ۱۳۹۵

شهر	جمع	مسکونی	مسکونی و کارگاه توام	بازرگانی	سایر
استان	۶۸۱۴	۵۴۱۵	۵۷۸	۵۷۶	۱۷۵
احمدآبادصورت	۳	۳	۰	۰	۰
انابد	۱۹	۱۶	۱	۲	۰
باجگیران	۰	۰	۰	۰	۰
باخرز	۲۸	۱۴	۷	۷	۰
بار	۶	۶	۰	۰	۰
بایک	۰	۰	۰	۰	۰
بجستان	۴۷	۳۹	۲	۶	۰
بردسکن	۱۲۷	۶۱	۱۰	۵۴	۲
بیدخت	۳۷	۳۵	۰	۱	۱
تایباد	۵۳	۳۳	۱۶	۴	۰
تربت جام	۲۱۵	۱۴۸	۲۰	۴۴	۳
تربت حیدریه	۱۹۲	۱۴۱	۲۵	۲۵	۱
جغتای	۵۰	۳۸	۶	۶	۰
جنگل	۴۳	۳۷	۱	۵	۰
چاپشلو	۹	۶	۱	۲	۰
چکمه	۶	۵	۱	۰	۰
چناران	۱۴۸	۱۲۷	۱۹	۲	۰
خرو	۳۰	۲۹	۱	۰	۰
خلیل آباد	۶۹	۵۴	۱۰	۴	۱
خواف	۲۰۷	۱۷۲	۲۸	۷	۰
داورزن	۲۰	۱۳	۶	۱	۰
درگز	۱۳۲	۱۰۵	۱۵	۱۲	۰
درود	۱۸	۱۰	۶	۰	۲
دولت آباد	۶۹	۴۴	۱۳	۱۲	۰



مرکز آمار ایران

۵۷- پروانه‌های احداث ساختمان برحسب مورد استفاده‌ی ساختمان در نقاط شهری استان خراسان رضوی: سال ۱۳۹۵ (دنباله)

شهر	جمع	مسکونی	مسکونی و کارگاه توام	بازرگانی	سایر
رباط سنگ	۸	۸	۰	۰	۰
رشتخوار	۳۸	۲۹	۲	۷	۰
رضویه	۱۵	۴	۰	۱	۱۰
روداب	۱۳	۱۰	۱	۲	۰
ریوش	۱۱	۸	۲	۱	۰
سبزوار	۱۶۱	۱۳۹	۴	۸	۱۰
سرخس	۵۵	۴۴	۸	۳	۰
سفیدسنگ	۹	۸	۰	۱	۰
سلامی	۴۲	۳۹	۱	۲	۰
سلطان آباد	۳۵	۳۳	۱	۱	۰
سنگان	۶۳	۴۶	۱۳	۳	۱
شادمهر	۲۰	۱۴	۵	۱	۰
شاندیز	۱۴۴	۱۲۸	۷	۷	۲
ششتمد	۹	۶	۲	۱	۰
شهرآباد	۸	۱	۰	۷	۰
شهرزو	۲۷	۲۰	۶	۰	۱
صالح آباد	۱۷	۱۵	۰	۲	۰
طرقه	۱۳۶	۱۲۱	۸	۷	۰
عشق آباد	۱۱	۸	۰	۳	۰
فرهادگرد	۷۵	۶۰	۱۳	۲	۰
فریمان	۶۸	۶۴	۱	۳	۰
فیروزم	۲۰	۱۵	۴	۱	۰
فیض آباد	۸۴	۶۵	۱۱	۷	۱
قاسم آباد	۲۱	۱۹	۱	۱	۰
قدمگاه	۴۵	۲۰	۲۰	۵	۰

شهر	جمع	مسکونی	مسکونی و کارگاه توام	بازرگانی	سایر
قلندریاباد.....	۱۴	۱۳	۱	۰	۰
قوچان.....	۱۹۹	۱۷۷	۳	۱۹	۰
کاخک.....	۲۱	۲۰	۱	۰	۰
کاریز.....	۲۲	۱۸	۱	۳	۰
کاشمر.....	۲۲۲	۱۸۱	۱۸	۸	۱۵
کدکن.....	۲۴	۲۳	۱	۰	۰
کلات.....	۳۳	۲۶	۶	۱	۰
کندر.....	۳۳	۲۵	۱	۷	۰
گلبهار.....	۱۲۸	۱۱۳	۶	۶	۳
گلمکان.....	۴۳	۴۱	۲	۰	۰
گناباد.....	۱۳۱	۱۰۵	۸	۱۸	۰
لطف آباد.....	۷	۳	۰	۴	۰
مزدآوند.....	۸	۸	۰	۰	۰
مشهد.....	۲۷۱۶	۲۲۸۵	۱۷۴	۱۵۳	۱۰۴
مشهدریزم.....	۲۵	۱۴	۶	۵	۰
ملک آباد.....	۱۹	۱۷	۱	۱	۰
نشتیفان.....	۱۳	۱۳	۰	۰	۰
نصرآباد.....	۱۳	۱۳	۰	۰	۰
نقاب.....	۹۸	۷۵	۱۲	۱۱	۰
نوخندان.....	۱۴	۱۳	۱	۰	۰
نیشابور.....	۳۲۳	۲۰۵	۳۶	۶۴	۱۸
نیل شهر.....	۱۵	۹	۲	۴	۰
همت آباد.....	۳	۳	۰	۰	۰
یونسی.....	۲۷	۲۵	۰	۲	۰

۵۸- پروانه‌های احداث ساختمان برحسب مورد استفاده‌ی ساختمان در نقاط شهری استان خراسان شمالی: سال ۱۳۹۵

شهر	جمع	مسکونی	مسکونی و کارگاه توام	بازرگانی	سایر
استان	۱۶۵۲	۱۲۸۹	۱۸۸	۱۵۰	۲۵
آشناخانه	۱۸۶	۱۴۳	۳۳	۸	۲
آول	۱۸	۱۵	۲	۱	۰
اسفراین	۲۱۸	۱۷۵	۲۲	۱۹	۲
ایور	۲۲	۱۲	۲	۷	۱
بجنورد	۵۲۲	۳۷۱	۸۷	۶۰	۴
پیش قلعه	۲۰	۱۴	۳	۲	۱
تیتکانلو	۱۵	۱۲	۱	۲	۰
جاجرم	۳۲	۲۲	۸	۲	۰
چناران شهر	۱۵	۱۲	۱	۱	۱
حصار گرمخان	۱	۱	۰	۰	۰
درق	۳۷	۲۷	۷	۳	۰
راز	۲۲	۲۲	۰	۰	۰
زیارت	۱۸	۱۵	۱	۱	۱
سنخواست	۱۱	۶	۴	۱	۰
شوقان	۲۷	۱۴	۴	۷	۲
شیروان	۳۵۲	۳۲۳	۰	۲۳	۶
صفی آباد	۲۱	۱۸	۲	۱	۰
فاروج	۵۶	۴۲	۵	۷	۲
قاضی	۱۲	۹	۱	۱	۱
قوشخانه	۵	۴	۱	۰	۰
گرمه	۳۹	۲۹	۴	۴	۲
لوجلی	۳	۳	۰	۰	۰

مرکز آمار ایران

۵۹- پروانه‌های احداث ساختمان برحسب مورد استفاده‌ی ساختمان در نقاط شهری استان خوزستان: سال ۱۳۹۵

شهر	جمع	مسکونی	مسکونی و کارگاه توام	بازرگانی	سایر
استان	۸۲۷۷	۷۰۱۸	۵۱۵	۶۰۴	۷۰
آبادان	۵۸۳	۴۹۵	۶۷	۲۱	۰
آبژدان	۱۳	۱۰	۳	۰	۰
آزادی	۱۵	۱۵	۰	۰	۰
آغاچاری	۱۱	۶	۰	۵	۰
ابوحمیظه	۳	۳	۰	۰	۰
اروندکنار	۲۰	۱۷	۰	۳	۰
الهایی	۳	۲	۰	۱	۰
الوان	۱۴	۱۲	۱	۱	۰
امیدیه	۱۳۲	۱۱۹	۵	۸	۰
اندیمشک	۳۲۵	۳۰۳	۸	۱۴	۰
اهواز	۱۷۴۸	۱۴۲۶	۲۲۵	۸۸	۹
ایذه	۹۷۴	۹۰۷	۱۹	۴۵	۳
باغ ملکه	۱۴۸	۱۳۲	۴	۱۰	۲
بستان	۴۷	۴۶	۰	۰	۱
بندرامام خمینی	۲۰۷	۱۸۹	۳	۱۵	۰
بندرماهشهر	۱۹۱	۱۲۱	۱۰	۲۴	۳۶
بهبهان	۵۰۶	۴۲۵	۲۵	۵۳	۳
بیدروبه	۴	۲	۰	۲	۰
ترکالکی	۱۸	۱۷	۱	۰	۰
تشان	۷۱	۵۸	۰	۱۳	۰
جایزان	۱۹	۱۲	۰	۷	۰
جنت مکان	۱۱	۱۰	۰	۱	۰
چغامیش	۲۲	۲۱	۰	۱	۰
چم گلک	۰	۰	۰	۰	۰

۵۹- پروانه‌های احداث ساختمان برحسب مورد استفاده‌ی ساختمان در نقاط شهری استان خوزستان: سال ۱۳۹۵ (دنباله)

شهر	جمع	مسکونی	مسکونی و کارگاه توام	بازرگانی	سایر
چمران.....	۴	۴	۰	۰	۰
چوپیدم.....	۱۵	۱۱	۱	۲	۱
حر.....	۱۲	۱۲	۰	۰	۰
حسینیه.....	۲	۲	۰	۰	۰
حمزم.....	۳۹	۳۲	۴	۳	۰
حمیدیه.....	۷۱	۵۳	۶	۱۲	۰
خرمشهر.....	۳۵۹	۳۰۹	۳۳	۱۵	۲
خانفره.....	۵	۴	۱	۰	۰
دارخوین.....	۱	۰	۱	۰	۰
دزفول.....	۴۹۷	۳۷۸	۴۲	۷۴	۳
دهدز.....	۲۳	۱۹	۱	۳	۰
رامشیر.....	۹۱	۹۱	۰	۰	۰
رامهرمز.....	۲۳۴	۲۱۵	۸	۱۱	۰
رفیع.....	۰	۰	۰	۰	۰
زهره.....	۱	۱	۰	۰	۰
سالند.....	۱۱	۱۱	۰	۰	۰
سرداران.....	۲	۲	۰	۰	۰
سردشت.....	۸	۶	۱	۱	۰
سماله.....	۴	۳	۱	۰	۰
سوسنگرد.....	۱۲۰	۱۱۶	۲	۲	۰
سیاه منصور.....	۱۴	۱۲	۲	۰	۰
شادگان.....	۲۸	۲۸	۰	۰	۰
شاوور.....	۱۶	۱۴	۲	۰	۰
شرافت.....	۲۶	۲۳	۰	۳	۰
شمس آباد.....	۶۳	۴۹	۱۲	۲	۰

۵۹- پروانه‌های احداث ساختمان برحسب مورد استفاده‌ی ساختمان در نقاط شهری استان خوزستان: سال ۱۳۹۵ (دنباله)

شهر	جمع	مسکونی	مسکونی و کارگاه توام	بازرگانی	سایر
شهر امام.....	۱۶	۱۲	۰	۴	۰
شوش.....	۱۰۲	۹۰	۷	۳	۲
شوشتر.....	۱۶۵	۱۲۳	۱۹	۲۲	۱
شیبان.....	۷۷	۷۰	۴	۳	۰
صالح شهر.....	۲۸	۲۴	۲	۲	۰
صفی آباد.....	۲۱	۱۹	۰	۲	۰
صیدون.....	۷۱	۵۹	۰	۱۲	۰
فتح المبین.....	۱۸	۱۸	۰	۰	۰
قلعه تل.....	۸۵	۸۰	۲	۳	۰
قلعه خواجه.....	۸	۸	۰	۰	۰
کوت سیدنعیم.....	۰	۰	۰	۰	۰
کوت عبدالله.....	۲۸۱	۱۶۹	۲۸	۸۴	۰
گتوند.....	۶۶	۶۱	۴	۱	۰
گلگیر.....	۰	۰	۰	۰	۰
گوریه.....	۸	۷	۰	۱	۰
لالی.....	۱۰۳	۹۱	۸	۴	۰
مسجد سلیمان.....	۴۳	۳۵	۶	۲	۰
مشراگه.....	۴	۴	۰	۰	۰
مقاومت.....	۰	۰	۰	۰	۰
ملاثانی.....	۱۱۶	۱۰۲	۹	۳	۲
منصوریه.....	۳۳	۳۲	۰	۱	۰
میانرود.....	۵۲	۴۷	۰	۵	۰
میداود.....	۱۴	۱۳	۰	۱	۰
مینوشهر.....	۵۷	۵۱	۴	۰	۲
هفتگل.....	۳۰	۲۸	۰	۲	۰
هندیجان.....	۴۳	۳۱	۲	۷	۳
هویزم.....	۶۵	۶۳	۲	۰	۰
ویس.....	۴۰	۳۸	۰	۲	۰

۶۰- پروانه‌های احداث ساختمان برحسب مورد استفاده‌ی ساختمان در نقاط شهری استان زنجان: سال ۱۳۹۵

شهر	جمع	مسکونی	مسکونی و کارگاه توام	بازرگانی	سایر
استان	۲۱۴۳	۱۸۱۹	۱۳۳	۱۲۶	۶۶
آب بر.....	۴۰	۳۱	۷	۲	۰
ابههر.....	۳۴۷	۳۲۳	۱۴	۶	۴
ارمغانخانه.....	۳	۲	۱	۰	۰
چورزق.....	۱۲	۱۰	۲	۰	۰
حلب.....	۳	۲	۰	۱	۰
خرمدرم.....	۲۱۴	۱۷۸	۲۹	۷	۰
دندی.....	۴۳	۴۳	۰	۰	۰
زرین آباد.....	۱۵	۷	۵	۲	۱
زرین رود.....	۱۹	۱۵	۲	۱	۱
زنجان.....	۱۰۰۰	۸۴۹	۲۴	۷۸	۴۹
سجاس.....	۵۵	۳۵	۸	۹	۳
سلطانیه.....	۵۱	۴۶	۲	۳	۰
سهرورد.....	۲۲	۲۱	۰	۰	۱
صایین قلعه.....	۴۵	۳۸	۵	۲	۰
قیدار.....	۱۷۳	۱۴۲	۲۰	۹	۲
کرسف.....	۱۷	۱۵	۱	۱	۰
گرماب.....	۱۶	۱۳	۲	۱	۰
ماه نشان.....	۲۸	۲۲	۵	۱	۰
نوربهار.....	۳	۲	۱	۰	۰
نیک پی.....	۲	۲	۰	۰	۰
هیدج.....	۳۵	۲۳	۴	۳	۵

مرکز آمار ایران

۶۱- پروانه‌های احداث ساختمان برحسب مورد استفاده‌ی ساختمان در نقاط شهری استان سمنان: سال ۱۳۹۵

شهر	جمع	مسکونی	مسکونی و کارگاه توام	بازرگانی	سایر
استان	۱۲۸۶	۱۰۶۶	۴۴	۱۴۶	۳۰
آرادان	۴	۴	۰	۰	۰
امیریه	۸	۶	۱	۱	۰
ایوانکی	۸	۷	۰	۱	۰
بسطام	۸	۶	۲	۰	۰
بیارجمند	۱۱	۹	۲	۰	۰
دامغان	۱۰۴	۸۲	۹	۱۱	۲
درجزین	۳	۳	۰	۰	۰
دیباچ	۱۲	۱۲	۰	۰	۰
رودیان	۱۱	۹	۰	۲	۰
سرخه	۱۵۰	۱۴۴	۱	۵	۰
سمنان	۲۹۸	۲۳۷	۰	۴۴	۱۷
شاهرود	۳۷۰	۲۹۹	۱۳	۵۲	۶
شهمیرزاد	۳۷	۳۴	۳	۰	۰
کلاته خیج	۴	۳	۰	۱	۰
کلاته	۱۱	۷	۱	۳	۰
کهن آباد	۰	۰	۰	۰	۰
گرمسار	۲۰۶	۱۷۵	۷	۲۲	۲
مجن	۳	۲	۰	۱	۰
مهدئ شهر	۳۴	۲۵	۵	۱	۳
میامی	۴	۲	۰	۲	۰

مرکز آمار ایران

۶۲- پروانه‌های احداث ساختمان برحسب مورد استفاده‌ی ساختمان در نقاط شهری استان سیستان و بلوچستان: سال ۱۳۹۵

شهر	جمع	مسکونی	مسکونی و کارگاه توام	بازرگانی	سایر
استان	۲۲۳۳	۱۹۳۵	۱۲۵	۱۵۶	۲۷
ادیمی.....	۲۲	۱۸	۲	۲	۰
اسپکه.....	۲۴	۱۱	۴	۹	۰
ایرانشهر.....	۲۱۴	۱۸۶	۱۵	۸	۵
بزمان.....	۱۱	۱۱	۰	۰	۰
بمپور.....	۲۳	۲۲	۰	۱	۰
بنت.....	۶	۲	۴	۰	۰
بنجار.....	۷	۷	۰	۰	۰
پیشین.....	۴	۲	۰	۲	۰
چالقی.....	۸	۶	۰	۲	۰
چابهار.....	۲۳۶	۱۹۹	۱۸	۱۲	۷
خاش.....	۴۸	۳۱	۳	۱۴	۰
دوست محمد.....	۱۴	۱۲	۱	۱	۰
راسک.....	۱۵	۷	۶	۱	۱
زابل.....	۲۴۰	۲۱۴	۱۱	۱۳	۲
زاهدان.....	۹۹۰	۹۰۵	۴۱	۳۵	۹
زرآباد.....	۰	۰	۰	۰	۰
زهک.....	۱۲	۷	۰	۵	۰
سراوان.....	۳۸	۲۶	۱	۱۱	۰
سرباز.....	۰	۰	۰	۰	۰
سوران.....	۳۹	۳۲	۱	۶	۰
سیرکان.....	۰	۰	۰	۰	۰
شهرک علی اکبر.....	۱	۱	۰	۰	۰
فנוچ.....	۴۶	۳۸	۷	۱	۰
قصرقند.....	۲۹	۲۷	۱	۱	۰

۶۲- پروانه‌های احداث ساختمان برحسب مورد استفاده‌ی ساختمان در نقاط شهری استان سیستان و بلوچستان: سال ۱۳۹۵
(دنباله)

شهر	جمع	مسکونی	مسکونی و کارگاه توام	بازرگانی	سایر
کنارک.....	۱۶	۱۲	۲	۲	۰
گشت.....	۵	۵	۰	۰	۰
گلمورتی.....	۱۷	۱۶	۰	۱	۰
محمدان.....	۱۱	۱۰	۰	۰	۱
محمدآباد.....	۳	۱	۱	۱	۰
محمدی.....	۴۸	۳۱	۳	۱۴	۰
مهرستان.....	۶	۵	۰	۰	۱
میرجاوه.....	۱۴	۱۱	۰	۲	۱
نصرت آباد.....	۲۴	۲۴	۰	۰	۰
نگور.....	۲	۱	۰	۱	۰
نوک آباد.....	۳۵	۲۶	۰	۹	۰
نیک شهر.....	۲۵	۱۹	۴	۲	۰
هیدوچ.....	۰	۰	۰	۰	۰

مرکز آمار ایران

۶۳- پروانه‌های احداث ساختمان برحسب مورد استفاده‌ی ساختمان در نقاط شهری استان فارس: سال ۱۳۹۵

شهر	جمع	مسکونی	مسکونی و کارگاه توام	بازرگانی	سایر
استان	۸۸۲۸	۷۸۱۱	۵۰۹	۴۵۲	۵۶
آبادم	۱۸۸	۱۷۸	۷	۳	۰
آباده طشک	۱۰	۱۰	۰	۰	۰
اردکان	۵۵	۴۳	۸	۴	۰
ارسنجان	۸۷	۷۵	۸	۴	۰
استهبان	۱۲۳	۱۰۵	۸	۹	۱
اسیر	۱۶	۱۶	۰	۰	۰
اشکنان	۶۸	۶۱	۲	۵	۰
افزر	۶	۶	۰	۰	۰
اقلید	۱۴۵	۱۲۰	۱۰	۱۵	۰
امام شهر	۵۶	۵۲	۲	۲	۰
اهل	۲۶	۲۵	۰	۰	۱
اوز	۷۱	۶۵	۲	۴	۰
ایج	۲۰	۲۰	۰	۰	۰
ایزدخواست	۶	۶	۰	۰	۰
باب انار	۶۳	۵۰	۹	۴	۰
بابامنیر	۱	۱	۰	۰	۰
بالادم	۴۱	۳۲	۶	۳	۰
بنارویه	۴۴	۴۳	۱	۰	۰
بهمن	۱۹	۱۸	۱	۰	۰
بوانات	۶۰	۵۲	۳	۴	۱
بیرم	۵۳	۵۱	۱	۱	۰
بیضا	۵۱	۴۶	۳	۲	۰
جنت شهر	۴۸	۴۴	۰	۴	۰
چهرم	۳۲۵	۲۸۴	۲۱	۱۷	۳

۶۳- پروانه‌های احداث ساختمان برحسب مورد استفاده‌ی ساختمان در نقاط شهری استان فارس: سال ۱۳۹۵ (دنباله)

شهر	جمع	مسکونی	مسکونی و کارگاه توام	بازرگانی	سایر
جویم.....	۵۶	۴۴	۱	۱۱	۰
حاجی آباد.....	۱۷۷	۱۵۷	۱۲	۸	۰
حسامی.....	۲۴	۲۰	۲	۲	۰
حسن آباد.....	۰	۰	۰	۰	۰
خانه زنیان.....	۱۶	۱۶	۰	۰	۰
خانیمن.....	۱۱	۹	۱	۱	۰
خاوران.....	۲۱	۲۰	۰	۱	۰
خرامه.....	۵۰	۴۳	۴	۳	۰
خشت.....	۵۲	۴۴	۶	۲	۰
خنج.....	۸۲	۸۱	۰	۱	۰
خور.....	۴۹	۴۶	۲	۱	۰
خوزی.....	۱۱	۹	۲	۰	۰
خومه زار.....	۲۲	۱۸	۱	۳	۰
داراب.....	۱۲۵	۱۱۰	۸	۷	۰
داریان.....	۱۸	۱۵	۱	۲	۰
دبیران.....	۱۸	۱۸	۰	۰	۰
دژکرد.....	۱۵	۱۳	۰	۲	۰
دهرم.....	۱۵	۱۵	۰	۰	۰
دوبرجی.....	۷	۷	۰	۰	۰
دوزم.....	۹	۸	۱	۰	۰
رامجرد.....	۲۹	۲۹	۰	۰	۰
رونیز.....	۱۳	۹	۱	۳	۰
زاهدشهر.....	۲۰	۱۹	۰	۱	۰
زرقان.....	۸۱	۶۳	۲	۱۶	۰
سدم.....	۱۷	۱۷	۰	۰	۰

۶۳- پروانه‌های احداث ساختمان برحسب مورد استفاده‌ی ساختمان در نقاط شهری استان فارس: سال ۱۳۹۵ (دنباله)

شهر	جمع	مسکونی	مسکونی و کارگاه توام	بازرگانی	سایر
سروستان.....	۱۰۵	۹۷	۲	۴	۲
سعادت شهر.....	۵۰	۴۴	۳	۳	۰
سلطان شهر.....	۱	۰	۰	۱	۰
سورمق.....	۱۱	۷	۱	۳	۰
سیدان.....	۲۳	۲۲	۱	۰	۰
ششده.....	۷	۶	۱	۰	۰
شهرپیر.....	۲۸	۲۷	۰	۱	۰
شهرصدرا.....	۲۷۲	۲۷۱	۰	۱	۰
شیراز.....	۲۱۷۴	۱۸۹۱	۱۸۸	۸۴	۱۱
صغاد.....	۳۶	۳۳	۲	۱	۰
صفاشهر.....	۱۱۳	۱۰۴	۳	۶	۰
علامرودشت.....	۲۷	۲۶	۰	۱	۰
عمادده.....	۲۳	۲۰	۲	۱	۰
فدامی.....	۹	۶	۰	۲	۱
فراشبند.....	۱۵۳	۱۲۷	۱۲	۱۴	۰
فسا.....	۳۳۵	۳۲۳	۴	۶	۲
فیروزآباد.....	۲۲۵	۲۰۸	۵	۱۲	۰
قادرآباد.....	۶۷	۶۴	۱	۱	۱
قایمیه.....	۱۱۹	۱۱۶	۱	۲	۰
قره بلاغ.....	۱۳	۱۳	۰	۰	۰
قطب آباد.....	۱۱	۱۰	۰	۱	۰
قطرویه.....	۲۶	۲۱	۲	۲	۱
قیر.....	۸۲	۷۴	۳	۵	۰
کارزین (فتح آباد).....	۵۷	۴۵	۰	۱۱	۱
کازرون.....	۲۷۷	۲۳۱	۱۴	۳۱	۱

۶۳- پروانه‌های احداث ساختمان برحسب مورد استفاده‌ی ساختمان در نقاط شهری استان فارس: سال ۱۳۹۵ (دنباله)

شهر	جمع	مسکونی	مسکونی و کارگاه توام	بازرگانی	سایر
کامفیروز.....	۱۰	۹	۱	۰	۰
کره ای.....	۵۷	۵۵	۲	۰	۰
کنارتخته.....	۱۵	۱۴	۰	۰	۱
کوار.....	۱۱۰	۱۰۲	۵	۲	۱
کوپن.....	۱۱	۱۱	۰	۰	۰
کوهنجان.....	۴	۴	۰	۰	۰
گراش.....	۱۵۲	۱۳۷	۴	۵	۶
گله دار.....	۱۱۱	۱۰۰	۷	۴	۰
لار.....	۱۹۸	۱۷۰	۱۰	۱۴	۴
لامرد.....	۳۴۷	۳۰۰	۲۲	۲۱	۴
لپویی.....	۲۹	۲۳	۲	۴	۰
لطیفی.....	۶۶	۶۳	۰	۲	۱
مادر سلیمان.....	۵	۵	۰	۰	۰
مبارک آباددیز.....	۱۲	۱۰	۱	۱	۰
مرودشت.....	۲۶۰	۲۱۶	۳۴	۸	۲
مزایجان.....	۱۵	۱۴	۰	۱	۰
مشکان.....	۳۸	۳۶	۰	۲	۰
مصیری.....	۵۶	۴۶	۲	۸	۰
مهر.....	۹۲	۶۹	۱۲	۷	۴
میان شهر.....	۱۵	۱۳	۰	۲	۰
میمند.....	۸۱	۶۸	۷	۶	۰
نوبندگان.....	۸	۸	۰	۰	۰
نوجین.....	۲۱	۱۹	۰	۲	۰
نودان.....	۵	۴	۰	۰	۱
نورآباد.....	۱۳۳	۱۰۹	۱۳	۱۱	۰
نی ریز.....	۱۴۸	۱۲۷	۵	۱۲	۴
هماشهر.....	۸	۸	۰	۰	۰
وراوی.....	۵۷	۵۲	۱	۲	۲

۶۴- پروانه‌های احداث ساختمان برحسب مورد استفاده‌ی ساختمان در نقاط شهری استان قزوین: سال ۱۳۹۵

شهر	جمع	مسکونی	مسکونی و کارگاه توام	بازرگانی	سایر
استان	۱۹۳۵	۱۶۲۹	۱۷۰	۱۰۷	۲۹
آبگرم.....	۴۰	۳۱	۵	۴	۰
آبیکه.....	۱۰۵	۸۳	۱۳	۵	۴
آوج.....	۵	۵	۰	۰	۰
ارداق.....	۶	۶	۰	۰	۰
اسفرورین.....	۱۸۱	۱۷۷	۰	۴	۰
اقبالیه.....	۶۴	۴۱	۱۶	۴	۳
الوند.....	۱۸۰	۱۳۶	۳۰	۱۴	۰
بوئین زهرا.....	۱۳۸	۱۱۷	۱۶	۳	۲
بیدستان.....	۱۴	۵	۳	۶	۰
تاکستان.....	۱۰۲	۷۴	۱۸	۸	۲
خاکعلی.....	۷	۴	۱	۲	۰
خرمدشت.....	۲۵	۱۵	۱۰	۰	۰
دانسفهان.....	۷۷	۶۷	۳	۶	۱
رازمیان.....	۱۵	۱۴	۱	۰	۰
سگزآباد.....	۶	۶	۰	۰	۰
سیردان.....	۱۵	۱۵	۰	۰	۰
شال.....	۱۷	۱۴	۳	۰	۰
شریفیه.....	۲۲	۱۷	۰	۴	۱
ضیادآباد.....	۳۱	۲۶	۴	۰	۱
قزوین.....	۷۳۶	۶۶۷	۳۲	۲۸	۹
کوهین.....	۴	۴	۰	۰	۰
محمدیه.....	۹۷	۶۶	۹	۱۷	۵
محمودآبادنمونه.....	۱۰	۷	۲	۰	۱
معلم کلايه.....	۹	۹	۰	۰	۰
نرجه.....	۲۹	۲۳	۴	۲	۰

۶۵- پروانه‌های احداث ساختمان برحسب مورد استفاده‌ی ساختمان در نقاط شهری استان قم: سال ۱۳۹۵

شهر	جمع	مسکونی	مسکونی و کارگاه توام	بازرگانی	سایر
استان	۳۳۴۹	۱۷۵۱	۳۹۶	۱۷۸	۳۴
جعفریه	۲۵	۲۲	۳	۰	۰
دستجرد	۲۴	۲۲	۱	۰	۱
سلفچگان	۱۳	۱۳	۰	۰	۰
قم	۲۱۱۱	۱۶۳۳	۲۸۳	۱۷۳	۲۲
قنات	۵۵	۴۷	۷	۱	۰
کهک	۲۱	۱۴	۲	۴	۱

مرکز آمار ایران

۶۶- پروانه‌های احداث ساختمان برحسب مورد استفاده‌ی ساختمان در نقاط شهری استان کردستان: سال ۱۳۹۵

شهر	جمع	مسکونی	مسکونی و کارگاه توام	بازرگانی	سایر
استان	۲۵۵۹	۱۹۸۸	۳۲۸	۱۰۷	۱۳۶
آرمردم.....	۰	۰	۰	۰	۰
اورامان تخت.....	۰	۰	۰	۰	۰
بابارشانی.....	۱۰	۷	۱	۱	۱
بانه.....	۱۲۶	۹۲	۲۴	۹	۱
برده رشه.....	۴	۲	۲	۰	۰
بلبان آباد.....	۵	۵	۰	۰	۰
بوئین سفلی.....	۹	۷	۱	۰	۱
بیجار.....	۶۶	۵۵	۸	۲	۱
پیرتاج.....	۲۰	۱۹	۰	۱	۰
توپ آغاج.....	۸	۸	۰	۰	۰
چنارم.....	۰	۰	۰	۰	۰
دزج.....	۱	۱	۰	۰	۰
دلبران.....	۱۵	۱۴	۱	۰	۰
دهگلان.....	۱۰۹	۸۴	۵	۱۹	۱
دیواندرم.....	۱۶۵	۱۲۵	۳۸	۲	۰
زرینه.....	۱۹	۱۳	۶	۰	۰
سروآباد.....	۱۴	۱۱	۳	۰	۰
سریش آباد.....	۳۳	۲۸	۳	۲	۰
سقز.....	۷۱۳	۵۲۶	۱۷۳	۱۱	۳
سنندج.....	۴۲۳	۳۶۸	۱۴	۳۵	۶
شویشه.....	۱۰	۶	۴	۰	۰
صاحب.....	۱۵	۱۳	۱	۱	۰
قروم.....	۱۷۶	۱۵۲	۱۴	۸	۲
کامیاران.....	۳۳۴	۲۰۱	۱۳	۳	۱۱۷

۶۶- پروانه‌های احداث ساختمان برحسب مورد استفاده‌ی ساختمان در نقاط شهری استان کردستان: سال ۱۳۹۵ (دنباله)

شهر	جمع	مسکونی	مسکونی و کارگاه توام	بازرگانی	سایر
کانی دینار.....	۵۴	۴۸	۶	۰	۰
کانی سور.....	۳	۲	۱	۰	۰
مریوان.....	۱۹۶	۱۷۷	۹	۸	۲
موچش.....	۲۱	۱۵	۱	۴	۱
یاسوکند.....	۱۰	۹	۰	۱	۰

مرکز آمار ایران

۶۷- پروانه‌های احداث ساختمان برحسب مورد استفاده‌ی ساختمان در نقاط شهری استان کرمان: سال ۱۳۹۵

شهر	جمع	مسکونی	مسکونی و کارگاه توام	بازرگانی	سایر
استان	۷۱۶۹	۶۷۷۰	۴۹۶	۵۴۳	۶۰
اختیارآباد.....	۱۰۱	۸۷	۱۲	۲	۰
ارزوئیه.....	۳۴	۳۰	۰	۴	۰
امین شهر.....	۳۴	۳۲	۰	۲	۰
انار.....	۱۲۵	۱۰۵	۱۴	۶	۰
اندوهجرد.....	۰	۰	۰	۰	۰
باغین.....	۲۹	۲۷	۱	۱	۰
بافت.....	۱۸۶	۱۶۲	۱۳	۱۰	۱
بردسیر.....	۱۶۹	۱۴۴	۹	۱۲	۴
بروات.....	۳۷	۲۷	۳	۷	۰
بزنجان.....	۳۷	۳۱	۲	۳	۱
بلورد.....	۷	۷	۰	۰	۰
بلوک.....	۲۰	۱۵	۱	۴	۰
بم.....	۳۱۸	۲۴۹	۱۱	۵۴	۴
بهرمان.....	۵۲	۴۱	۴	۷	۰
پاریز.....	۱۱۳	۱۰۹	۲	۲	۰
جبالبارز.....	۲۵	۲۵	۰	۰	۰
جوپار.....	۸۶	۸۴	۰	۲	۰
جوزم.....	۱۲	۱۲	۰	۰	۰
جیرفت.....	۳۴۶	۳۳۴	۱۱	۱	۰
چترود.....	۴۰	۳۵	۲	۲	۱
خاتون اباد.....	۲۵	۱۶	۳	۶	۰
خانوک.....	۸	۸	۰	۰	۰
خواجو شهر.....	۱۱	۸	۲	۱	۰
خورسند.....	۱۰۳	۱۰۰	۲	۱	۰



مرکز آمار ایران

۶۷- پروانه‌های احداث ساختمان برحسب مورد استفاده‌ی ساختمان در نقاط شهری استان کرمان: سال ۱۳۹۵ (دنباله)

شهر	جمع	مسکونی	مسکونی و کارگاه توام	بازرگانی	سایر
درب بهشت.....	۵۴	۵۱	۱	۲	۰
دشتکار.....	۵	۴	۱	۰	۰
دهج.....	۱۰	۱۰	۰	۰	۰
دوساری.....	۲۸	۲۴	۱	۳	۰
رابر.....	۱۱۵	۹۶	۱۵	۴	۰
راور.....	۷۴	۶۱	۳	۸	۲
راین.....	۳۴	۳۴	۰	۰	۰
رفسنجان.....	۱۱۵۶	۹۵۱	۱۰۴	۹۷	۴
رودبار.....	۲۱۴	۱۸۹	۱۶	۸	۱
ریحان.....	۷	۷	۰	۰	۰
زرنند.....	۴۵۷	۳۷۴	۴۱	۳۷	۵
زنگی آباد.....	۲۶	۲۵	۱	۰	۰
زهکوت.....	۲۷	۱۷	۳	۷	۰
زیدآباد.....	۳۷	۳۳	۲	۲	۰
سیرجان.....	۴۲۶	۳۹۲	۱۴	۱۶	۴
شهداد.....	۷	۷	۰	۰	۰
شهربابک.....	۳۵۱	۲۸۷	۳۰	۲۴	۱۰
صفائیه.....	۴	۴	۰	۰	۰
عنبرآباد.....	۲۱۱	۱۷۹	۲۱	۱۱	۰
فاریاب.....	۹۵	۷۹	۱۲	۴	۰
فهرج.....	۴۱	۳۵	۱	۵	۰
قلعه گنج.....	۵۵	۴۹	۴	۲	۰
کاظم آباد.....	۱۴	۱۱	۰	۳	۰
کرمان.....	۱۴۲۲	۱۲۲۵	۶۳	۱۱۹	۱۵
کشکوئیه.....	۴۹	۴۳	۱	۵	۰

۶۷- پروانه‌های احداث ساختمان برحسب مورد استفاده‌ی ساختمان در نقاط شهری استان کرمان: سال ۱۳۹۵ (دنباله)

شهر	جمع	مسکونی	مسکونی و کارگاه توام	بازرگانی	سایر
کهنوج.....	۱۶۴	۱۴۷	۱۳	۴	۰
کوهینان.....	۳۸	۳۵	۱	۱	۱
کیانشهر.....	۱۵	۱۳	۰	۲	۰
گلیاف.....	۳۱	۲۸	۳	۰	۰
گلزار.....	۲۵	۲۳	۱	۱	۰
گنبدکی.....	۱۴	۱۴	۰	۰	۰
لاله زار.....	۲۲	۲۰	۰	۲	۰
ماهان.....	۹۸	۹۰	۲	۴	۲
محمدآباد.....	۷۹	۶۳	۱۰	۵	۱
محمی آباد.....	۱۵	۱۴	۰	۱	۰
مردهک.....	۷	۶	۰	۱	۰
مس سرچشمه.....	۰	۰	۰	۰	۰
منوجان.....	۸۹	۶۶	۱۴	۹	۰
نجف شهر.....	۲۱۱	۱۷۷	۱۴	۱۶	۴
نرماشیر.....	۵۹	۵۵	۰	۴	۰
نظام شهر.....	۶	۶	۰	۰	۰
نگار.....	۲۴	۱۵	۸	۱	۰
نودژ.....	۲۸	۲۶	۱	۱	۰
هجدک.....	۰	۰	۰	۰	۰
هماشهر.....	۴۲	۳۹	۲	۱	۰
هنزا.....	۱۴	۱۲	۱	۱	۰
یزدان شهر.....	۵۱	۴۶	۰	۵	۰

مرکز آمار ایران

۶۸- پروانه‌های احداث ساختمان برحسب مورد استفاده‌ی ساختمان در نقاط شهری استان کرمانشاه: سال ۱۳۹۵

شهر	جمع	مسکونی	مسکونی و کارگاه توام	بازرگانی	سایر
استان	۲۰۱۳	۱۷۳۶	۱۰۲	۱۵۶	۱۹
ازگله	۸	۸	۰	۰	۰
اسلام آبادغرب	۱۷۴	۱۴۳	۱۳	۱۵	۳
بانوره	۸	۸	۰	۰	۰
باینگان	۲	۱	۱	۰	۰
بیستون	۵	۵	۰	۰	۰
پاوه	۳۴	۳۲	۱	۱	۰
تازه آباد	۳۴	۲۶	۳	۳	۲
جوانرود	۱۲۷	۱۲۶	۱	۰	۰
حمیل	۱۳	۱۱	۲	۰	۰
رباط	۰	۰	۰	۰	۰
روانسر	۷۶	۶۱	۵	۱۰	۰
ریجاب	۴	۳	۱	۰	۰
سرپل ذهاب	۱۹۹	۱۵۵	۲۰	۲۲	۲
سرمست	۱۱	۱۰	۰	۱	۰
سطر	۰	۰	۰	۰	۰
سنقر	۸۷	۸۱	۲	۳	۱
سومار	۰	۰	۰	۰	۰
شاهو	۱۵	۱۵	۰	۰	۰
صحنه	۱۰۴	۷۹	۷	۱۱	۷
قصرشیرین	۵۴	۴۸	۱	۵	۰
کرمانشاه	۷۷۱	۶۸۰	۳۱	۵۷	۳
کرنده	۱۹	۱۶	۱	۲	۰
کنگاور	۹۱	۸۸	۰	۲	۱
کوزران	۲۳	۲۰	۲	۱	۰

۶۸- پروانه‌های احداث ساختمان برحسب مورد استفاده‌ی ساختمان در نقاط شهری استان کرمانشاه: سال ۱۳۹۵ (دنباله)

شهر	جمع	مسکونی	مسکونی و کارگاه توام	بازرگانی	سایر
گهوارم.....	۱۲	۱۰	۲	۰	۰
گودین.....	۱	۱	۰	۰	۰
گیلانغرب.....	۸۲	۵۷	۵	۲۰	۰
میان راهان.....	۴	۲	۲	۰	۰
نودشه.....	۸	۸	۰	۰	۰
نوسود.....	۳	۳	۰	۰	۰
هرسین.....	۴۴	۳۹	۲	۳	۰
هلشی.....	۰	۰	۰	۰	۰

مرکز آمار ایران

۶۹- پروانه‌های احداث ساختمان برحسب مورد استفاده‌ی ساختمان در نقاط شهری استان کهگیلویه و بویراحمد:

سال ۱۳۹۵

شهر	جمع	مسکونی	مسکونی و کارگاه توام	بازرگانی	سایر
استان	۱۳۷۷	۱۰۹۳	۶۵	۱۱۰	۹
باشت	۸۰	۷۳	۱	۶	۰
پاتوم	۲۷	۲۷	۰	۰	۰
چرام	۸۲	۸۱	۰	۱	۰
چیتاب	۸	۸	۰	۰	۰
دهدشت	۳۱	۲۶	۲	۳	۰
دوگنبدان	۲۶۹	۲۴۹	۰	۱۷	۳
دیشموک	۴۵	۳۷	۱	۷	۰
سرفاریاب	۱۰	۸	۱	۱	۰
سوق	۳۱	۳۱	۰	۰	۰
سی سخت	۴۰	۳۲	۸	۰	۰
قلعه رئیسی	۶	۶	۰	۰	۰
گراب سفلی	۳	۱	۲	۰	۰
لندم	۸۳	۷۹	۲	۲	۰
لیکک	۱۲۳	۸۹	۵	۲۹	۰
مادوان	۲۱	۲۱	۰	۰	۰
مارگون	۱۹	۱۳	۰	۶	۰
یاسوج	۳۹۹	۳۱۲	۴۳	۲۸	۶

مرکز آمار ایران

۷۰- پروانه‌های احداث ساختمان برحسب مورد استفاده‌ی ساختمان در نقاط شهری استان گلستان: سال ۱۳۹۵

شهر	جمع	مسکونی	مسکونی و کارگاه توام	بازرگانی	سایر
استان	۱۷۹۲	۱۳۸۰	۲۶۰	۱۱۶	۳۶
آزادشهر.....	۷۶	۶۸	۴	۴	۰
آق قلا.....	۶۶	۳۸	۱۷	۷	۴
انبارآلوم.....	۱	۱	۰	۰	۰
اینچه برون.....	۳۲	۲۹	۳	۰	۰
بندر ترکمن.....	۱۰۸	۸۹	۱۵	۱	۳
بندرگز.....	۴۰	۳۳	۳	۳	۱
تاتارعلیا.....	۰	۰	۰	۰	۰
جلین.....	۱۰	۸	۱	۰	۱
خان بین.....	۲۲	۱۳	۹	۰	۰
دلند.....	۷	۷	۰	۰	۰
رامیان.....	۲۱	۱۷	۱	۱	۲
سرخنکلاته.....	۱۵	۸	۴	۲	۱
سنگدوین.....	۴۲	۳۴	۸	۰	۰
سیمین شهر.....	۳۶	۲۸	۶	۲	۰
علی آباد.....	۱۲۲	۹۹	۱۴	۷	۲
فاضل آباد.....	۴۷	۳۶	۴	۶	۱
فراغی.....	۱۰	۷	۱	۲	۰
کردکوی.....	۷۵	۶۷	۰	۶	۲
کاله.....	۳۸	۲۷	۵	۵	۱
گالیکش.....	۷۲	۵۳	۱۳	۴	۲
گرگان.....	۳۵۴	۲۶۱	۴۶	۴۲	۵
گمیش تپه.....	۷۹	۶۷	۹	۱	۲
گنبد کاووس.....	۳۷۹	۲۸۱	۷۴	۲۰	۴
مراوه.....	۶۳	۵۱	۱۱	۰	۱

۷۰- پروانه‌های احداث ساختمان برحسب مورد استفاده‌ی ساختمان در نقاط شهری استان گلستان: سال ۱۳۹۵ (دنباله)

شهر	جمع	مسکونی	مسکونی و کارگاه توام	بازرگانی	سایر
مزرعه.....	۹	۸	۰	۱	۰
مینودشت.....	۳۲	۲۳	۷	۰	۲
نگین شهر.....	۱۴	۱۲	۲	۰	۰
نوده خاندوز.....	۱۲	۹	۲	۱	۰
نوکنده.....	۱۰	۶	۱	۱	۲

مرکز آمار ایران

۷۱- پروانه‌های احداث ساختمان برحسب مورد استفاده‌ی ساختمان در نقاط شهری استان گیلان: سال ۱۳۹۵

شهر	جمع	مسکونی	مسکونی و کارگاه توام	بازرگانی	سایر
استان	۴۲۵۵	۳۶۰۹	۴۴۶	۱۱۷	۱۳
آستارا.....	۹۳	۷۰	۱۷	۵	۱
آستانه اشرفیه.....	۱۰۶	۸۲	۲۰	۱	۳
احمدسرگوراب.....	۲۰	۱۸	۱	۱	۰
اسالم.....	۶۶	۵۷	۷	۲	۰
اطاقور.....	۲۶	۲۲	۲	۲	۰
املش.....	۱۲۵	۱۰۳	۱۲	۱۰	۰
بازار جمعه.....	۲۵	۱۳	۶	۶	۰
بره سر.....	۱۱	۱۰	۱	۰	۰
بندرانزلی.....	۱۳۰	۱۱۴	۷	۹	۰
پره سر.....	۳۴	۳۴	۰	۰	۰
توتکابن.....	۱۴	۱۱	۳	۰	۰
چیرنده.....	۱۱	۶	۰	۳	۲
چابکسر.....	۵۰	۴۴	۵	۱	۰
چاف و چمخاله.....	۳۷۶	۳۵۵	۱۱	۱۰	۰
چوبر.....	۷	۷	۰	۰	۰
حویق.....	۱۱	۱۱	۰	۰	۰
خشکبیجار.....	۳۶	۳۰	۱	۵	۰
خمام.....	۳۳	۲۶	۴	۳	۰
دیلمان.....	۶۳	۵۰	۷	۶	۰
رانکوه.....	۲۹	۲۱	۸	۰	۰
رحیم آباد.....	۱۱۵	۱۰۰	۱۰	۵	۰
رستم آباد.....	۴۷	۴۵	۲	۰	۰
رشت.....	۹۶۳	۸۷۷	۵۰	۳۲	۴
رضوانشهر.....	۹۹	۹۰	۷	۲	۰



مرکز آمار ایران

۷۱- پروانه‌های احداث ساختمان برحسب مورد استفاده‌ی ساختمان در نقاط شهری استان گیلان: سال ۱۳۹۵ (دنباله)

شهر	جمع	مسکونی	مسکونی و کارگاه توام	بازرگانی	سایر
رودبار.....	۱۸	۱۳	۰	۵	۰
رودبنه.....	۴۲	۳۴	۴	۴	۰
رودسر.....	۱۳۹	۹۲	۳۷	۱۰	۰
سنگر.....	۹۹	۸۰	۹	۱۰	۰
سیاهکل.....	۱۱۶	۹۶	۲۰	۰	۰
شفت.....	۲۹	۲۵	۲	۲	۰
شلمان.....	۳۵	۲۷	۴	۲	۲
صومعه سرا.....	۱۱۸	۹۳	۲۳	۲	۰
فومن.....	۸۶	۷۵	۸	۳	۰
کلاچای.....	۴۴	۳۵	۶	۳	۰
کوچصفهان.....	۴۶	۴۰	۵	۱	۰
کومله.....	۵۹	۵۰	۸	۱	۰
کیاشهر.....	۸۸	۸۴	۴	۰	۰
گوراب زرمیخ.....	۱۸	۱۷	۱	۰	۰
لاهیجان.....	۲۳۴	۱۸۹	۴۰	۵	۰
لشت نشاء.....	۶۸	۵۷	۶	۵	۰
لنگرود.....	۱۸۶	۱۵۴	۲۵	۷	۰
لوشان.....	۲۲	۱۷	۲	۳	۰
لولمان.....	۱۶	۱۵	۰	۱	۰
لوندویل.....	۳۸	۲۸	۱۰	۰	۰
لیسار.....	۳۴	۲۰	۸	۶	۰
ماسال.....	۵۳	۴۱	۸	۳	۱
ماسوله.....	۲	۲	۰	۰	۰
ماکلوان.....	۴۲	۳۳	۶	۳	۰
مرجقل.....	۱۲	۶	۵	۱	۰
منجیل.....	۱۶	۱۰	۲	۴	۰
هشتپر (تالش).....	۸۴	۵۹	۲۲	۳	۰
واچارگاه.....	۲۱	۲۱	۰	۰	۰

۷۲- پروانه‌های احداث ساختمان برحسب مورد استفاده‌ی ساختمان در نقاط شهری استان لرستان: سال ۱۳۹۵

شهر	جمع	مسکونی	مسکونی و کارگاه توام	بازرگانی	سایر
استان	۱۹۲۹	۱۶۹۷	۱۱۲	۱۰۵	۱۵
ازنا.....	۱۲۸	۱۱۶	۵	۵	۲
اشترینان.....	۱۱	۱۰	۰	۱	۰
الشتر.....	۸۸	۷۱	۱۲	۵	۰
الیگودرز.....	۱۲۶	۱۰۰	۱۹	۵	۲
بروجرد.....	۳۵۷	۳۱۳	۵	۳۴	۵
بیران شهر.....	۷	۳	۰	۴	۰
پلدختر.....	۵۹	۵۷	۰	۲	۰
چالانچولان.....	۱۷	۱۱	۲	۴	۰
چقابل.....	۴۲	۴۲	۰	۰	۰
خرم آباد.....	۴۴۵	۳۸۷	۳۳	۲۴	۱
درب گنبد.....	۳	۳	۰	۰	۰
دورود.....	۹۱	۹۰	۰	۰	۱
زاغه.....	۰	۰	۰	۰	۰
سپیددشت.....	۹	۹	۰	۰	۰
سراب دورم.....	۱۳	۶	۱	۵	۱
شول آباد.....	۸	۸	۰	۰	۰
فیروزآباد.....	۸	۶	۱	۱	۰
کوهدشت.....	۱۴۴	۱۲۳	۱۶	۵	۰
کوهنانی.....	۱۱۴	۱۱۴	۰	۰	۰
گراب.....	۳۲	۲۸	۴	۰	۰
معمولان.....	۴۶	۴۶	۰	۰	۰
مومن آباد.....	۱۸	۱۴	۲	۱	۱
نورآباد.....	۱۴۶	۱۲۷	۱۲	۵	۲
هفت چشمه.....	۰	۰	۰	۰	۰
ویسیان.....	۱۷	۱۳	۰	۴	۰

مرکز آمار ایران

۷۳- پروانه‌های احداث ساختمان برحسب مورد استفاده‌ی ساختمان در نقاط شهری استان مازندران: سال ۱۳۹۵

شهر	جمع	مسکونی	مسکونی و کارگاه توام	بازرگانی	سایر
استان	۴۳۷۶	۳۷۸۳	۳۲۵	۲۴۰	۲۶
آلاشت	۸	۶	۱	۰	۱
آمل	۵۴۱	۵۱۰	۲۵	۴	۲
ارطه	۱۲	۱۰	۲	۰	۰
امامزاده عبدالله	۲۶	۲۱	۳	۱	۱
امیرکلا	۹۲	۵۶	۱۷	۱۶	۳
ایزدشهر	۵۶	۴۵	۵	۶	۰
بابل	۴۳۰	۳۷۲	۳۶	۲۱	۱
بابلسر	۷۱	۶۳	۲	۶	۰
بدله	۱۲	۱۱	۱	۰	۰
بهشهر	۱۴۴	۱۰۸	۱۸	۱۶	۲
بهنمیر	۳۷	۳۰	۲	۵	۰
پایین هولار	۰	۰	۰	۰	۰
پل سفید	۱۹	۱۷	۲	۰	۰
پول	۴	۴	۰	۰	۰
تنکابن	۹۹	۷۸	۱۳	۵	۳
جویبار	۸۳	۶۲	۱۲	۹	۰
چالوس	۲۰۴	۱۹۴	۳	۷	۰
چمستان	۵۶	۳۵	۱۱	۱۰	۰
خرم آباد	۱۶	۹	۵	۲	۰
خلیل شهر	۶	۵	۱	۰	۰
خوش رودیی	۲۰	۱۳	۲	۵	۰
دابودشت	۳۸	۱۸	۶	۱۰	۴
رامسر	۱۲۹	۱۰۹	۱۲	۸	۰
رستمکلا	۴۷	۲۸	۱۶	۳	۰



مرکز آمار ایران

۷۳- پروانه‌های احداث ساختمان برحسب مورد استفاده‌ی ساختمان در نقاط شهری استان مازندران: سال ۱۳۹۵ (دنباله)

شهر	جمع	مسکونی	مسکونی و کارگاه توام	بازرگانی	سایر
رویان.....	۴۵	۳۴	۵	۶	۰
رینه.....	۳۴	۳۳	۱	۰	۰
زرگر محله.....	۶	۳	۱	۲	۰
زیرآب.....	۴۲	۴۱	۰	۱	۰
ساری.....	۳۸۱	۲۹۹	۴۹	۳۱	۲
سرخرود.....	۲۷	۲۵	۰	۰	۲
سلمان شهر.....	۲۷	۲۶	۱	۰	۰
سورک.....	۱	۱	۰	۰	۰
شیرگاه.....	۴۴	۴۱	۲	۰	۱
شیرود.....	۹۱	۸۶	۵	۰	۰
عباس آباد.....	۱۸	۱۷	۰	۱	۰
فریدونکنار.....	۲۹	۲۲	۱	۶	۰
فریم.....	۱	۱	۰	۰	۰
قائم شهر.....	۳۲۷	۳۲۵	۰	۲	۰
کتالم و سادات شهر.....	۱۱۹	۱۰۸	۷	۴	۰
کوهی خیل.....	۱۳	۸	۴	۱	۰
کیاسر.....	۰	۰	۰	۰	۰
کجور.....	۰	۰	۰	۰	۰
کلارآباد.....	۸۲	۷۷	۰	۵	۰
کلاردشت.....	۱۵۸	۱۵۱	۷	۰	۰
کیاکلا.....	۴۰	۳۵	۱	۳	۱
گتاب.....	۵۰	۴۲	۵	۳	۰
گزنک.....	۵	۵	۰	۰	۰
گلوگاه بندپی.....	۵۷	۴۰	۸	۹	۰
گلوگاه.....	۱۱	۸	۲	۱	۰



مرکز آمار ایران

۷۳- پروانه‌های احداث ساختمان برحسب مورد استفاده‌ی ساختمان در نقاط شهری استان مازندران: سال ۱۳۹۵ (دنباله)

شهر	جمع	مسکونی	مسکونی و کارگاه توام	بازرگانی	سایر
محمودآباد.....	۶۳	۵۷	۳	۳	۰
مرزن آباد.....	۱۰	۸	۲	۰	۰
مرزیکلا.....	۰	۰	۰	۰	۰
نشتارود.....	۱۶	۱۲	۰	۳	۱
نکا.....	۱۰۷	۱۰۵	۰	۲	۰
نور.....	۸۰	۶۵	۱۰	۳	۲
نوشهر.....	۱۴۳	۱۲۵	۸	۱۰	۰
هادی شهر.....	۵۷	۴۸	۳	۶	۰
هچیرود.....	۱۴۰	۱۳۱	۵	۴	۰

مرکز آمار ایران

۷۴- پروانه‌های احداث ساختمان برحسب مورد استفاده‌ی ساختمان در نقاط شهری استان مرکزی: سال ۱۳۹۵

شهر	جمع	مسکونی	مسکونی و کارگاه توام	بازرگانی	سایر
استان	۱۸۸۵	۱۵۱۷	۱۸۲	۱۴۶	۴۰
آستانه.....	۲۰	۱۷	۳	۰	۰
آشتیان.....	۶۸	۵۷	۵	۳	۳
آوم.....	۱۰	۴	۱	۵	۰
اراک.....	۵۷۳	۴۶۸	۷۸	۲۳	۴
پرندک.....	۲	۱	۰	۱	۰
تفرش.....	۶۳	۴۷	۴	۱۱	۱
تورم.....	۸	۸	۰	۰	۰
جاورسیان.....	۲۴	۲۲	۲	۰	۰
خشکرد.....	۲۳	۲۰	۳	۰	۰
خمین.....	۱۶۹	۱۴۱	۳	۲۴	۱
خنجین.....	۹	۹	۰	۰	۰
خنداب.....	۱	۱	۰	۰	۰
داودآباد.....	۲	۱	۰	۰	۱
دلیجان.....	۱۰۷	۸۶	۹	۴	۸
رازقان.....	۱	۱	۰	۰	۰
زاویه.....	۲۹	۲۸	۱	۰	۰
ساروق.....	۱۱	۱۱	۰	۰	۰
ساوم.....	۲۲۱	۱۸۰	۱۸	۲۱	۲
شازند.....	۵۱	۳۹	۸	۴	۰
شهباز.....	۲۳	۲۲	۰	۰	۱
غرق آباد.....	۳۲	۲۸	۳	۱	۰
فرمهین.....	۴۳	۳۴	۳	۶	۰
قورچی باشی.....	۳	۲	۱	۰	۰
کارچان.....	۱۰	۸	۲	۰	۰



مرکز آمار ایران

۷۴- پروانه‌های احداث ساختمان برحسب مورد استفاده‌ی ساختمان در نقاط شهری استان مرکزی: سال ۱۳۹۵ (دنباله)

شهر	جمع	مسکونی	مسکونی و کارگاه توام	بازرگانی	سایر
کمیجان.....	۴۹	۳۶	۱۱	۲	۰
مامونیه.....	۱۰۵	۸۴	۱۳	۷	۱
محلات.....	۱۱۲	۹۲	۰	۷	۱۳
مهاجران.....	۲۹	۵	۱	۲۲	۱
میلاگرد.....	۲۰	۱۳	۷	۰	۰
نراق.....	۵	۴	۰	۰	۱
نوبران.....	۲۹	۲۴	۳	۲	۰
نیمور.....	۱۹	۱۰	۳	۳	۳
هندودر.....	۱۴	۱۴	۰	۰	۰

مرکز آمار ایران

۷۵- پروانه‌های احداث ساختمان برحسب مورد استفاده‌ی ساختمان در نقاط شهری استان هرمزگان: سال ۱۳۹۵

شهر	جمع	مسکونی	مسکونی و کارگاه توام	بازرگانی	سایر
استان	۱۹۸۵	۱۵۸۷	۱۷۵	۱۹۷	۲۶
ابوموسی	۲	۰	۰	۲	۰
بستک	۸۱	۶۸	۱	۸	۴
بندر جاسک	۱۱۹	۹۲	۱۵	۱۱	۱
بندر عباس	۴۴۹	۳۱۷	۸۱	۴۳	۸
بندر لنگه	۵۴	۴۲	۷	۴	۱
بیگانه	۱۶	۱۳	۱	۲	۰
پارسیان	۷۸	۶۷	۶	۵	۰
تازیان پایین	۴۳	۳۰	۱	۱۰	۲
تخت	۱۰	۱۰	۰	۰	۰
تیورور	۳	۳	۰	۰	۰
جناح	۵۲	۵۰	۱	۱	۰
چارک	۱۸	۱۵	۲	۱	۰
حاجی اباد	۷۰	۳۶	۱	۳۱	۲
خمیر	۳۱	۲۰	۴	۷	۰
درگهان	۳	۳	۰	۰	۰
دشتی	۳۷	۳۵	۲	۰	۰
دهبارز	۱۶۶	۱۴۷	۳	۱۵	۱
رویدر	۳۵	۳۱	۰	۳	۱
زیارتعلی	۳۷	۲۳	۰	۱۴	۰
سردشت	۸	۶	۱	۱	۰
سرگز	۶	۴	۰	۱	۱
سندرک	۱۸	۱۶	۰	۲	۰
سوزا	۰	۰	۰	۰	۰
سیریک	۱۹	۱۸	۱	۰	۰



۷۵- پروانه‌های احداث ساختمان برحسب مورد استفاده‌ی ساختمان در نقاط شهری استان هرمزگان: سال ۱۳۹۵ (دنباله)

شهر	جمع	مسکونی	مسکونی و کارگاه توام	بازرگانی	سایر
فارغان.....	۲۳	۲۱	۰	۲	۰
فین.....	۵۳	۵۲	۰	۱	۰
قشم.....	۲۴	۶	۱۱	۷	۰
قلعه قاضی.....	۳۵	۲۶	۷	۲	۰
کنگ.....	۳۶	۲۹	۲	۵	۰
کوشکنار.....	۵۷	۵۵	۰	۱	۱
کیش.....	۰	۰	۰	۰	۰
کوهستک.....	۶	۵	۱	۰	۰
گروک.....	۲۷	۲۶	۰	۰	۱
گوهران.....	۰	۰	۰	۰	۰
لمزان.....	۱۱	۵	۴	۱	۱
میناب.....	۳۳۹	۲۹۱	۲۳	۱۳	۲
هرمز.....	۳	۳	۰	۰	۰
هشتبندی.....	۲۶	۲۲	۰	۴	۰

مرکز آمار ایران

۷۶- پروانه‌های احداث ساختمان برحسب مورد استفاده‌ی ساختمان در نقاط شهری استان همدان: سال ۱۳۹۵

شهر	جمع	مسکونی	مسکونی و کارگاه توام	بازرگانی	سایر
استان	۱۶۹۳	۱۳۹۵	۱۶۸	۱۰۱	۲۹
آجین	۵	۳	۰	۲	۰
ازدریان	۱۱	۱۰	۰	۱	۰
اسدآباد	۴۹	۴۴	۱	۳	۱
برزول	۷	۷	۰	۰	۰
بهار	۴۹	۴۳	۱	۵	۰
تویسرکان	۷۱	۵۰	۱۷	۳	۱
جورقان	۹	۹	۰	۰	۰
جوکار	۱۵	۱۱	۲	۱	۱
دمق	۱۸	۱۱	۴	۲	۱
رزن	۷۲	۵۸	۵	۶	۳
زنگنه	۱۵	۷	۲	۶	۰
سامن	۲۳	۲۰	۲	۰	۱
سرکان	۸	۵	۲	۱	۰
شیرین سو	۷	۵	۲	۰	۰
صالح آباد	۲۳	۱۷	۳	۳	۰
فامنین	۸۹	۸۵	۰	۳	۱
فرسفج	۳	۲	۰	۱	۰
فیروزان	۵۱	۴۱	۹	۰	۱
قروه درجزین	۵۲	۳۵	۱۱	۴	۲
قهاوند	۱	۱	۰	۰	۰
کبودرآهنگ	۸۸	۶۸	۱۴	۶	۰
گل تپه	۱۶	۱۲	۳	۱	۰
گیان	۲۸	۲۲	۶	۰	۰
لالجین	۱۰۳	۷۵	۲۰	۷	۱
مریانج	۶۶	۴۹	۱	۵	۱۱
ملایر	۱۴۲	۱۱۳	۲۲	۵	۲
مهاجران	۱۷	۱۷	۰	۰	۰
نهاوند	۱۰۴	۹۵	۶	۳	۰
همدان	۵۵۱	۴۸۰	۳۵	۳۳	۳

۷۷- پروانه‌های احداث ساختمان برحسب مورد استفاده‌ی ساختمان در نقاط شهری استان یزد: سال ۱۳۹۵

شهر	جمع	مسکونی	مسکونی و کارگاه توام	بازرگانی	سایر
استان	۱۷۵۰	۱۵۰۶	۵۹	۱۷۳	۱۲
ابركوم.....	۲۱	۱۹	۰	۱	۱
احمدآباد.....	۳۲	۲۶	۴	۱	۱
اردكان.....	۲۶۶	۲۴۰	۳	۲۳	۰
اشكذر.....	۳۷	۳۴	۰	۲	۱
بافق.....	۲۰۸	۱۷۶	۸	۲۳	۱
بفروبيه.....	۷۷	۷۷	۰	۰	۰
بهاباد.....	۹۶	۸۰	۱	۱۵	۰
تفت.....	۵۰	۴۷	۰	۳	۰
حميديا.....	۱۸	۱۲	۰	۶	۰
خضراآباد.....	۰	۰	۰	۰	۰
زارچ.....	۴۹	۳۷	۵	۵	۲
شاهديه.....	۱۰	۱۰	۰	۰	۰
عقدا.....	۳	۳	۰	۰	۰
مروست.....	۲۸	۲۲	۰	۵	۱
مهردشت.....	۳	۳	۰	۰	۰
مهريز.....	۱۰	۴	۰	۵	۱
ميبد.....	۴۸۴	۴۳۲	۵	۴۷	۰
ندوشن.....	۱	۱	۰	۰	۰
نير.....	۲	۱	۰	۰	۱
هرات.....	۱۷	۱۶	۰	۱	۰
يزد.....	۳۳۸	۲۶۶	۳۳	۳۶	۳

مرکز آمار ایران

۷۸- پروانه‌های احداث ساختمان برحسب نوع اسکلت و مصالح عمده‌ی به‌کار رفته در ساختمان در نقاط شهری استان آذربایجان شرقی: سال ۱۳۹۵

شهر	جمع	اسکلت فلزی	بتون آرمه	سایر			سایر
				جمع	آجر و آهن	آجر و چوب	
استان	۴۶۶۰	۲۷۷	۴۱۹۸	۱۸۵	۱۸۳	۰	۳
آبش احمد.....	۲۸	۱۰	۱۰	۸	۸	۰	۰
آذرشهر.....	۷۱	۸	۶۳	۰	۰	۰	۰
آقکند.....	۲۰	۰	۲۰	۰	۰	۰	۰
اچچی.....	۱۷	۰	۱۷	۰	۰	۰	۰
اسکو.....	۴۴	۳	۴۰	۱	۱	۰	۰
اهر.....	۱۶۷	۱۰	۱۵۷	۰	۰	۰	۰
ایلخچی.....	۸۵	۴	۴۱	۴۰	۳۹	۰	۱
باسمنج.....	۱۴	۴	۱۰	۰	۰	۰	۰
بخشایش.....	۳۰	۴	۱۹	۷	۷	۰	۰
بستان آباد.....	۶۷	۴	۶۳	۰	۰	۰	۰
بناب.....	۱۳۰	۴	۱۲۶	۰	۰	۰	۰
بناب مرند.....	۳	۰	۳	۰	۰	۰	۰
تبریز.....	۱۷۰۵	۸۵	۱۶۲۰	۰	۰	۰	۰
ترک.....	۱۶	۰	۱۶	۰	۰	۰	۰
ترکمانچای.....	۲۳	۰	۲۳	۰	۰	۰	۰
تسوج.....	۴۶	۰	۲۱	۲۵	۲۵	۰	۰
تیکمه داش.....	۱۴	۱	۱۳	۰	۰	۰	۰
تیمورلو.....	۱۷	۰	۱۲	۵	۵	۰	۰
جلفا.....	۴۴	۲	۴۲	۰	۰	۰	۰
جوان قلعه.....	۷	۰	۱	۶	۵	۰	۱
خاروانا.....	۲	۰	۰	۲	۲	۰	۰
خامنه.....	۲۲	۲	۲۰	۰	۰	۰	۰
خداجو(خراجو).....	۸	۰	۸	۰	۰	۰	۰
خسروشام.....	۹۰	۷	۶۹	۱۴	۱۴	۰	۰
خمارلو.....	۳۰	۱	۲۳	۶	۶	۰	۰
خواجه.....	۲	۱	۱	۰	۰	۰	۰
دوزدوزان.....	۹	۰	۹	۰	۰	۰	۰
زرنق.....	۲۰	۱	۱۷	۲	۲	۰	۰
زنوز.....	۹	۰	۹	۰	۰	۰	۰



۷۸- پروانه‌های احداث ساختمان برحسب نوع اسکلت و مصالح عمده‌ی به‌کار رفته در ساختمان در نقاط شهری استان آذربایجان شرقی: سال ۱۳۹۵ (دنباله)

شهر	جمع	اسکلت فلزی	بتون آرمه	سایر			
				جمع	آجر و آهن	آجر و چوب	بلوک سیمانی
سراب.....	۱۳۰	۱۱	۱۱۹	۰	۰	۰	۰
سردرود.....	۶۴	۳۳	۳۱	۰	۰	۰	۰
سهند.....	۹۵	۲	۹۳	۰	۰	۰	۰
سیس.....	۱۷	۲	۱۵	۰	۰	۰	۰
سیه رود.....	۱۱	۰	۶	۵	۵	۰	۰
شبستر.....	۴۷	۱	۴۶	۰	۰	۰	۰
شربیان.....	۷	۱	۵	۱	۱	۰	۰
شرفخانه.....	۲۲	۰	۱۶	۶	۶	۰	۰
شندآباد.....	۱۱	۰	۱۱	۰	۰	۰	۰
صوفیان.....	۲۴	۱	۲۳	۰	۰	۰	۰
عجب شیر.....	۳۵۱	۳۰	۳۲۰	۱	۱	۰	۰
قره آغاج.....	۲۹	۲	۲۷	۰	۰	۰	۰
کشکسرای.....	۱۲	۱	۸	۳	۳	۰	۰
کلوانق.....	۲۵	۱	۲۴	۰	۰	۰	۰
کلیبر.....	۴۵	۵	۳۴	۶	۶	۰	۰
کوزه کنان.....	۲۶	۱	۲۵	۰	۰	۰	۰
گوگان.....	۲۳	۱	۲۱	۱	۱	۰	۰
لیلان.....	۴۰	۰	۴۰	۰	۰	۰	۰
مبارک شهر.....	۲۲	۰	۲۲	۰	۰	۰	۰
مراغه.....	۲۴۴	۰	۲۴۴	۰	۰	۰	۰
مرند.....	۸۰	۷	۷۱	۲	۲	۰	۰
ملکان.....	۱۵۳	۱	۱۵۲	۰	۰	۰	۰
ممقان.....	۲۴	۱	۲۳	۰	۰	۰	۰
مهربان.....	۳۱	۸	۲۰	۳	۳	۰	۰
میانه.....	۱۴۱	۸	۱۳۳	۰	۰	۰	۰
نظرکهریزی.....	۷	۰	۷	۰	۰	۰	۰
هادیشهر.....	۸۱	۰	۸۱	۰	۰	۰	۰
هریس.....	۳۶	۴	۱۷	۱۵	۱۵	۰	۰
هشترود.....	۴۴	۵	۳۹	۰	۰	۰	۰
هوراند.....	۳۱	۰	۸	۲۳	۲۳	۰	۰

۷۸- پروانه‌های احداث ساختمان برحسب نوع اسکلت و مصالح عمده‌ی به‌کار رفته در ساختمان در نقاط شهری استان آذربایجان شرقی: سال ۱۳۹۵ (دنباله)

شهر	جمع	اسکلت فلزی	بتون آرمه	سایر				
				جمع	آجر و آهن	آجر و چوب	بلوک سیمانی	سایر
وایقان.....	۱۵	۰	۱۵	۰	۰	۰	۰	۰
ورزقان.....	۲۶	۰	۲۶	۰	۰	۰	۰	۰
یامچی.....	۶	۰	۳	۳	۰	۰	۰	۰

مرکز آمار ایران

۷۹- پروانه‌های احداث ساختمان برحسب نوع اسکلت و مصالح عمده‌ی به‌کار رفته در ساختمان در نقاط شهری استان آذربایجان غربی: سال ۱۳۹۵

شهر	جمع	اسکلت فلزی	بتون آرمه	سایر				
				جمع	آجر و آهن	آجر و چوب	بلوک سیمانی	سایر
استان	۵۵۲۰	۱۷۷	۳۸۸۸	۷۵۵	۷۵۱	۲	۲	۰
آواجیق	۵	۱	۱	۳	۳	۰	۰	۰
ارومیه	۱۷۰۸	۴۹	۱۳۷۲	۲۸۷	۲۸۶	۱	۰	۰
اشنویه	۱۰۵	۳۱	۴۷	۲۷	۲۶	۱	۰	۰
ابواوغلی	۹	۳	۲	۴	۴	۰	۰	۰
باروق	۲۳	۱	۱۲	۱۰	۱۰	۰	۰	۰
بازرگان	۶۰	۱۴	۴۶	۰	۰	۰	۰	۰
بوکان	۶۱۵	۳۸	۵۷۳	۴	۴	۰	۰	۰
پلدشت	۹۵	۹۴	۱	۰	۰	۰	۰	۰
پیرانشهر	۱۹۴	۳	۱۹۱	۰	۰	۰	۰	۰
تازه شهر	۷	۱	۴	۲	۲	۰	۰	۰
تکاب	۲۲۱	۳۳	۱۸۴	۴	۴	۰	۰	۰
چهاربرج	۸۹	۴	۵۹	۲۶	۲۶	۰	۰	۰
خلیفان	۱	۰	۰	۱	۱	۰	۰	۰
خوی	۴۳۲	۱۲۹	۳۰۳	۰	۰	۰	۰	۰
دیزج دیز	۳۸	۱۰	۱۴	۱۴	۱۴	۰	۰	۰
ربط	۴۶	۱	۲۶	۱۹	۱۹	۰	۰	۰
زرا باد	۲	۰	۰	۲	۲	۰	۰	۰
سردشت	۵۲	۳۳	۱۸	۱	۱	۰	۰	۰
سرو	۳	۰	۳	۰	۰	۰	۰	۰
سلماس	۱۶۵	۰	۱۶۵	۰	۰	۰	۰	۰
سیلوانه	۰	۰	۰	۰	۰	۰	۰	۰
سیمینه	۳	۱	۰	۲	۲	۰	۰	۰
سیه چشمه	۸۱	۷۷	۳	۱	۱	۰	۰	۰
شاهین دژ	۱۶۱	۱۱	۱۳۸	۱۲	۱۰	۲	۰	۰

۷۹- پروانه‌های احداث ساختمان برحسب نوع اسکلت و مصالح عمده‌ی به‌کار رفته در ساختمان در نقاط شهری استان آذربایجان غربی: سال ۱۳۹۵ (دنباله)

شهر	جمع	اسکلت فلزی	بتون آرمه	سایر				
				جمع	آجر و آهن	آجر و چوب	بلوک سیمانی	سایر
شوط.....	۲۱۹	۱۶۹	۴۹	۱	۱	۰	۰	۰
فیرورق.....	۱۷	۸	۷	۲	۲	۰	۰	۰
قره ضیاءالدین.....	۱۶۶	۳۳	۱۳۳	۰	۰	۰	۰	۰
قطور.....	۲	۰	۲	۰	۰	۰	۰	۰
قوشچی.....	۰	۰	۰	۰	۰	۰	۰	۰
کشاورز.....	۲۲	۱	۲۰	۱	۱	۰	۰	۰
گردکشانه.....	۳۲	۵	۰	۲۷	۲۷	۰	۰	۰
ماکو.....	۹۹	۸۲	۱۷	۰	۰	۰	۰	۰
محمدیار.....	۵۱	۱	۲	۴۸	۴۸	۰	۰	۰
محمودآباد.....	۴۸	۵	۴۰	۳	۳	۰	۰	۰
مرگلر.....	۲۰	۸	۳	۹	۹	۰	۰	۰
مهاباد.....	۲۸۶	۱۱	۲۲۵	۵۰	۵۰	۰	۰	۰
میاندوآب.....	۱۳۲	۲	۱۳۰	۰	۰	۰	۰	۰
میرآباد.....	۱۳	۲	۶	۵	۵	۰	۰	۰
نازک علیا.....	۲	۲	۰	۰	۰	۰	۰	۰
نالوس.....	۲۸	۰	۵	۲۳	۲۳	۰	۰	۰
نقدم.....	۲۵۳	۱۱	۷۵	۱۶۷	۱۶۷	۰	۰	۰
نوشین.....	۱۵	۳	۱۲	۰	۰	۰	۰	۰

مرکز آمار ایران

۸۰- پروانه‌های احداث ساختمان برحسب نوع اسکلت و مصالح عمده‌ی به‌کار رفته در ساختمان در نقاط شهری استان اردبیل:

سال ۱۳۹۵

شهر	جمع	اسکلت فلزی	بتون آرمه	سایر			سایر
				جمع	آجر و آهن	آجر و چوب	
استان	۲۳۹۷	۶۱۶	۱۶۶۹	۱۱۲	۱۱۰	۰	۲
آبی بیگلو.....	۴۳	۴	۳۹	۰	۰	۰	۰
اردبیل.....	۱۲۸۹	۳۷۴	۹۱۰	۵	۳	۰	۲
اسلام آباد.....	۲۲	۴	۸	۱۰	۱۰	۰	۰
اصلاندوز.....	۴۷	۱۴	۱۹	۱۴	۱۴	۰	۰
بيله سوار.....	۶۶	۰	۶۵	۱	۱	۰	۰
پارس آباد.....	۲۱۰	۵۵	۱۲۴	۳۱	۳۱	۰	۰
تازه کند.....	۵	۰	۵	۰	۰	۰	۰
تازه کندانگوت.....	۲۱	۲	۱۳	۶	۶	۰	۰
جعفرآباد.....	۲۴	۰	۲۰	۴	۴	۰	۰
خلخال.....	۶۱	۴	۵۷	۰	۰	۰	۰
رضی.....	۳	۰	۱	۲	۲	۰	۰
سرعین.....	۵۹	۱۱	۴۸	۰	۰	۰	۰
عنبران.....	۳۶	۳	۲۶	۷	۷	۰	۰
فخرآباد.....	۱۱	۵	۱	۵	۵	۰	۰
قصابه.....	۴	۳	۱	۰	۰	۰	۰
کلور.....	۱۶	۱	۱۴	۱	۱	۰	۰
کورايم.....	۵	۲	۳	۰	۰	۰	۰
گرمی.....	۹۵	۵	۹۰	۰	۰	۰	۰
گیوئ.....	۳۰	۸	۱۰	۱۲	۱۲	۰	۰
لاهرود.....	۹	۳	۲	۴	۴	۰	۰
مرادلو.....	۱۳	۶	۶	۱	۱	۰	۰
مشگین شهر.....	۱۶۹	۸۲	۸۷	۰	۰	۰	۰
نمین.....	۶۰	۵	۵۴	۱	۱	۰	۰
نیر.....	۴۵	۱۹	۲۴	۲	۲	۰	۰
هشتجین.....	۳۴	۱	۳۰	۳	۳	۰	۰
هیر.....	۲۰	۵	۱۲	۳	۳	۰	۰

۸۱- پروانه‌های احداث ساختمان برحسب نوع اسکلت و مصالح عمده‌ی به‌کار رفته در ساختمان در نقاط شهری استان اصفهان:
سال ۱۳۹۵

شهر	جمع	اسکلت فلزی	بتون آرمه	سایر			سایر
				جمع	آجر و آهن	آجر و چوب	
استان	۱۳۴۲۲	۱۰۸۴	۱۱۷۳۳	۶۰۵	۵۸۱	۰	۲۴
آران و بییدگل	۴۷۱	۹۱	۸۵	۲۹۵	۲۹۲	۰	۳
ابریشم	۵۳	۱	۵۲	۰	۰	۰	۰
ابوزیدآباد	۴۸	۴۸	۰	۰	۰	۰	۰
اردستان	۵۱	۰	۵۱	۰	۰	۰	۰
اژیه	۳۳	۰	۳۳	۰	۰	۰	۰
اصغرآباد	۴۵	۲	۴۳	۰	۰	۰	۰
اصفهان	۳۷۷۵	۰	۳۷۷۵	۰	۰	۰	۰
افوس	۳۱	۰	۳۱	۰	۰	۰	۰
انارک	۹	۰	۹	۰	۰	۰	۰
ایمانشهر	۳۸	۰	۳۸	۰	۰	۰	۰
بادرود	۵۶	۱۶	۴۰	۰	۰	۰	۰
باغ بهادران	۵۲	۰	۵۲	۰	۰	۰	۰
باغشاد	۱۱	۰	۱۱	۰	۰	۰	۰
بافران	۱۱	۰	۱۱	۰	۰	۰	۰
برزک	۲۳	۱۱	۳	۹	۹	۰	۰
برف انبار	۲۵	۳	۲۲	۰	۰	۰	۰
بهاران شهر	۳۴	۱	۳۳	۰	۰	۰	۰
بهارستان	۳۶۸	۰	۳۶۸	۰	۰	۰	۰
بویین ومیاندشت	۳۱	۰	۳۱	۰	۰	۰	۰
پیربکران	۵۶	۸	۴۸	۰	۰	۰	۰
تودشک	۲۷	۰	۲۷	۰	۰	۰	۰
تیران	۶۶	۰	۶۶	۰	۰	۰	۰
جندق	۲۴	۲	۳	۱۹	۵	۰	۱۴
جوزدان	۲۶	۰	۲۶	۰	۰	۰	۰

۱۸۳

۸۱- پروانه‌های احداث ساختمان برحسب نوع اسکلت و مصالح عمده‌ی به‌کار رفته در ساختمان در نقاط شهری استان اصفهان:
سال ۱۳۹۵ (دنباله)

شهر	جمع	اسکلت فلزی	بتون آرمه	سایر				
				جمع	آجر و آهن	آجر و چوب	بلوک سیمانی	سایر
جوشقان قالی.....	۴۱	۱۴	۲۷
چادگان.....	۹۶	۷	۸۹
چرمهین.....	۷۸	.	۷۸
چمگردان.....	۶۱	.	۶۱
حبیب آباد.....	۵۰	۳	۴۷
حسن آباد.....	۱۸	.	۱۸
حنا.....	۱۶	.	۱۶
خالدآباد.....	۱۳	.	۱۳
خمینی شهر.....	۷۱۴	.	۷۱۴
خوانسار.....	۹۶	۲۵	۷۱
خور.....	۱۲۹	۶	۱۲۰	۳
خورزوق.....	۲۶۹	.	۲۶۹
داران.....	۶۳	.	۶۳
دامنه.....	۲۱	۳	۱۸
درچه.....	۱۴۱	.	۱۴۱
دستگرد.....	۶۸	۴	۶۴
دهاقان.....	۴۶	.	۴۶
دهق.....	۳۳	.	۳۳
دولت آباد.....	۲۷۸	۷۲	۲۰۶
دیزیچه.....	۴۴	۱	۴۳
رزوم.....	۲۱	۸	۱۳
رضوانشهر.....	۵۹	.	۵۹
زازران.....	۲۵	.	۲۵
زاینده رود.....	۴۹	.	۴۹
زرین شهر.....	۱۳۲	.	۱۳۲

۸۱- پروانه‌های احداث ساختمان برحسب نوع اسکلت و مصالح عمده‌ی به‌کار رفته در ساختمان در نقاط شهری استان اصفهان:
سال ۱۳۹۵ (دنباله)

شهر	جمع	اسکلت فلزی	بتون آرمه	سایر				
				جمع	آجر و آهن	آجر و چوب	بلوک سیمانی	سایر
زوارم.....	۶۸	۲	۶۶
زیار.....	۲۹	۲	۲۷
زیباشهر.....	۴۵	۱	۲۹	۱۵
سجزی.....	۱۳	۱	۱۲
سده لنجان.....	۱۱۰	.	۱۱۰
سفیدشهر.....	۱۱	۱	۷	۳
سمیرم.....	۱۷۳	۳	۱۶۷	۳
سین.....	۱۴	.	۱۴
شاپورآباد.....	۵	.	۵
شاهین شهر.....	۵۵۰	۳	۵۴۷
شهرضا.....	۳۰۵	۷	۲۹۸
طالخنچه.....	۶۲	.	۶۲
طرق رود.....	۵۶	۱۰	۴۶
عسگران.....	۲۰	.	۱۷	۳
علویچه.....	۳۸	.	۳۸
فرخی.....	۴۴	.	۳۳	۱۱
فریدونشهر.....	۱۲۹	۱۲	۱۱۷
فلاورجان.....	۹۸	۱	۹۷
فولادشهر.....	۶۴	۱	۶۳
قمصر.....	۶۹	۳۸	۳۱
قهاورستان.....	۳۶	.	۳۱	۵
قهدریجان.....	۲۱۵	۲	۲۰۹	۴
کاشان.....	۸۱۵	۴۶۶	۱۶۰	۱۸۹
کامو و چوگان.....	۱۴	۵	۹
کرکوند.....	۲۳	.	۲۳

۸۱- پروانه‌های احداث ساختمان برحسب نوع اسکلت و مصالح عمده‌ی به‌کار رفته در ساختمان در نقاط شهری استان اصفهان:
سال ۱۳۹۵ (دنباله)

شهر	جمع	اسکلت فلزی	بتون آرمه	سایر				
				جمع	آجر و آهن	آجر و چوب	بلوک سیمانی	سایر
کلیشادوسودرجان.....	۱۱۰	۱	۱۰۹	۰	۰	۰	۰	۰
کمشچه.....	۵۹	۰	۵۹	۰	۰	۰	۰	۰
کمه.....	۴	۱	۱	۲	۰	۰	۰	۰
کهریزسنگ.....	۳۲	۲	۳۰	۰	۰	۰	۰	۰
کوشک.....	۵۴	۰	۵۴	۰	۰	۰	۰	۰
کوهپایه.....	۴۴	۰	۴۴	۰	۰	۰	۰	۰
گرگاب.....	۱۱۹	۰	۱۱۹	۰	۰	۰	۰	۰
گزبرخوار.....	۱۲۱	۰	۱۲۱	۰	۰	۰	۰	۰
گلپایگان.....	۱۵۱	۷۷	۷۳	۱	۰	۰	۰	۰
گلدشت.....	۵۷	۰	۵۷	۰	۰	۰	۰	۰
گلشن.....	۲۰	۴	۱۶	۰	۰	۰	۰	۰
گلشهر.....	۳۰	۱۴	۱۵	۱	۰	۰	۰	۰
گوگد.....	۲۷	۱۵	۱۲	۰	۰	۰	۰	۰
لای بید.....	۳	۰	۳	۰	۰	۰	۰	۰
مبارکه.....	۲۲۶	۰	۲۲۶	۰	۰	۰	۰	۰
مجلسی.....	۲۷	۰	۲۷	۰	۰	۰	۰	۰
محمدآباد.....	۴۰	۰	۴۰	۰	۰	۰	۰	۰
مشکات.....	۱۹	۱۳	۶	۰	۰	۰	۰	۰
منظریه.....	۵۳	۱	۵۲	۰	۰	۰	۰	۰
مه‌آباد.....	۳۱	۱	۳۰	۰	۰	۰	۰	۰
میمه.....	۲۲	۰	۲۲	۰	۰	۰	۰	۰
نابین.....	۱۰۲	۱	۱۰۱	۰	۰	۰	۰	۰
نجف‌آباد.....	۶۵۲	۲	۶۵۰	۰	۰	۰	۰	۰
نصرآباد.....	۴۱	۰	۴۱	۰	۰	۰	۰	۰
نطنز.....	۴۹	۸	۴۱	۰	۰	۰	۰	۰

۸۱- پروانه‌های احداث ساختمان برحسب نوع اسکلت و مصالح عمده‌ی به‌کار رفته در ساختمان در نقاط شهری استان اصفهان:
سال ۱۳۹۵ (دنباله)

شهر	جمع	اسکلت فلزی	بتون آرمه	سایر			سایر
				جمع	آجر و آهن	آجر و چوب	
نوش آباد.....	۴۵	۲	۲	۴۱	۴۰	۰	۱
نیاسر.....	۶۱	۶۱	۰	۰	۰	۰	۰
نیک آباد.....	۲۱	۰	۲۱	۰	۰	۰	۰
هرند.....	۵۸	۰	۵۸	۰	۰	۰	۰
ورزنه.....	۶۰	۰	۶۰	۰	۰	۰	۰
ورنامخواست.....	۱۲۷	۰	۱۲۷	۰	۰	۰	۰
وزوان.....	۲۱	۰	۲۱	۰	۰	۰	۰
ونک.....	۵	۰	۴	۱	۰	۰	۱

مرکز آمار ایران

شهر	جمع	اسکلت فلزی	بتون آرمه	سایر				
				جمع	آجر و آهن	آجر و چوب	بلوک سیمانی	سایر
استان	۱۸۷۸	۱۵۸	۱۷۲۰
آسارا.....	۵	۴	۱
اشتهارد.....	۵۰	۳	۴۷
تنکمان.....	۱۲	۶	۶
چهارباغ.....	۱۳	۸	۵
شهر جدید هشتگرد.....	۵۳	۰	۵۳
طالقان.....	۱۹	۲	۱۷
فردیس.....	۱۶۸	۰	۱۶۸
کرج.....	۹۲۹	۰	۹۲۹
کمال شهر.....	۴۹	۳	۴۶
کوهسار.....	۲۷	۲۱	۶
گرمدرم.....	۵۶	۶	۵۰
گلسار.....	۶	۰	۶
ماه‌دشت.....	۵۱	۸	۴۳
محمدشهر.....	۱۰۰	۴	۹۶
مشکین دشت.....	۸۸	۱۶	۷۲
نظرآباد.....	۱۸۷	۷۴	۱۱۳
هشتگرد.....	۶۵	۳	۶۲

مرکز آمار ایران

۸۳- پروانه‌های احداث ساختمان برحسب نوع اسکلت و مصالح عمده‌ی به‌کار رفته در ساختمان در نقاط شهری استان ایلام: سال ۱۳۹۵

شهر	جمع	اسکلت فلزی	بتون آرمه	سایر				
				جمع	آجر و آهن	آجر و چوب	بلوک سیمانی	سایر
استان	۱۳۹۰	۴۱	۴۹۱	۱۵۱	۱۵۲	۱	۰	۰
آبدانان.....	۲۶۶	۳	۳۰	۲۳۳	۲۳۳	۰	۰	۰
آسمان آباد.....	۹	۰	۰	۹	۹	۰	۰	۰
ارکواز.....	۱۰۷	۳	۰	۱۰۴	۱۰۴	۰	۰	۰
ایلام.....	۴۰۶	۱۲	۲۸۶	۸	۸	۰	۰	۰
ایوان.....	۵۶	۰	۰	۵۶	۵۶	۰	۰	۰
بدرم.....	۴	۱	۳	۰	۰	۰	۰	۰
بلاوم.....	۱	۰	۱	۰	۰	۰	۰	۰
پهله.....	۵۲	۰	۰	۵۲	۵۲	۰	۰	۰
توحید.....	۲	۰	۰	۲	۲	۰	۰	۰
چوار.....	۹	۰	۱	۸	۸	۰	۰	۰
دره شهر.....	۳۸	۹	۲۹	۰	۰	۰	۰	۰
دلگشا.....	۴	۱	۱	۲	۲	۰	۰	۰
دهلران.....	۱۳۷	۴	۸	۱۲۵	۱۲۵	۰	۰	۰
زرنه.....	۱	۰	۱	۰	۰	۰	۰	۰
سراب باغ.....	۶۵	۰	۵	۶۰	۶۰	۰	۰	۰
سرابله.....	۲۳	۳	۱۱	۹	۹	۰	۰	۰
شیاب.....	۴	۰	۲	۲	۲	۰	۰	۰
صالح آباد.....	۳	۰	۳	۰	۰	۰	۰	۰
لومار.....	۱۵	۲	۰	۱۳	۱۳	۰	۰	۰
مازین.....	۹	۳	۶	۰	۰	۰	۰	۰
مهر.....	۴	۰	۰	۴	۴	۰	۰	۰
مهران.....	۹۶	۰	۰	۹۶	۹۶	۰	۰	۰
مورموری.....	۴۴	۰	۰	۴۳	۴۴	۱	۰	۰
موسیان.....	۴	۰	۰	۴	۴	۰	۰	۰
میمه.....	۳۱	۰	۴	۲۷	۲۷	۰	۰	۰

۸۴- پروانه‌های احداث ساختمان برحسب نوع اسکلت و مصالح عمده‌ی به‌کار رفته در ساختمان در نقاط شهری استان بوشهر:
سال ۱۳۹۵

شهر	جمع	اسکلت فلزی	بتون آرمه	سایر			سایر
				جمع	آجر و آهن	آجر و چوب	
استان	۳۳۸۳	۳۳	۲۱۵۱	۱۱۹۸	۵۷۷	۱	۶۳۰
آب پخش	۹۷	۱	۳	۹۳	۰	۰	۹۳
آباد	۲۴	۰	۲	۲۲	۰	۰	۲۲
آبدان	۵۴	۰	۰	۵۴	۰	۰	۵۴
امام حسن	۱۳	۰	۰	۱۳	۱۳	۰	۰
انارستان	۲۳	۰	۴	۱۹	۰	۰	۱۹
اهرم	۷۹	۰	۲۲	۵۷	۵۷	۰	۰
بادوله	۲۵	۰	۹	۱۶	۱۶	۰	۰
بrazجان	۳۳۳	۹	۲۰۶	۱۱۸	۹۳	۱	۲۴
بردخون	۷۵	۰	۲۰	۵۵	۵۵	۰	۰
بردستان	۵۰	۰	۵۰	۰	۰	۰	۰
بندر دیر	۲۵۸	۰	۲۵۸	۰	۰	۰	۰
بندر ديلم	۵۶	۳	۴۰	۱۳	۱۳	۰	۰
بندر ريگه	۳۳	۰	۵	۲۸	۲۸	۰	۰
بندر کنگان	۴۰۷	۰	۲۳۳	۱۷۴	۱۱۱	۰	۶۳
بندر گناوه	۲۴۹	۵	۱۰۷	۱۳۷	۱۳۷	۰	۰
بنک	۶۹	۰	۶۹	۰	۰	۰	۰
بوشکان	۲۰	۰	۱	۱۹	۴	۰	۱۵
بوشهر	۳۵۲	۸	۳۴۲	۲	۰	۰	۲
تنگ ارم	۸	۰	۰	۸	۰	۰	۸
جم	۱۱۹	۰	۱۱۹	۰	۰	۰	۰
چغادک	۸۳	۱	۸۲	۰	۰	۰	۰
خارک	۱۳	۴	۹	۰	۰	۰	۰
خورموج	۸۶	۱	۸۵	۰	۰	۰	۰
دالکی	۲۰	۰	۶	۱۴	۷	۰	۷
دلوار	۷۷	۰	۰	۷۷	۰	۰	۷۷
دوراهک	۴۱	۰	۴۱	۰	۰	۰	۰
ريز	۴۲	۰	۰	۴۲	۱	۰	۴۱

۸۴- پروانه‌های احداث ساختمان برحسب نوع اسکلت و مصالح عمده‌ی به‌کار رفته در ساختمان در نقاط شهری استان بوشهر:
سال ۱۳۹۵ (دنباله)

شهر	جمع	اسکلت فلزی	بتون آرمه	سایر				
				جمع	آجر و آهن	آجر و چوب	بلوک سیمانی	سایر
سعد آباد.....	۵۸	۰	۵۸	۰	۰	۰	۰	۰
سیراف.....	۲۶	۰	۸	۱۸	۰	۰	۱۸	۰
شبانکاره.....	۵۷	۰	۳	۵۴	۳۸	۰	۱۶	۰
شنبه.....	۱	۰	۰	۱	۰	۰	۱	۰
عالی شهر.....	۴۳	۰	۴۳	۰	۰	۰	۰	۰
عسلویه.....	۲۱۷	۰	۲۱۷	۰	۰	۰	۰	۰
کاکي.....	۶۱	۰	۰	۶۱	۳	۰	۵۸	۰
کلمه.....	۲۰	۰	۰	۲۰	۱	۰	۱۹	۰
نخل تقی.....	۱۱۰	۱	۱۰۸	۱	۰	۰	۱	۰
وحدتیه.....	۸۳	۰	۱	۸۲	۰	۰	۸۲	۰

مرکز آمار ایران

۸۵- پروانه‌های احداث ساختمان برحسب نوع اسکلت و مصالح عمده‌ی به کار رفته در ساختمان در نقاط شهری استان تهران:
سال ۱۳۹۵

شهر	جمع	اسکلت فلزی	بتون آرمه	سایر			سایر
				جمع	آجر و آهن	آجر و چوب	
استان	۵۴۱۱	۱۵۷۱	۳۸۳۵	۵	۴	۱	۰
آبسرد.....	۲۶	۱۲	۱۴	۰	۰	۰	۰
آبعلی.....	۶	۴	۲	۰	۰	۰	۰
احمد آباد مستوفی.....	۱	۱	۰	۰	۰	۰	۰
ارجمند.....	۳۳	۱	۳۲	۰	۰	۰	۰
اسلام شهر.....	۹۱۳	۸۹	۸۲۴	۰	۰	۰	۰
اندیشه.....	۱۳۸	۰	۱۳۸	۰	۰	۰	۰
باغستان.....	۱۶۴	۴۰	۱۲۴	۰	۰	۰	۰
باقرشهر.....	۸۳	۵۰	۳۳	۰	۰	۰	۰
بومهن.....	۸	۵	۳	۰	۰	۰	۰
پاکدشت.....	۱۵۳	۴۷	۱۰۶	۰	۰	۰	۰
پردیس.....	۸۴	۲۴	۶۰	۰	۰	۰	۰
پرند.....	۷۴	۴۶	۲۸	۰	۰	۰	۰
پیشوا.....	۵۹	۱۷	۴۲	۰	۰	۰	۰
تجریش.....	۰	۰	۰	۰	۰	۰	۰
تهران.....	۰	۰	۰	۰	۰	۰	۰
چوادآباد.....	۱۴	۱۳	۱	۰	۰	۰	۰
چهاردانگه.....	۹۵	۴۴	۵۱	۰	۰	۰	۰
حسن آباد.....	۱۳۵	۶۳	۷۲	۰	۰	۰	۰
دماوند.....	۴۷۰	۲۷۸	۱۹۲	۰	۰	۰	۰
رباطکریم.....	۱۸۰	۱۸	۱۶۲	۰	۰	۰	۰
رودهن.....	۶۱	۲۳	۳۸	۰	۰	۰	۰
ری.....	۰	۰	۰	۰	۰	۰	۰

۸۵- پروانه‌های احداث ساختمان برحسب نوع اسکلت و مصالح عمده‌ی به‌کار رفته در ساختمان در نقاط شهری استان تهران: سال ۱۳۹۵ (دنباله)

شهر	جمع	اسکلت فلزی	بتون آرمه	سایر				
				جمع	آجر و آهن	آجر و چوب	بلوک سیمانی	سایر
شاهدشهر.....	۴۶	۱	۴۵
شریف آباد.....	۳۵	۱۶	۱۹
شمشک.....	۸	۶	۲
شهریار.....	۴۲۱	۱۲	۴۰۹
صالحیه.....	۱۸۴	۴۲	۱۴۲
صباشهر.....	۲۷	۰	۲۷
صفادشت.....	۱۰۳	۲۲	۸۱
فردوسیه.....	۶۵	۰	۶۵
فرون آباد.....	۴	۲	۲
فشم.....	۳۷	۲۷	۱۰
فیروزکوم.....	۶۶	۱۱	۵۵
قدس.....	۳۸۸	۱۰۹	۲۷۹
قرچک.....	۱۹۲	۶۲	۱۳۰
کهریزک.....	۸۹	۳۱	۵۸
کیلان.....	۴۳	۲۶	۱۷
گلستان.....	۲۲۶	۱۱۰	۱۱۶
لواسان.....	۱۴۴	۱۳۹	۰	۵	۴	.	۱	.
ملارد.....	۸۰	۳۱	۴۹
نسیم شهر.....	۲۲۳	۸۸	۱۳۵
نصیرشهر.....	۱۲۸	۴	۱۲۴
وحیدیه.....	۵۲	۱۳	۳۹
ورامین.....	۱۵۳	۴۴	۱۰۹

۸۶- پروانه‌های احداث ساختمان برحسب نوع اسکلت و مصالح عمده‌ی به‌کار رفته در ساختمان در نقاط شهری استان چهارمحال و بختیاری: سال ۱۳۹۵

شهر	جمع	اسکلت فلزی	بتون آرمه	سایر			سایر
				جمع	آجر و آهن	آجر و چوب	
استان	۱۶۰۳	۳	۱۱۹۶	۴۰۴	۴۰۰	۴	۰
آلونی.....	۴۳	۰	۴۳	۰	۰	۰	۰
اردل.....	۵۲	۰	۴۲	۱۰	۱۰	۰	۰
باباحیدر.....	۴۶	۰	۴۶	۰	۰	۰	۰
بازفت.....	۱۰	۰	۸	۲	۱	۱	۰
بروجن.....	۱۴۱	۱	۱۴۰	۰	۰	۰	۰
بلداجی.....	۷۲	۱	۷۱	۰	۰	۰	۰
بن.....	۲۹	۰	۰	۲۹	۲۹	۰	۰
پردنجان.....	۱۱	۰	۱۱	۰	۰	۰	۰
چونقان.....	۳۴	۰	۰	۳۴	۳۲	۲	۰
چلگرد.....	۱۲	۰	۴	۸	۸	۰	۰
چلیچه.....	۶	۰	۵	۱	۱	۰	۰
دستنا.....	۱۳	۰	۹	۴	۴	۰	۰
دشتک.....	۴	۰	۳	۱	۱	۰	۰
سامان.....	۶۰	۰	۶۰	۰	۰	۰	۰
سرخون.....	۱	۰	۱	۰	۰	۰	۰
سردشت.....	۴	۰	۴	۰	۰	۰	۰
سفیددشت.....	۱۵	۰	۱۵	۰	۰	۰	۰
سودجان.....	۲۳	۰	۲۳	۰	۰	۰	۰
سورشجان.....	۳۰	۰	۱	۲۹	۲۹	۰	۰
شلمزار.....	۲۴	۰	۲۴	۰	۰	۰	۰
شهرکرد.....	۲۵۹	۰	۲۵۹	۰	۰	۰	۰
صمصامی.....	۲	۰	۰	۲	۱	۱	۰
طاقانک.....	۱۱	۰	۵	۶	۶	۰	۰
فارسان.....	۱۲۰	۰	۰	۱۲۰	۱۲۰	۰	۰

۸۶- پروانه‌های احداث ساختمان برحسب نوع اسکلت و مصالح عمده‌ی به‌کار رفته در ساختمان در نقاط شهری استان چهارمحال و بختیاری: سال ۱۳۹۵ (دنباله)

شهر	جمع	اسکلت فلزی	بتون آرمه	سایر				
				جمع	آجر و آهن	آجر و چوب	بلوک سیمانی	سایر
فرادبند.....	۵۵	۰	۵۵	۰	۰	۰	۰	۰
فرخ شهر.....	۹۱	۱	۸۳	۷	۰	۰	۰	۰
کیان.....	۳۶	۰	۳۶	۰	۰	۰	۰	۰
کاج.....	۶	۰	۰	۶	۰	۰	۰	۰
گندمان.....	۴۰	۰	۴۰	۰	۰	۰	۰	۰
گهرو.....	۳۴	۰	۰	۳۴	۰	۰	۰	۰
گوجان.....	۲۰	۰	۲۰	۰	۰	۰	۰	۰
لردگان.....	۱۱۰	۰	۰	۱۱۰	۰	۰	۰	۰
مال خلیفه.....	۵۴	۰	۵۴	۰	۰	۰	۰	۰
منج.....	۰	۰	۰	۰	۰	۰	۰	۰
ناغان.....	۱۶	۰	۱۶	۰	۰	۰	۰	۰
نافج.....	۹	۰	۸	۱	۰	۰	۰	۰
نقنه.....	۴۹	۰	۴۹	۰	۰	۰	۰	۰
هارونی.....	۷	۰	۷	۰	۰	۰	۰	۰
هفشجان.....	۴۸	۰	۴۸	۰	۰	۰	۰	۰
وردنجان.....	۶	۰	۶	۰	۰	۰	۰	۰

مرکز آمار ایران

۸۷- پروانه‌های احداث ساختمان برحسب نوع اسکلت و مصالح عمده‌ی ساختمان در نقاط شهری استان خراسان جنوبی: سال ۱۳۹۵

شهر	جمع	اسکلت فلزی	بتون آرمه	سایر			
				جمع	آجر و آهن	آجر و چوب	بلوک سیمانی
استان	۱۲۵۲	۱۱۰۲	۹۳	۵۷	۵۶	۱	۰
آرین شهر	۸	۷	۰	۱	۰	۱	۰
آیسک	۲۲	۲۲	۰	۰	۰	۰	۰
ارسک	۸	۷	۱	۰	۰	۰	۰
اسدییه	۸	۸	۰	۰	۰	۰	۰
اسفدن	۳۴	۳۴	۰	۰	۰	۰	۰
اسلامیه	۲۲	۱۹	۲	۱	۱	۰	۰
بشروییه	۴۴	۱۴	۳۰	۰	۰	۰	۰
بیرجند	۲۶۸	۲۴۱	۲۷	۰	۰	۰	۰
حاجی آباد	۳۰	۳۰	۰	۰	۰	۰	۰
خضری دشت بیاض	۹	۹	۰	۰	۰	۰	۰
خوسف	۹	۹	۰	۰	۰	۰	۰
دیپوک	۲	۰	۰	۲	۲	۰	۰
زهان	۱۶	۱۶	۰	۰	۰	۰	۰
سرایان	۳۳	۳۲	۱	۰	۰	۰	۰
سربیشه	۲۴	۱۵	۹	۰	۰	۰	۰
سه قلعه	۲۲	۲۲	۰	۰	۰	۰	۰
شوسف	۳	۳	۰	۰	۰	۰	۰
طیس	۲۲۱	۱۶۸	۵	۴۸	۴۸	۰	۰
طیس مسینا	۷	۵	۰	۲	۲	۰	۰
عشق آباد	۴	۴	۰	۰	۰	۰	۰
فردوس	۹۳	۸۳	۷	۳	۳	۰	۰
قائن	۳۱۰	۳۰۹	۱	۰	۰	۰	۰
قهستان	۳	۳	۰	۰	۰	۰	۰
گزیک	۰	۰	۰	۰	۰	۰	۰
محمدشهر	۰	۰	۰	۰	۰	۰	۰
مود	۱۲	۱۲	۰	۰	۰	۰	۰
نهبندان	۳۰	۲۰	۱۰	۰	۰	۰	۰
نیمبلوک	۱۰	۱۰	۰	۰	۰	۰	۰

۸۸- پروانه‌های احداث ساختمان برحسب نوع اسکلت و مصالح عمده‌ی ساختمان در نقاط شهری استان خراسان رضوی: سال ۱۳۹۵

شهر	جمع	اسکلت فلزی	بتون آرمه	سایر				
				جمع	آجر و آهن	آجر و چوب	بلوک سیمانی	سایر
استان	۶۸۱۴	۶۴۲۳	۳۰۷	۱۴	۵۹	۰	۲۵	۰
احمدآبادصورت.....	۳	۳	۰	۰	۰	۰	۰	۰
انابند.....	۱۹	۱۹	۰	۰	۰	۰	۰	۰
باجگیران.....	۰	۰	۰	۰	۰	۰	۰	۰
باخرز.....	۲۸	۲۸	۰	۰	۰	۰	۰	۰
بار.....	۶	۶	۰	۰	۰	۰	۰	۰
بایک.....	۰	۰	۰	۰	۰	۰	۰	۰
بجستان.....	۴۷	۴۱	۶	۰	۰	۰	۰	۰
بردسکن.....	۱۲۷	۱۲۷	۰	۰	۰	۰	۰	۰
بیدخت.....	۳۷	۳۴	۳	۰	۰	۰	۰	۰
تایباد.....	۵۳	۵۳	۰	۰	۰	۰	۰	۰
ترت جام.....	۲۱۵	۲۱۵	۰	۰	۰	۰	۰	۰
ترت حیدریه.....	۱۹۲	۱۹۲	۰	۰	۰	۰	۰	۰
جغتای.....	۵۰	۴۲	۸	۰	۰	۰	۰	۰
جنگل.....	۴۳	۴۳	۰	۰	۰	۰	۰	۰
چاپشلو.....	۹	۸	۰	۱	۱	۰	۰	۰
چکنه.....	۶	۶	۰	۰	۰	۰	۰	۰
چناران.....	۱۴۸	۱۴۸	۰	۰	۰	۰	۰	۰
خرو.....	۳۰	۲۵	۵	۰	۰	۰	۰	۰
خلیل آباد.....	۶۹	۶۹	۰	۰	۰	۰	۰	۰
خواف.....	۲۰۷	۲۰۶	۱	۰	۰	۰	۰	۰
داورزن.....	۲۰	۲۰	۰	۰	۰	۰	۰	۰
درگز.....	۱۳۲	۱۳۲	۰	۰	۰	۰	۰	۰
درود.....	۱۸	۱۲	۱	۵	۵	۰	۰	۰
دولت آباد.....	۶۹	۶۵	۴	۰	۰	۰	۰	۰

۸۸- پروانه‌های احداث ساختمان برحسب نوع اسکلت و مصالح عمده‌ی ساختمان در نقاط شهری استان خراسان رضوی: سال ۱۳۹۵ (دنباله)

شهر	جمع	اسکلت فلزی	بتون آرمه	سایر			
				جمع	آجر و آهن	آجر و چوب	بلوک سیمانی
رباط سنگ	۸	۸	۰	۰	۰	۰	۰
رشتخوار	۳۸	۳۸	۰	۰	۰	۰	۰
رضویه	۱۵	۱۵	۰	۰	۰	۰	۰
روداب	۱۳	۱۳	۰	۰	۰	۰	۰
ریوش	۱۱	۱۱	۰	۰	۰	۰	۰
سبزوار	۱۶۱	۱۶۱	۰	۰	۰	۰	۰
سرخس	۵۵	۲۵	۹	۱۱	۰	۰	۰
سفیدسنگ	۹	۹	۰	۰	۰	۰	۰
سلامی	۴۲	۴۱	۱	۰	۰	۰	۰
سلطان آباد	۳۵	۳۵	۰	۰	۰	۰	۰
سنگان	۶۳	۳۰	۲	۳۱	۰	۰	۰
شادمهر	۲۰	۱۳	۰	۷	۰	۰	۰
شاندیز	۱۴۴	۱۴۴	۰	۰	۰	۰	۰
ششتمد	۹	۹	۰	۰	۰	۰	۰
شهرآباد	۸	۸	۰	۰	۰	۰	۰
شهرزو	۲۷	۲۵	۰	۲	۰	۰	۰
صالح آباد	۱۷	۱۴	۳	۰	۰	۰	۰
طرقبه	۱۳۶	۱۰۶	۳	۲۷	۲۵	۰	۰
عشق آباد	۱۱	۱۱	۰	۰	۰	۰	۰
فرهادگرد	۷۵	۷۵	۰	۰	۰	۰	۰
فریمان	۶۸	۵۸	۱۰	۰	۰	۰	۰
فیروزم	۲۰	۱۸	۲	۰	۰	۰	۰
فیض آباد	۸۴	۸۴	۰	۰	۰	۰	۰
قاسم آباد	۲۱	۱۹	۲	۰	۰	۰	۰
قدمگاه	۴۵	۴۳	۲	۰	۰	۰	۰

۸۸- پروانه‌های احداث ساختمان برحسب نوع اسکلت و مصالح عمده‌ی ساختمان در نقاط شهری استان خراسان رضوی: سال ۱۳۹۵ (دنباله)

شهر	جمع	اسکلت فلزی	بتون آرمه	سایر				
				جمع	آجر و آهن	آجر و چوب	بلوک سیمانی	سایر
قلندرآباد.....	۱۴	۱۴	۰	۰	۰	۰	۰	۰
قوچان.....	۱۹۹	۱۹۱	۸	۰	۰	۰	۰	۰
کاخک.....	۲۱	۲۱	۰	۰	۰	۰	۰	۰
کاریز.....	۲۲	۲۲	۰	۰	۰	۰	۰	۰
کاشمر.....	۲۲۲	۲۲۰	۲	۰	۰	۰	۰	۰
کدکن.....	۲۴	۲۴	۰	۰	۰	۰	۰	۰
کلات.....	۳۳	۳۳	۰	۰	۰	۰	۰	۰
کندر.....	۳۳	۳۲	۱	۰	۰	۰	۰	۰
گلبهار.....	۱۲۸	۱۲۸	۰	۰	۰	۰	۰	۰
گلمکان.....	۴۳	۴۳	۰	۰	۰	۰	۰	۰
گناباد.....	۱۳۱	۱۳۰	۱	۰	۰	۰	۰	۰
لطف آباد.....	۷	۶	۱	۰	۰	۰	۰	۰
مزدآوند.....	۸	۸	۰	۰	۰	۰	۰	۰
مشهد.....	۲۷۱۶	۲۶۵۶	۶۰	۰	۰	۰	۰	۰
مشهدریزم.....	۲۵	۲۵	۰	۰	۰	۰	۰	۰
ملک آباد.....	۱۹	۱۹	۰	۰	۰	۰	۰	۰
نشتیفان.....	۱۳	۱۳	۰	۰	۰	۰	۰	۰
نصرآباد.....	۱۳	۱۳	۰	۰	۰	۰	۰	۰
نقاب.....	۹۸	۹۸	۰	۰	۰	۰	۰	۰
نوخندان.....	۱۴	۱۴	۰	۰	۰	۰	۰	۰
نیشابور.....	۳۲۳	۱۶۱	۱۶۲	۰	۰	۰	۰	۰
نیل شهر.....	۱۵	۱۵	۰	۰	۰	۰	۰	۰
همت آباد.....	۳	۳	۰	۰	۰	۰	۰	۰
یونسکی.....	۲۷	۱۷	۱۰	۰	۰	۰	۰	۰

۸۹- پروانه‌های احداث ساختمان برحسب نوع اسکلت و مصالح عمده‌ی ساختمان در نقاط شهری استان خراسان شمالی: سال ۱۳۹۵

شهر	جمع	اسکلت فلزی	بتون آرمه	سایر			
				جمع	آجر و آهن	آجر و چوب	بلوک سیمانی
استان	۱۶۵۲	۲۰۸	۱۳۹۶	۴۸	۴۷	۱	۰
آشخانه	۱۸۶	۲۸	۱۵۷	۱	۱	۰	۰
آول	۱۸	۶	۵	۷	۶	۱	۰
اسفراین	۲۱۸	۳۰	۱۸۸	۰	۰	۰	۰
ایور	۲۲	۱	۲۰	۱	۱	۰	۰
بجنورد	۵۲۲	۲۵	۴۹۴	۳	۳	۰	۰
پیش قلعه	۲۰	۱۲	۷	۱	۱	۰	۰
تیتکانلو	۱۵	۱۰	۵	۰	۰	۰	۰
جاجرم	۳۲	۰	۲۷	۵	۵	۰	۰
چناران شهر	۱۵	۲	۱۳	۰	۰	۰	۰
حصار گرمخان	۱	۰	۱	۰	۰	۰	۰
درق	۳۷	۱	۳۵	۱	۱	۰	۰
راز	۲۲	۰	۲۱	۱	۱	۰	۰
زیارت	۱۸	۲	۱۶	۰	۰	۰	۰
سنخواست	۱۱	۰	۹	۲	۲	۰	۰
شوقان	۲۷	۳	۲۲	۲	۲	۰	۰
شیروان	۳۵۲	۵۷	۲۹۵	۰	۰	۰	۰
صفی آباد	۲۱	۷	۱۴	۰	۰	۰	۰
فاروج	۵۶	۱۳	۱۹	۲۴	۲۴	۰	۰
قاضی	۱۲	۷	۵	۰	۰	۰	۰
قوشخانه	۵	۱	۴	۰	۰	۰	۰
گرمه	۳۹	۳	۳۶	۰	۰	۰	۰
لوجلی	۳	۰	۳	۰	۰	۰	۰

۹۰- پروانه‌های احداث ساختمان برحسب نوع اسکلت و مصالح عمده‌ی به‌کار رفته در ساختمان در نقاط شهری استان خوزستان: سال ۱۳۹۵

شهر	جمع	اسکلت فلزی	بتون آرمه	سایر			سایر
				جمع	آجر و آهن	آجر و چوب	
استان	۸۲۷۷	۵۳۸	۲۹۱۴	۴۸۲۵	۴۶۲۸	۷۳	۱۲۴
آبادان.....	۵۸۳	۱۵۶	۱۴	۴۱۳	۴۱۲	۱	۰
آبژدان.....	۱۳	۱	۰	۱۲	۱۲	۰	۰
آزادی.....	۱۵	۰	۰	۱۵	۱۵	۰	۰
آغاجاری.....	۱۱	۰	۰	۱۱	۱۱	۰	۰
ابوحمیظه.....	۳	۰	۰	۳	۳	۰	۰
اروندکنار.....	۲۰	۰	۰	۲۰	۲۰	۰	۰
الهایی.....	۳	۰	۰	۳	۳	۰	۰
الوان.....	۱۴	۲	۱	۱۱	۱۱	۰	۰
امیدیه.....	۱۳۲	۱۴	۹۰	۲۸	۲۸	۰	۰
اندیمشک.....	۳۲۵	۴۰	۱۲	۲۷۳	۲۷۳	۰	۰
اهواز.....	۱۷۴۸	۹۰	۸۵۲	۸۰۶	۷۷۹	۲	۲۵
ایذه.....	۹۷۴	۹	۸۷۶	۸۹	۸۹	۰	۰
باغ ملک.....	۱۴۸	۴	۸۰	۶۴	۶۴	۰	۰
بستان.....	۴۷	۰	۰	۴۷	۴۶	۰	۱
بندرامام خمینی.....	۲۰۷	۴	۲۰۳	۰	۰	۰	۰
بندرماهشهر.....	۱۹۱	۳۴	۷۷	۸۰	۸۰	۰	۰
بهبهان.....	۵۰۶	۶۱	۲۰	۴۲۵	۳۷۱	۰	۵۴
بیدروبه.....	۴	۰	۰	۴	۴	۰	۰
ترکالکی.....	۱۸	۰	۱۸	۰	۰	۰	۰
تشان.....	۷۱	۰	۶	۶۵	۵۹	۰	۶
جایزان.....	۱۹	۰	۱	۱۸	۱۸	۰	۰
جنت مکان.....	۱۱	۰	۵	۶	۶	۰	۰
چغامیش.....	۲۲	۰	۱۰	۱۲	۱۲	۰	۰
چم گلک.....	۰	۰	۰	۰	۰	۰	۰

۹۰- پروانه‌های احداث ساختمان برحسب نوع اسکلت و مصالح عمده‌ی به‌کار رفته در ساختمان در نقاط شهری استان خوزستان:
سال ۱۳۹۵ (دنباله)

شهر	جمع	اسکلت فلزی	بتون آرمه	سایر				
				جمع	آجر و آهن	آجر و چوب	بلوک سیمانی	سایر
چمران.....	۴	۱	۰	۳	۳	۰	۰	۰
چوچیده.....	۱۵	۰	۰	۱۵	۱۵	۰	۰	۰
حر.....	۱۲	۰	۰	۱۲	۱۲	۰	۰	۰
حسینیه.....	۲	۰	۱	۱	۱	۰	۰	۰
حمزم.....	۳۹	۰	۰	۳۹	۳۹	۰	۰	۰
حمیدیه.....	۷۱	۰	۰	۷۱	۷۱	۰	۰	۰
خرمشهر.....	۳۵۹	۵۳	۱۱	۲۹۵	۲۹۵	۰	۰	۰
خنافرم.....	۵	۰	۰	۵	۵	۰	۰	۰
دارخوین.....	۱	۰	۰	۱	۱	۰	۰	۰
دزفول.....	۴۹۷	۳۵	۵۳	۳۳۸	۴۰۹	۷۰	۱	۰
دهدز.....	۲۳	۰	۴	۹	۱۹	۰	۱۰	۰
رامشیر.....	۹۱	۰	۰	۹۱	۹۱	۰	۰	۰
رامهرمز.....	۲۳۴	۰	۲۳۴	۰	۰	۰	۰	۰
رفیع.....	۰	۰	۰	۰	۰	۰	۰	۰
زهرم.....	۱	۰	۱	۰	۰	۰	۰	۰
سالند.....	۱۱	۰	۱۱	۰	۰	۰	۰	۰
سرداران.....	۲	۰	۰	۲	۲	۰	۰	۰
سردشت.....	۸	۰	۱	۷	۷	۰	۰	۰
سماله.....	۴	۰	۰	۴	۴	۰	۰	۰
سوسنگرد.....	۱۲۰	۰	۰	۱۲۰	۱۲۰	۰	۰	۰
سیاه منصور.....	۱۴	۱	۵	۸	۸	۰	۰	۰
شادگان.....	۲۸	۱	۱	۰	۲۶	۰	۲۶	۰
شاوور.....	۱۶	۰	۲	۱۴	۱۴	۰	۰	۰
شرافت.....	۲۶	۰	۱	۲۵	۲۵	۰	۰	۰
شمس آباد.....	۶۳	۴	۵	۵۴	۵۴	۰	۰	۰

۹۰- پروانه‌های احداث ساختمان برحسب نوع اسکلت و مصالح عمده‌ی به‌کار رفته در ساختمان در نقاط شهری استان خوزستان: سال ۱۳۹۵ (دنباله)

شهر	جمع	اسکلت فلزی	بتون آرمه	سایر			سایر
				جمع	آجر و آهن	آجر و چوب	
شهر امام.....	۱۶	۰	۱	۱۵	۰	۰	۰
شوش.....	۱۰۲	۷	۲۳	۷۲	۰	۰	۰
شوشتر.....	۱۶۵	۷	۷۳	۸۵	۰	۰	۰
شیبان.....	۷۷	۰	۱	۷۶	۰	۰	۰
صالح شهر.....	۲۸	۱	۸	۱۹	۰	۰	۰
صفی آباد.....	۲۱	۱	۰	۲۰	۰	۰	۰
سیدون.....	۷۱	۰	۰	۷۰	۱	۰	۰
فتح المبین.....	۱۸	۰	۱	۱۷	۰	۰	۰
قلعه تل.....	۸۵	۰	۲۱	۶۴	۰	۰	۰
قلعه خواجه.....	۸	۰	۸	۰	۰	۰	۰
کوت سیدنعم.....	۰	۰	۰	۰	۰	۰	۰
کوت عبدالله.....	۲۸۱	۲	۶۸	۲۱۱	۰	۰	۰
گتوند.....	۶۶	۲	۳۲	۳۲	۰	۰	۰
گلگیر.....	۰	۰	۰	۰	۰	۰	۰
گوریه.....	۸	۰	۱	۷	۰	۰	۰
لالی.....	۱۰۳	۰	۰	۱۰۳	۰	۰	۰
مسجد سلیمان.....	۴۳	۰	۴۳	۰	۰	۰	۰
مشراگه.....	۴	۰	۰	۴	۰	۰	۰
مقاومت.....	۰	۰	۰	۰	۰	۰	۰
ملاثانی.....	۱۱۶	۰	۲۳	۹۳	۰	۰	۰
منصوریه.....	۳۳	۰	۲	۳۱	۰	۰	۰
میانرود.....	۵۲	۴	۰	۴۸	۰	۰	۰
میداود.....	۱۴	۰	۱۴	۰	۰	۰	۰
مینوشهر.....	۵۷	۳	۰	۵۴	۰	۰	۰
هفتگل.....	۳۰	۰	۰	۳۰	۰	۰	۰
هندیجان.....	۴۳	۱	۰	۴۲	۰	۰	۰
هويزم.....	۶۵	۰	۰	۶۵	۰	۰	۰
ویس.....	۴۰	۰	۰	۴۰	۰	۰	۰

شهر	جمع	اسکلت فلزی	بتون آرمه	سایر			سایر
				جمع	آجر و آهن	آجر و چوب	
استان	۲۱۴۳	۱۸۵	۱۸۱۵	۱۴۳	۱۳۹	۴	۰
آب بر	۴۰	۶	۳۴	۰	۰	۰	۰
ابهر	۳۴۷	۱۵	۳۳۲	۰	۰	۰	۰
ارمغانخانه	۳	۰	۰	۳	۳	۰	۰
چورزق	۱۲	۱	۱۱	۰	۰	۰	۰
حلب	۳	۰	۰	۳	۳	۰	۰
خرمدره	۲۱۴	۸۵	۱۲۹	۰	۰	۰	۰
دندی	۴۳	۱	۱۴	۲۸	۲۸	۰	۰
زرین آباد	۱۵	۳	۷	۵	۴	۱	۰
زرین رود	۱۹	۲	۹	۸	۸	۰	۰
زنجان	۱۰۰۰	۱۸	۹۵۸	۲۴	۲۴	۰	۰
سجاس	۵۵	۱۹	۲۶	۱۰	۱۰	۰	۰
سلطانیه	۵۱	۱	۳۰	۲۰	۲۰	۰	۰
سهرورد	۲۲	۱۱	۸	۳	۳	۰	۰
صایین قلعه	۴۵	۲	۳۶	۷	۷	۰	۰
قیدار	۱۷۳	۳	۱۶۵	۵	۲	۳	۰
کرسف	۱۷	۳	۵	۹	۹	۰	۰
گرماب	۱۶	۱	۶	۹	۹	۰	۰
ماه نشان	۲۸	۵	۱۴	۹	۹	۰	۰
نوربهار	۳	۳	۰	۰	۰	۰	۰
نیک پی	۲	۰	۲	۰	۰	۰	۰
هیدج	۳۵	۶	۲۹	۰	۰	۰	۰

۹۲- پروانه‌های احداث ساختمان برحسب نوع اسکلت و مصالح عمده‌ی به‌کار رفته در ساختمان در نقاط شهری استان سمنان:
سال ۱۳۹۵

شهر	جمع	اسکلت فلزی	بتون آرمه	سایر				
				جمع	آجر و آهن	آجر و چوب	بلوک سیمانی	سایر
استان	۱۲۸۶	۳۱	۱۲۳۶	۱۹	۱۹	۰	۰	۰
آرادان.....	۴	۰	۴	۰	۰	۰	۰	۰
امیریه.....	۸	۰	۸	۰	۰	۰	۰	۰
ایوانکی.....	۸	۱	۷	۰	۰	۰	۰	۰
بسطام.....	۸	۰	۸	۰	۰	۰	۰	۰
بیارجمند.....	۱۱	۴	۷	۰	۰	۰	۰	۰
دامغان.....	۱۰۴	۱۱	۸۷	۶	۶	۰	۰	۰
درجزین.....	۳	۰	۳	۰	۰	۰	۰	۰
دیباچ.....	۱۲	۱	۱۱	۰	۰	۰	۰	۰
رودیان.....	۱۱	۱	۸	۲	۲	۰	۰	۰
سرخه.....	۱۵۰	۰	۱۵۰	۰	۰	۰	۰	۰
سمنان.....	۲۹۸	۰	۲۹۸	۰	۰	۰	۰	۰
شاهرود.....	۳۷۰	۸	۳۵۳	۹	۹	۰	۰	۰
شهمیرزاد.....	۳۷	۰	۳۷	۰	۰	۰	۰	۰
کلاته خیج.....	۴	۰	۴	۰	۰	۰	۰	۰
کلاته.....	۱۱	۰	۱۱	۰	۰	۰	۰	۰
کهن آباد.....	۰	۰	۰	۰	۰	۰	۰	۰
گرمسار.....	۲۰۶	۳	۲۰۳	۰	۰	۰	۰	۰
مجن.....	۳	۱	۲	۰	۰	۰	۰	۰
مهدئ شهر.....	۳۴	۰	۳۲	۲	۲	۰	۰	۰
میامی.....	۴	۱	۳	۰	۰	۰	۰	۰

مرکز آمار ایران

۹۳- پروانه‌های احداث ساختمان برحسب نوع اسکلت و مصالح عمده‌ی به‌کار رفته در ساختمان در نقاط شهری استان سیستان و بلوچستان: سال ۱۳۹۵

شهر	جمع	اسکلت فلزی	بتون آرمه	سایر				
				جمع	آجر و آهن	آجر و چوب	بلوک سیمانی	سایر
استان	۲۲۳۳	۴۲۹	۹۱۵	۱۱۹	۱۴۲	۲۹	۱۸	۰
ادیمی	۲۲	۰	۰	۲۲	۲۲	۰	۰	۰
اسپکه	۲۴	۱	۲۱	۲	۲	۰	۰	۰
ایران‌شهر	۲۱۴	۱۷	۵۸	۱۳۹	۱۳۹	۰	۰	۰
بزمان	۱۱	۰	۱۰	۱	۱	۰	۰	۰
بمپور	۲۳	۰	۲۲	۱	۱	۰	۰	۰
بنت	۶	۰	۵	۱	۱	۰	۰	۰
بنجار	۷	۱	۶	۰	۰	۰	۰	۰
پیشین	۴	۰	۰	۴	۴	۰	۰	۰
جالق	۸	۰	۸	۰	۰	۰	۰	۰
چابهار	۲۳۶	۰	۲۳۶	۰	۰	۰	۰	۰
خاش	۴۸	۱	۴۷	۰	۰	۰	۰	۰
دوست محمد	۱۴	۰	۸	۶	۶	۰	۰	۰
راسک	۱۵	۰	۱۵	۰	۰	۰	۰	۰
زابل	۲۴۰	۷۱	۲	۱۶۷	۱۳۸	۲۹	۰	۰
زاهدان	۹۹۰	۳۱۳	۲۴۷	۴۳۰	۴۱۲	۰	۱۸	۰
زراآباد	۰	۰	۰	۰	۰	۰	۰	۰
زهک	۱۲	۸	۳	۱	۱	۰	۰	۰
سراوان	۳۸	۳	۲۸	۷	۷	۰	۰	۰
سرباز	۰	۰	۰	۰	۰	۰	۰	۰
سوران	۳۹	۱	۰	۳۸	۳۸	۰	۰	۰
سیرکان	۰	۰	۰	۰	۰	۰	۰	۰
شهرک علی اکبر	۱	۰	۱	۰	۰	۰	۰	۰
فتوح	۴۶	۰	۴۶	۰	۰	۰	۰	۰
قصرقند	۲۹	۰	۲۷	۲	۲	۰	۰	۰

۹۳- پروانه‌های احداث ساختمان برحسب نوع اسکلت و مصالح عمده‌ی به‌کار رفته در ساختمان در نقاط شهری استان سیستان و بلوچستان: سال ۱۳۹۵ (دنباله)

شهر	جمع	اسکلت فلزی	بتون آرمه	سایر				
				جمع	آجر و آهن	آجر و چوب	بلوک سیمانی	سایر
کنارک.....	۱۶	۰	۱۶	۰	۰	۰	۰	۰
گشت.....	۵	۰	۳	۲	۰	۰	۰	۰
گلمورتی.....	۱۷	۴	۱۰	۳	۰	۰	۰	۰
محمدان.....	۱۱	۲	۱	۸	۰	۰	۰	۰
محمدآباد.....	۳	۳	۰	۰	۰	۰	۰	۰
محمدی.....	۴۸	۴	۴۳	۱	۰	۰	۰	۰
مهرستان.....	۶	۰	۰	۶	۰	۰	۰	۰
میرجاوه.....	۱۴	۰	۰	۱۴	۰	۰	۰	۰
نصرت آباد.....	۲۴	۰	۲۴	۰	۰	۰	۰	۰
نگور.....	۲	۰	۰	۲	۰	۰	۰	۰
نوک آباد.....	۳۵	۰	۳	۳۲	۰	۰	۰	۰
نیک شهر.....	۲۵	۰	۲۵	۰	۰	۰	۰	۰
هیدوچ.....	۰	۰	۰	۰	۰	۰	۰	۰

مرکز آمار ایران

شهر	جمع	اسکلت فلزی	بتون آرمه	سایر			سایر
				جمع	آجر و آهن	آجر و چوب	
استان	۸۸۲۸	۷۲۶	۲۵۷۷	۵۵۲۵	۵۴۰۲	۳	۱۲۰
آبادم	۱۸۸	۳	۴۱	۱۴۴	۱۴۴	۰	۰
آبادم طشک	۱۰	۰	۰	۱۰	۱۰	۰	۰
اردکان	۵۵	۰	۱۷	۳۸	۳۸	۰	۰
ارسنجان	۸۷	۰	۹	۷۸	۷۸	۰	۰
استهبان	۱۲۳	۱۴	۱۳	۹۶	۹۵	۱	۰
اسیر	۱۶	۰	۱	۱۵	۱۵	۰	۰
اشکنان	۶۸	۰	۷	۶۱	۶۱	۰	۰
افزر	۶	۰	۰	۶	۶	۰	۰
اقلید	۱۴۵	۱۰	۳۰	۱۰۵	۲۷	۰	۷۸
امام شهر	۵۶	۰	۴	۵۲	۵۲	۰	۰
اهل	۲۶	۰	۰	۲۶	۲۵	۰	۱
اوز	۷۱	۱	۱۷	۵۳	۵۳	۰	۰
ایچ	۲۰	۰	۰	۲۰	۲۰	۰	۰
ایزدخواست	۶	۰	۰	۶	۶	۰	۰
باب انار	۶۳	۰	۱۱	۵۲	۵۲	۰	۰
بابامنیر	۱	۰	۰	۱	۱	۰	۰
بالادم	۴۱	۰	۴	۳۷	۳۷	۰	۰
بنارویه	۴۴	۰	۱	۴۳	۴۳	۰	۰
بهمن	۱۹	۰	۰	۱۹	۱۹	۰	۰
بوانات	۶۰	۳	۷	۵۰	۵۰	۰	۰
بیرم	۵۳	۰	۴	۴۹	۴۹	۰	۰
بیضا	۵۱	۰	۶	۴۵	۴۵	۰	۰
جنت شهر	۴۸	۰	۵	۴۳	۴۳	۰	۰
چهرم	۳۲۵	۶	۱۲۵	۱۹۴	۱۹۴	۰	۰

۹۴- پروانه‌های احداث ساختمان برحسب نوع اسکلت و مصالح عمده‌ی به کار رفته در ساختمان در نقاط شهری استان فارس: سال ۱۳۹۵ (دنباله)

شهر	جمع	اسکلت فلزی	بتون آرمه	سایر				
				جمع	آجر و آهن	آجر و چوب	بلوک سیمانی	سایر
جویم.....	۵۶	۰	۱۳	۴۳	۴۳	۰	۰	۰
حاجی آباد.....	۱۷۷	۱	۱	۱۷۵	۱۷۵	۰	۰	۰
حسامی.....	۲۴	۰	۴	۲۰	۲۰	۰	۰	۰
حسن آباد.....	۰	۰	۰	۰	۰	۰	۰	۰
خانه زنیان.....	۱۶	۰	۱	۱۵	۱۵	۰	۰	۰
خانیمن.....	۱۱	۱	۰	۷	۱۰	۰	۳	۰
خاوران.....	۲۱	۱	۰	۲۰	۲۰	۰	۰	۰
خرامه.....	۵۰	۰	۴	۴۶	۴۶	۰	۰	۰
خشت.....	۵۲	۰	۱۰	۴۲	۴۲	۰	۰	۰
خنج.....	۸۲	۱	۸۱	۰	۰	۰	۰	۰
خور.....	۴۹	۰	۱۸	۳۱	۳۱	۰	۰	۰
خوزی.....	۱۱	۰	۲	۹	۹	۰	۰	۰
خومه زار.....	۲۲	۰	۳	۱۹	۱۹	۰	۰	۰
داراب.....	۱۲۵	۴	۱۹	۱۰۲	۱۰۲	۰	۰	۰
داریان.....	۱۸	۰	۲	۱۶	۱۶	۰	۰	۰
دبیران.....	۱۸	۰	۰	۱۸	۱۸	۰	۰	۰
دژکرد.....	۱۵	۰	۰	۱۵	۱۵	۰	۰	۰
دهرم.....	۱۵	۰	۰	۱۵	۱۵	۰	۰	۰
دوبرجی.....	۷	۰	۰	۷	۷	۰	۰	۰
دوزم.....	۹	۰	۱	۸	۸	۰	۰	۰
رامجرد.....	۲۹	۰	۱	۲۸	۲۸	۰	۰	۰
رونیز.....	۱۳	۰	۲	۱۱	۱۱	۰	۰	۰
زاهدشهر.....	۲۰	۰	۲	۱۸	۱۸	۰	۰	۰
زرقان.....	۸۱	۱	۲۰	۶۰	۶۰	۰	۰	۰
سدم.....	۱۷	۰	۰	۱۷	۱۷	۰	۰	۰

۹۴- پروانه‌های احداث ساختمان برحسب نوع اسکلت و مصالح عمده‌ی به‌کار رفته در ساختمان در نقاط شهری استان فارس:
سال ۱۳۹۵ (دنباله)

شهر	جمع	اسکلت فلزی	بتون آرمه	سایر			
				جمع	آجر و آهن	آجر و چوب	بلوک سیمانی
سروستان.....	۱۰۵	۳	۵	۹۷	۰	۰	۰
سعادت شهر.....	۵۰	۱	۳	۴۶	۰	۰	۰
سلطان شهر.....	۱	۰	۰	۱	۰	۰	۰
سورمق.....	۱۱	۰	۵	۶	۰	۰	۰
سیدان.....	۲۳	۰	۲	۲۱	۰	۰	۰
ششده.....	۷	۰	۱	۵	۰	۱	۰
شهرپیر.....	۲۸	۰	۱	۲۷	۰	۰	۰
شهردر.....	۲۷۲	۸	۲۰۷	۵۳	۱	۳	۰
شیراز.....	۲۱۷۴	۵۸۵	۱۲۷۷	۳۱۲	۰	۰	۰
صغاد.....	۳۶	۰	۲	۳۴	۰	۰	۰
صفاشهر.....	۱۱۳	۰	۲۹	۸۴	۰	۰	۰
علامرودشت.....	۲۷	۰	۱	۲۶	۰	۰	۰
عماددم.....	۲۳	۰	۳	۲۰	۰	۰	۰
فدامی.....	۹	۰	۱	۸	۰	۰	۰
فراشپند.....	۱۵۳	۴	۸	۱۴۱	۰	۰	۰
فسا.....	۳۳۵	۲	۲۳	۳۱۰	۰	۰	۰
فیروزآباد.....	۲۲۵	۲۸	۴۰	۱۵۷	۰	۰	۰
قادرآباد.....	۶۷	۰	۲	۶۵	۰	۰	۰
قایمیه.....	۱۱۹	۰	۲	۱۱۷	۰	۰	۰
قره بلاغ.....	۱۳	۰	۰	۱۳	۰	۰	۰
قطب آباد.....	۱۱	۰	۱	۱۰	۰	۰	۰
قطرویه.....	۲۶	۰	۴	۲۲	۰	۰	۰
قیر.....	۸۲	۱	۲	۷۹	۰	۰	۰
کارزین (فتح آباد).....	۵۷	۰	۱۴	۴۳	۰	۰	۰
کازرون.....	۲۷۷	۱۵	۱۰۷	۱۵۵	۰	۰	۰

۹۴- پروانه‌های احداث ساختمان برحسب نوع اسکلت و مصالح عمده‌ی به‌کار رفته در ساختمان در نقاط شهری استان فارس: سال ۱۳۹۵ (دنباله)

شهر	جمع	اسکلت فلزی	بتون آرمه	سایر			سایر
				جمع	آجر و آهن	آجر و چوب	
کامفیروز.....	۱۰	۰	۲	۸	۸	۰	۰
کره ای.....	۵۷	۰	۲	۵۵	۲۱	۰	۳۴
کنار تخته.....	۱۵	۱	۰	۱۴	۱۴	۰	۰
کوار.....	۱۱۰	۰	۰	۱۱۰	۱۱۰	۰	۰
کوپن.....	۱۱	۰	۰	۱۱	۱۱	۰	۰
کوهنجان.....	۴	۰	۰	۴	۴	۰	۰
گراش.....	۱۵۲	۳	۳۰	۱۱۸	۱۱۹	۱	۰
گله دار.....	۱۱۱	۱	۸	۱۰۲	۱۰۲	۰	۰
لار.....	۱۹۸	۹	۷۱	۱۱۸	۱۱۸	۰	۰
لامرد.....	۳۴۷	۰	۴۱	۳۰۶	۳۰۶	۰	۰
لپویی.....	۲۹	۰	۵	۲۴	۲۴	۰	۰
لطیفی.....	۶۶	۰	۴	۶۲	۶۲	۰	۰
مادر سلیمان.....	۵	۰	۰	۵	۵	۰	۰
مبارک آباد دیز.....	۱۲	۰	۰	۱۲	۱۲	۰	۰
مرودشت.....	۲۶۰	۱۲	۹۶	۱۵۲	۱۵۲	۰	۰
مزاچان.....	۱۵	۰	۱	۱۴	۱۴	۰	۰
مشکان.....	۳۸	۰	۰	۳۸	۳۸	۰	۰
مصیری.....	۵۶	۰	۵	۵۱	۵۱	۰	۰
مهر.....	۹۲	۰	۲۱	۷۱	۷۱	۰	۰
میان شهر.....	۱۵	۰	۲	۱۳	۱۳	۰	۰
میمند.....	۸۱	۱	۱۴	۶۶	۶۶	۰	۰
نوبندگان.....	۸	۰	۰	۸	۸	۰	۰
نوجین.....	۲۱	۰	۲	۱۹	۱۹	۰	۰
نودان.....	۵	۱	۰	۴	۴	۰	۰
نورآباد.....	۱۳۳	۴	۲۶	۱۰۳	۱۰۳	۰	۰
نی ریز.....	۱۴۸	۱	۲۱	۱۲۶	۱۲۶	۰	۰
هماشهر.....	۸	۰	۰	۸	۸	۰	۰
وراوی.....	۵۷	۰	۰	۵۷	۵۷	۰	۰

۹۵- پروانه‌های احداث ساختمان برحسب نوع اسکلت و مصالح عمده‌ی به‌کار رفته در ساختمان در نقاط شهری استان قزوین:

سال ۱۳۹۵

شهر	جمع	اسکلت فلزی	بتون آرمه	سایر				
				جمع	آجر و آهن	آجر و چوب	بلوک سیمانی	سایر
استان	۱۹۳۵	۵۹۸	۱۳۳۷
آبگرم	۴۰	۳۹	۱
آبیک	۱۰۵	۷	۹۸
آوج	۵	۲	۳
ارداق	۶	۵	۱
اسفرورین	۱۸۱	۱۴۷	۳۴
اقبالیه	۶۴	۶	۵۸
الوند	۱۸۰	۲	۱۷۸
بوئین زهرا	۱۳۸	۰	۱۳۸
بیدستان	۱۴	۲	۱۲
تاکستان	۱۰۲	۱۷	۸۵
خاکعلی	۷	۳	۴
خرمدشت	۲۵	۱۵	۱۰
دانسفهان	۷۷	۳۷	۴۰
رازمیان	۱۵	۱۵	۰
سگزآباد	۶	۰	۶
سیردان	۱۵	۱۱	۴
شال	۱۷	۱۱	۶
شریفیه	۲۲	۶	۱۶
ضیادآباد	۳۱	۲۱	۱۰
قزوین	۷۳۶	۲۰۹	۵۲۷
کوهین	۴	۲	۲
محمدیه	۹۷	۱۴	۸۳
محمودآباد نمونه	۱۰	۸	۲
معلم کلایه	۹	۴	۵
نرجه	۲۹	۱۵	۱۴

۹۶- پروانه‌های احداث ساختمان برحسب نوع اسکلت و مصالح عمده‌ی به‌کار رفته در ساختمان در نقاط شهری استان قم:

سال ۱۳۹۵

شهر	جمع	اسکلت فلزی	بتون آرمه	سایر			
				جمع	آجر و آهن	آجر و چوب	بلوک سیمانی
استان	۲۲۴۹	۱۵۴	۱۳۰۶	۱۹	۰	۰	۰
جعفریه	۲۵	۱	۰	۲۴	۰	۰	۰
دستجرد	۲۴	۸	۱۵	۱	۰	۰	۰
سلفچگان	۱۳	۸	۵	۰	۰	۰	۰
قم	۲۱۱۱	۸۲۱	۱۲۶۴	۲۶	۰	۰	۰
قنات	۵۵	۱۴	۹	۳۲	۰	۰	۰
کهک	۲۱	۲	۱۳	۶	۰	۰	۰

مرکز آمار ایران

۹۷- پروانه‌های احداث ساختمان برحسب نوع اسکلت و مصالح عمده‌ی به‌کار رفته در ساختمان در نقاط شهری استان کردستان: سال ۱۳۹۵

شهر	جمع	اسکلت فلزی	بتون آرمه	سایر				
				جمع	آجر و آهن	آجر و چوب	بلوک سیمانی	سایر
استان	۲۵۵۹	۳۱۶	۱۱۱۶	۳۵۷	۳۵۶	۱	۰	۰
آرمردم	۰	۰	۰	۰	۰	۰	۰	۰
اورامان تخت	۰	۰	۰	۰	۰	۰	۰	۰
بابارشانی	۱۰	۴	۰	۶	۶	۰	۰	۰
بانه	۱۲۶	۰	۱۲۶	۰	۰	۰	۰	۰
برده رشه	۴	۲	۲	۰	۰	۰	۰	۰
بلبان آباد	۵	۰	۵	۰	۰	۰	۰	۰
بوئین سفلی	۹	۱	۴	۴	۴	۰	۰	۰
بیجار	۶۶	۳۳	۳۲	۱	۱	۰	۰	۰
پیرتاج	۲۰	۰	۰	۲۰	۲۰	۰	۰	۰
توپ آغاج	۸	۱	۴	۳	۳	۰	۰	۰
چناره	۰	۰	۰	۰	۰	۰	۰	۰
دزج	۱	۱	۰	۰	۰	۰	۰	۰
دلبران	۱۵	۱	۵	۹	۹	۰	۰	۰
دهگلان	۱۰۹	۱۰	۸۶	۱۳	۱۳	۰	۰	۰
دیواندره	۱۶۵	۳۰	۱۳۴	۱	۰	۱	۰	۰
زرینه	۱۹	۵	۲	۱۲	۱۲	۰	۰	۰
سروآباد	۱۴	۳	۸	۳	۳	۰	۰	۰
سریش آباد	۳۳	۱	۲۵	۷	۷	۰	۰	۰
سقز	۷۱۳	۱۰	۵۰۷	۱۹۶	۱۹۶	۰	۰	۰
سنندج	۴۲۳	۵۷	۳۶۵	۱	۱	۰	۰	۰
شویشه	۱۰	۱	۶	۳	۳	۰	۰	۰
صاحب	۱۵	۰	۳	۱۲	۱۲	۰	۰	۰
قروه	۱۷۶	۹	۱۶۰	۷	۷	۰	۰	۰
کامیاران	۳۳۴	۳۶	۲۷۵	۲۳	۲۳	۰	۰	۰

۹۷- پروانه‌های احداث ساختمان برحسب نوع اسکلت و مصالح عمده‌ی به‌کار رفته در ساختمان در نقاط شهری استان کردستان:
سال ۱۳۹۵ (دنباله)

شهر	جمع	اسکلت فلزی	بتون آرمه	سایر				
				جمع	آجر و آهن	آجر و چوب	بلوک سیمانی	سایر
کانی دینار.....	۵۴	۱۹	۱۴	۲۱	۲۱	۰	۰	۰
کانی سور.....	۳	۰	۳	۰	۰	۰	۰	۰
مریوان.....	۱۹۶	۸۳	۱۱۳	۰	۰	۰	۰	۰
موچش.....	۲۱	۵	۵	۱۱	۱۱	۰	۰	۰
ياسوکنده.....	۱۰	۴	۲	۴	۴	۰	۰	۰

مرکز آمار ایران

شهر	جمع	اسکلت فلزی	بتون آرمه	سایر				
				جمع	آجر و آهن	آجر و چوب	بلوک سیمانی	سایر
استان	۷۱۶۹	۱۶۴۰	۳۳۷۴	۲۱۵۵	۲۱۲۸	۲۷	.	.
اختیارآباد	۱۰۱	۳	۱۴	۸۴	۸۴	.	.	.
ارزوئیه	۳۴	.	۳۴
امین شهر	۳۴	.	.	۳۴	۳۴	.	.	.
انار	۱۲۵	۱	۸۰	۴۴	۴۴	.	.	.
اندوهجرد
باغین	۲۹	۳	۱	۲۵	۲۵	.	.	.
بافت	۱۸۶	.	.	۱۸۶	۱۸۶	.	.	.
بردسیر	۱۶۹	.	۱۶۹
بروات	۳۷	۳۳	۴
بزنجان	۳۷	۱	.	۳۶	۳۶	.	.	.
بلورد	۷	۷
بلوکه	۲۰	.	۱	۱۹	۱۹	.	.	.
بم	۳۱۸	۱۴۴	۱۷۴
بهرمان	۵۲	.	۲۰	۳۲	۳۲	.	.	.
پاریز	۱۱۳	۱۱۲	.	۱	۱	.	.	.
جبالبارز	۲۵	.	.	۲۵	۲۵	.	.	.
جوپار	۸۶	۱۵	۱	۶۹	۷۰	۱	.	.
جوزم	۱۲	۱	.	۱۱	۱۱	.	.	.
جیرفت	۳۴۶	۶	۱۳۶	۲۰۴	۲۰۴	.	.	.
چترود	۴۰	۶	۳۴
خاتون اباد	۲۵	.	.	۲۵	۱	۲۴	.	.
خانوک	۸	۱	۱	۶	۶	.	.	.
خواجو شهر	۱۱	.	.	۱۱	۱۱	.	.	.
خورسند	۱۰۳	.	۶۴	۳۹	۳۹	.	.	.

۹۸- پروانه‌های احداث ساختمان برحسب نوع اسکلت و مصالح عمده‌ی به‌کار رفته در ساختمان در نقاط شهری استان کرمان: سال ۱۳۹۵ (دنباله)

شهر	جمع	اسکلت فلزی	بتون آرمه	سایر				
				جمع	آجر و آهن	آجر و چوب	بلوک سیمانی	سایر
درب بهشت.....	۵۴	۰	۰	۵۴	۰	۰	۰	۰
دشتکار.....	۵	۰	۵	۰	۰	۰	۰	۰
دهج.....	۱۰	۰	۱۰	۰	۰	۰	۰	۰
دوساری.....	۲۸	۱	۰	۲۷	۰	۰	۰	۰
رابر.....	۱۱۵	۲۵	۲	۸۸	۰	۰	۰	۰
راور.....	۷۴	۷	۶۷	۰	۰	۰	۰	۰
راین.....	۳۴	۰	۰	۳۴	۰	۰	۰	۰
رفسنجان.....	۱۱۵۶	۶۱	۶۳۴	۴۶۱	۰	۰	۰	۰
رودبار.....	۲۱۴	۲	۱۸	۱۹۴	۰	۰	۰	۰
ریحان.....	۷	۳	۲	۲	۰	۰	۰	۰
زرنند.....	۴۵۷	۸۸	۱۲۰	۲۴۹	۰	۰	۰	۰
زنگی آباد.....	۲۶	۰	۲۶	۰	۰	۰	۰	۰
زهکلو.....	۲۷	۰	۰	۲۷	۰	۰	۰	۰
زیدآباد.....	۳۷	۳۷	۰	۰	۰	۰	۰	۰
سیرجان.....	۴۲۶	۳۷۰	۵۶	۰	۰	۰	۰	۰
شهداد.....	۷	۰	۷	۰	۰	۰	۰	۰
شهربابک.....	۳۵۱	۱۶	۳۲۴	۱۱	۰	۰	۰	۰
صفائیه.....	۴	۰	۰	۴	۰	۰	۰	۰
عنبرآباد.....	۲۱۱	۰	۲۱۱	۰	۰	۰	۰	۰
فاریاب.....	۹۵	۰	۴	۹۱	۰	۰	۰	۰
فهرج.....	۴۱	۳۷	۴	۰	۰	۰	۰	۰
قلعه گنج.....	۵۵	۰	۴	۵۱	۰	۰	۰	۰
کاظم آباد.....	۱۴	۸	۰	۶	۰	۰	۰	۰
کرمان.....	۱۴۲۲	۲۲۴	۹۴۳	۲۵۵	۲	۲۵۳	۰	۰
کشکوئیه.....	۴۹	۰	۰	۴۹	۰	۰	۰	۰

۹۸- پروانه‌های احداث ساختمان برحسب نوع اسکلت و مصالح عمده‌ی به‌کار رفته در ساختمان در نقاط شهری استان کرمان: سال ۱۳۹۵ (دنباله)

شهر	جمع	اسکلت فلزی	بتون آرمه	سایر			
				جمع	آجر و آهن	آجر و چوب	بلوک سیمانی
کهنوج.....	۱۶۴	۰	۴	۱۶۰	۰	۰	۰
کوهینان.....	۳۸	۸	۳۰	۰	۰	۰	۰
کیانشهر.....	۱۵	۶	۹	۰	۰	۰	۰
گلیاف.....	۳۱	۱	۰	۳۰	۰	۰	۰
گلزار.....	۲۵	۱۰	۵	۱۰	۰	۰	۰
گنبدکی.....	۱۴	۱۴	۰	۰	۰	۰	۰
لاله زار.....	۲۲	۱	۰	۲۱	۰	۰	۰
ماهان.....	۹۸	۲۱	۱۸	۵۹	۰	۰	۰
محمدآباد.....	۷۹	۷۸	۱	۰	۰	۰	۰
محمی آباد.....	۱۵	۰	۱۵	۰	۰	۰	۰
مردهک.....	۷	۰	۰	۷	۰	۰	۰
مس سرچشمه.....	۰	۰	۰	۰	۰	۰	۰
منوجان.....	۸۹	۰	۱۰	۷۹	۰	۰	۰
نجف شهر.....	۲۱۱	۱۸۶	۲۵	۰	۰	۰	۰
نرماشیر.....	۵۹	۵۶	۳	۰	۰	۰	۰
نظام شهر.....	۶	۰	۶	۰	۰	۰	۰
نگار.....	۲۴	۰	۲۴	۰	۰	۰	۰
نودژ.....	۲۸	۰	۱	۲۷	۰	۰	۰
هجدک.....	۰	۰	۰	۰	۰	۰	۰
هماشهر.....	۴۲	۴۲	۰	۰	۰	۰	۰
هنزل.....	۱۴	۱	۱۳	۰	۰	۰	۰
یزدان شهر.....	۵۱	۴	۴۰	۷	۰	۰	۰

۹۹- پروانه‌های احداث ساختمان برحسب نوع اسکلت و مصالح عمده‌ی به‌کار رفته در ساختمان در نقاط شهری استان کرمانشاه:
سال ۱۳۹۵

شهر	جمع	اسکلت فلزی	بتون آرمه	سایر				
				جمع	آجر و آهن	آجر و چوب	بلوک سیمانی	سایر
استان	۲۰۱۳	۱۵۰	۱۴۲	۳۲۱	۳۱۹	۱	۱	۰
ازگله.....	۸	۶	۱	۱	۱	۰	۰	۰
اسلام آبادغرب.....	۱۷۴	۹۶	۷۶	۲	۲	۰	۰	۰
بانورم.....	۸	۱	۱	۶	۶	۰	۰	۰
باینگان.....	۲	۰	۲	۰	۰	۰	۰	۰
بیستون.....	۵	۱	۲	۲	۲	۰	۰	۰
پاوم.....	۳۴	۱	۲۸	۵	۵	۰	۰	۰
تازه آباد.....	۳۴	۳۱	۳	۰	۰	۰	۰	۰
جوانرود.....	۱۲۷	۶	۱۱۳	۸	۸	۰	۰	۰
حمیل.....	۱۳	۳	۷	۳	۳	۰	۰	۰
رباط.....	۰	۰	۰	۰	۰	۰	۰	۰
روانسر.....	۷۶	۵۷	۱	۱۸	۱۸	۰	۰	۰
ریجاب.....	۴	۳	۰	۱	۰	۱	۰	۰
سرپل ذهاب.....	۱۹۹	۱۴۰	۵۲	۷	۷	۰	۰	۰
سرمست.....	۱۱	۲	۲	۷	۶	۱	۰	۰
سطر.....	۰	۰	۰	۰	۰	۰	۰	۰
سنقر.....	۸۷	۰	۱۲	۷۵	۷۵	۰	۰	۰
سومار.....	۰	۰	۰	۰	۰	۰	۰	۰
شاهو.....	۱۵	۶	۹	۰	۰	۰	۰	۰
صحنه.....	۱۰۴	۱۸	۲۹	۵۷	۵۷	۰	۰	۰
قصر شیرین.....	۵۴	۵۴	۰	۰	۰	۰	۰	۰
کرمانشاه.....	۷۷۱	۲۸۴	۴۶۷	۲۰	۲۰	۰	۰	۰
کردند.....	۱۹	۱۳	۱	۵	۵	۰	۰	۰
کنگاور.....	۹۱	۰	۰	۹۱	۹۱	۰	۰	۰
کوزران.....	۲۳	۱۲	۲	۹	۹	۰	۰	۰

۹۹- پروانه‌های احداث ساختمان برحسب نوع اسکلت و مصالح عمده‌ی به‌کار رفته در ساختمان در نقاط شهری استان کرمانشاه:
سال ۱۳۹۵ (دنباله)

شهر	جمع	اسکلت فلزی	بتون آرمه	سایر				
				جمع	آجر و آهن	آجر و چوب	بلوک سیمانی	سایر
گهوارم.....	۱۲	۶	۴	۲	۲	۰	۰	۰
گودین.....	۱	۱	۰	۰	۰	۰	۰	۰
گیلانغرب.....	۸۲	۶۶	۱۶	۰	۰	۰	۰	۰
میان راهان.....	۴	۲	۱	۱	۱	۰	۰	۰
نودشه.....	۸	۰	۸	۰	۰	۰	۰	۰
نوسود.....	۳	۰	۲	۱	۱	۰	۰	۰
هرسین.....	۴۴	۴۱	۳	۰	۰	۰	۰	۰
هلشی.....	۰	۰	۰	۰	۰	۰	۰	۰

مرکز آمار ایران

۱۰۰- پروانه‌های احداث ساختمان برحسب نوع اسکلت و مصالح عمده‌ی به‌کار رفته در ساختمان در نقاط شهری استان کهگیلویه و بویراحمد: سال ۱۳۹۵

شهر	جمع	اسکلت فلزی	بتون آرمه	سایر			سایر
				جمع	آجر و آهن	آجر و چوب	
استان	۱۲۷۷	۲۴۹	۳۵۷	۶۷۱	۳۳۴	۲	۳۳۵
باشت	۸۰	۴	۰	۷۶	۷۶	۰	۰
پاتاوم	۲۷	۰	۱۴	۱۳	۱۱	۰	۲
چرام	۸۲	۰	۱	۸۱	۷۹	۰	۲
چیتاب	۸	۰	۰	۸	۶	۰	۲
دهدشت	۳۱	۳	۲۷	۱	۱	۰	۰
دوگنبدان	۲۶۹	۱۹۵	۷۲	۲	۲	۰	۰
دیشموک	۴۵	۰	۰	۴۵	۴۵	۰	۰
سرفاریاب	۱۰	۰	۰	۱۰	۱۰	۰	۰
سوق	۳۱	۰	۲	۲۹	۲۹	۰	۰
سی سخت	۴۰	۰	۱۴	۲۶	۲۶	۰	۰
قلعه رئیسی	۶	۰	۰	۶	۶	۰	۰
گراب سفلی	۳	۰	۰	۳	۳	۰	۰
لنده	۸۳	۰	۸۲	۱	۱	۰	۰
لیکک	۱۲۳	۰	۱۲۳	۰	۰	۰	۰
مادوان	۲۱	۰	۳	۱۸	۱۸	۰	۰
مارگون	۱۹	۰	۰	۱۹	۱۹	۰	۰
یاسوج	۳۹۹	۴۷	۱۹	۳۳۳	۲	۲	۳۲۹

مرکز آمار ایران

۱۰۱- پروانه‌های احداث ساختمان برحسب نوع اسکلت و مصالح عمده‌ی به‌کار رفته در ساختمان در نقاط شهری استان گلستان:

سال ۱۳۹۵

شهر	جمع	اسکلت فلزی	بتون آرمه	سایر				
				جمع	آجر و آهن	آجر و چوب	بلوک سیمانی	سایر
استان	۱۷۹۲	۲۵	۱۷۳۷	۳۰	۳۰	۰	۰	۰
آزادشهر.....	۷۶	۰	۷۶	۰	۰	۰	۰	۰
آق قلا.....	۶۶	۱	۶۵	۰	۰	۰	۰	۰
انبارآلوم.....	۱	۰	۱	۰	۰	۰	۰	۰
اینچه برون.....	۳۲	۰	۹	۲۳	۲۳	۰	۰	۰
بندر ترکمن.....	۱۰۸	۰	۱۰۸	۰	۰	۰	۰	۰
بندرگز.....	۴۰	۱	۳۸	۱	۱	۰	۰	۰
تاتارعلیا.....	۰	۰	۰	۰	۰	۰	۰	۰
جلین.....	۱۰	۱	۹	۰	۰	۰	۰	۰
خان بین.....	۲۲	۰	۲۲	۰	۰	۰	۰	۰
دلند.....	۷	۰	۷	۰	۰	۰	۰	۰
رامیان.....	۲۱	۰	۲۱	۰	۰	۰	۰	۰
سرخنکلاته.....	۱۵	۱	۱۴	۰	۰	۰	۰	۰
سنگدوین.....	۴۲	۰	۴۲	۰	۰	۰	۰	۰
سیمین شهر.....	۳۶	۰	۳۶	۰	۰	۰	۰	۰
علی آباد.....	۱۲۲	۷	۱۱۵	۰	۰	۰	۰	۰
فاضل آباد.....	۴۷	۴	۴۳	۰	۰	۰	۰	۰
فراغی.....	۱۰	۰	۱۰	۰	۰	۰	۰	۰
کردکوی.....	۷۵	۳	۷۲	۰	۰	۰	۰	۰
کاله.....	۳۸	۰	۳۸	۰	۰	۰	۰	۰
گالیکش.....	۷۲	۱	۷۱	۰	۰	۰	۰	۰
گرگان.....	۳۵۴	۰	۳۵۰	۴	۴	۰	۰	۰
گمیش تپه.....	۷۹	۰	۷۸	۱	۱	۰	۰	۰
گنبدکاوس.....	۳۷۹	۰	۳۷۹	۰	۰	۰	۰	۰
مراوه.....	۶۳	۱	۶۲	۰	۰	۰	۰	۰

۱۰۱- پروانه‌های احداث ساختمان برحسب نوع اسکلت و مصالح عمده‌ی به‌کار رفته در ساختمان در نقاط شهری استان گلستان: سال ۱۳۹۵ (دنباله)

شهر	جمع	اسکلت فلزی	بتون آرمه	سایر				
				جمع	آجر و آهن	آجر و چوب	بلوک سیمانی	سایر
مزرعه.....	۹	۲	۶	۱	۱	۰	۰	۰
مینودشت.....	۳۲	۱	۳۱	۰	۰	۰	۰	۰
نگین شهر.....	۱۴	۰	۱۴	۰	۰	۰	۰	۰
نوده خاندوز.....	۱۲	۱	۱۱	۰	۰	۰	۰	۰
نوکنده.....	۱۰	۱	۹	۰	۰	۰	۰	۰

مرکز آمار ایران

شهر	جمع	اسکلت فلزی	بتون آرمه	سایر			سایر
				جمع	آجر و آهن	آجر و چوب	
استان	۴۲۵۵	۱۷	۴۱۴۴	۲۴	۲	۴	۱۸
آستارا	۹۳	۰	۹۳	۰	۰	۰	۰
آستانه اشرفیه	۱۰۶	۰	۱۰۶	۰	۰	۰	۰
احمدسرگوراب	۲۰	۰	۲۰	۰	۰	۰	۰
اسالم	۶۶	۰	۶۶	۰	۰	۰	۰
اطاقور	۲۶	۰	۲۶	۰	۰	۰	۰
املش	۱۲۵	۰	۱۲۴	۱	۱	۰	۰
بازار جمعه	۲۵	۰	۲۵	۰	۰	۰	۰
بره سر	۱۱	۳	۸	۰	۰	۰	۰
بندرانزلی	۱۳۰	۰	۱۳۰	۰	۰	۰	۰
پره سر	۳۴	۰	۳۴	۰	۰	۰	۰
توتکابن	۱۴	۰	۱۴	۰	۰	۰	۰
چیرندم	۱۱	۵	۶	۰	۰	۰	۰
چابکسر	۵۰	۰	۵۰	۰	۰	۰	۰
چاف و چمخاله	۳۷۶	۱	۳۷۵	۰	۰	۰	۰
چوبر	۷	۰	۷	۰	۰	۰	۰
حویق	۱۱	۰	۱۱	۰	۰	۰	۰
خشکبیجار	۳۶	۴	۱۷	۱۵	۰	۱	۱۴
خمام	۳۳	۰	۲۹	۴	۰	۰	۴
دیلمان	۶۳	۰	۶۳	۰	۰	۰	۰
رانکوه	۲۹	۰	۲۹	۰	۰	۰	۰
رحیم آباد	۱۱۵	۰	۱۱۵	۰	۰	۰	۰
رستم آباد	۴۷	۵	۴۲	۰	۰	۰	۰
رشت	۹۶۳	۹	۹۵۳	۱	۱	۱	۱
رضوانشهر	۹۹	۱	۹۸	۰	۰	۰	۰

۱۰۲- پروانه‌های احداث ساختمان برحسب نوع اسکلت و مصالح عمده‌ی به کار رفته در ساختمان در نقاط شهری استان گیلان:
سال ۱۳۹۵ (دنباله)

شهر	جمع	اسکلت فلزی	بتون آرمه	سایر				
				جمع	آجر و آهن	آجر و چوب	بلوک سیمانی	سایر
رودبار.....	۱۸	۱۲	۶
رودبنه.....	۴۲	.	۴۲
رودسر.....	۱۳۹	.	۱۳۹
سنگر.....	۹۹	۳	۹۶
سیاهکل.....	۱۱۶	.	۱۱۶
شفت.....	۲۹	.	۲۹
شلمان.....	۳۵	۱	۳۴
صومعه سرا.....	۱۱۸	۱	۱۱۶	۱
فومن.....	۸۶	۲	۸۴
کلاچای.....	۴۴	.	۴۴
کوچصفهان.....	۴۶	.	۴۶
کومله.....	۵۹	.	۵۹
کیاشهر.....	۸۸	.	۸۸
گوراب زرمیخ.....	۱۸	.	۱۸
لاهیجان.....	۲۳۴	۵	۲۲۹
لشت نشاء.....	۶۸	۱	۶۷
لنگرود.....	۱۸۶	.	۱۸۶
لوشان.....	۲۲	۱۹	۳
لولمان.....	۱۶	.	۱۶
لوندویل.....	۳۸	.	۳۸
لیسار.....	۳۴	.	۳۴
ماسال.....	۵۳	۲	۵۱
ماسوله.....	۲	.	.	۲
ماکلوان.....	۴۲	۳	۳۹
مرجقل.....	۱۲	.	۱۲
منجیل.....	۱۶	۱۰	۶
هشتپر (تالش).....	۸۴	.	۸۴
واچارگاه.....	۲۱	.	۲۱

شهر	جمع	اسکلت فلزی	بتون آرمه	سایر			سایر
				جمع	آجر و آهن	آجر و چوب	
استان	۱۹۲۹	۱۶۵۶	۲۵۹	۱۴	۱۴	۰	۰
ازنل	۱۲۸	۱۱۶	۱۲	۰	۰	۰	۰
اشترینان	۱۱	۱۱	۰	۰	۰	۰	۰
الشر	۸۸	۸۷	۱	۰	۰	۰	۰
الیگودرز	۱۲۶	۱۲۳	۳	۰	۰	۰	۰
بروجرد	۳۵۷	۳۱۴	۴۲	۱	۱	۰	۰
بیران شهر	۷	۷	۰	۰	۰	۰	۰
پلدختر	۵۹	۵۸	۱	۰	۰	۰	۰
چالانچولان	۱۷	۱۶	۱	۰	۰	۰	۰
چقاپل	۴۲	۴۲	۰	۰	۰	۰	۰
خرم آباد	۴۴۵	۲۶۱	۱۷۳	۱۱	۱۱	۰	۰
درب گنبد	۳	۳	۰	۰	۰	۰	۰
دورود	۹۱	۸۴	۷	۰	۰	۰	۰
زاغه	۰	۰	۰	۰	۰	۰	۰
سپیددشت	۹	۹	۰	۰	۰	۰	۰
سراب دورم	۱۳	۱۲	۱	۰	۰	۰	۰
شول آباد	۸	۸	۰	۰	۰	۰	۰
فیروزآباد	۸	۸	۰	۰	۰	۰	۰
کوهدشت	۱۴۴	۱۴۲	۲	۰	۰	۰	۰
کوهنانی	۱۱۴	۱۰۲	۱۲	۰	۰	۰	۰
گراب	۳۲	۲۹	۲	۱	۱	۰	۰
معمولان	۴۶	۴۵	۱	۰	۰	۰	۰
مومن آباد	۱۸	۱۸	۰	۰	۰	۰	۰
نورآباد	۱۴۶	۱۴۵	۱	۰	۰	۰	۰
هفت چشمه	۰	۰	۰	۰	۰	۰	۰
ویسیان	۱۷	۱۶	۰	۱	۱	۰	۰

۱۰۴- پروانه‌های احداث ساختمان برحسب نوع اسکلت و مصالح عمده‌ی به کار رفته در ساختمان در نقاط شهری استان مازندران:
سال ۱۳۹۵

شهر	جمع	اسکلت فلزی	بتون آرمه	سایر			سایر
				جمع	آجر و آهن	آجر و چوب	
استان	۴۳۷۴	۱۱۶	۴۲۴۲	۱۶	۷	۰	۹
آلاشت.....	۸	۳	۵	۰	۰	۰	۰
آمل.....	۵۴۱	۴	۵۳۷	۰	۰	۰	۰
ارطه.....	۱۲	۰	۱۲	۰	۰	۰	۰
امامزاده عبدالله.....	۲۶	۲	۲۴	۰	۰	۰	۰
امیرکلا.....	۹۲	۱	۹۱	۰	۰	۰	۰
ایزدشهر.....	۵۶	۴	۵۲	۰	۰	۰	۰
بابل.....	۴۳۰	۲۱	۴۰۹	۰	۰	۰	۰
بابلسر.....	۷۱	۰	۷۱	۰	۰	۰	۰
بلده.....	۱۲	۴	۸	۰	۰	۰	۰
بهشهر.....	۱۴۴	۱۹	۱۲۵	۰	۰	۰	۰
بهنمیر.....	۳۷	۰	۳۷	۰	۰	۰	۰
پایین هولار.....	۰	۰	۰	۰	۰	۰	۰
پل سفید.....	۱۹	۰	۱۹	۰	۰	۰	۰
پول.....	۴	۰	۴	۰	۰	۰	۰
تنکابن.....	۹۹	۰	۹۹	۰	۰	۰	۰
جویبار.....	۸۳	۰	۸۲	۱	۱	۰	۰
چالوس.....	۲۰۴	۰	۲۰۴	۰	۰	۰	۰
چمستان.....	۵۶	۳	۵۱	۲	۲	۰	۰
خرم آباد.....	۱۶	۳	۱۳	۰	۰	۰	۰
خلیل شهر.....	۶	۱	۵	۰	۰	۰	۰
خوش رودپی.....	۲۰	۴	۱۶	۰	۰	۰	۰
دابودشت.....	۳۸	۹	۲۹	۰	۰	۰	۰
رامسر.....	۱۲۹	۰	۱۲۹	۰	۰	۰	۰
رستمکلا.....	۴۷	۳	۴۲	۲	۲	۰	۰

۱۰۴- پروانه‌های احداث ساختمان برحسب نوع اسکلت و مصالح عمده‌ی به کار رفته در ساختمان در نقاط شهری استان مازندران:
سال ۱۳۹۵ (دنباله)

شهر	جمع	اسکلت فلزی	بتون آرمه	سایر				
				جمع	آجر و آهن	آجر و چوب	بلوک سیمانی	سایر
رویان.....	۴۵	۳	۴۲
رینه.....	۳۴	۱۵	۱۹
زرگرمحله.....	۶	۰	۶
زیرآب.....	۴۲	۰	۴۲
ساری.....	۳۸۱	۱	۳۸۰
سرخرود.....	۲۷	۱	۲۲	۴	.	.	۴	.
سلمان شهر.....	۲۷	۰	۲۷
سورک.....	۱	۰	۱
شیرگاه.....	۴۴	۱	۴۳
شیرود.....	۹۱	۰	۹۱
عباس اباد.....	۱۸	۰	۱۸
فریدونکنار.....	۲۹	۰	۲۹
فریم.....	۱	۱	۰
قائم شهر.....	۳۲۷	۱	۳۲۶
کتالم و سادات شهر.....	۱۱۹	۰	۱۱۹
کوهی خیل.....	۱۳	۱	۱۱	۱	.	.	۱	.
کیاسر.....	۰	۰	۰
کجور.....	۰	۰	۰
کلارآباد.....	۸۲	۰	۸۲
کلاردشت.....	۱۵۸	۰	۱۵۸
کیاکلا.....	۴۰	۱	۳۹
گتاب.....	۵۰	۳	۴۳	۴	.	.	۴	.
گزنک.....	۵	۱	۴
گلوگاه بندپی.....	۵۷	۴	۵۳
گلوگاه.....	۱۱	۱	۸	۲	۲	.	.	.

۱۰۴- پروانه‌های احداث ساختمان برحسب نوع اسکلت و مصالح عمده‌ی به کار رفته در ساختمان در نقاط شهری استان مازندران:
سال ۱۳۹۵ (دنباله)

شهر	جمع	اسکلت فلزی	بتون آرمه	سایر			
				جمع	آجر و آهن	آجر و چوب	بلوک سیمانی
محمودآباد.....	۶۳	۰	۶۳	۰	۰	۰	۰
مرزن آباد.....	۱۰	۰	۱۰	۰	۰	۰	۰
مرزیکلا.....	۰	۰	۰	۰	۰	۰	۰
نشتارود.....	۱۶	۰	۱۶	۰	۰	۰	۰
نکلا.....	۱۰۷	۰	۱۰۷	۰	۰	۰	۰
نور.....	۸۰	۰	۸۰	۰	۰	۰	۰
نوشهر.....	۱۴۳	۰	۱۴۳	۰	۰	۰	۰
هادی شهر.....	۵۷	۱	۵۶	۰	۰	۰	۰
هیچرود.....	۱۴۰	۰	۱۴۰	۰	۰	۰	۰

مرکز آمار ایران

۱۰۵- پروانه‌های احداث ساختمان برحسب نوع اسکلت و مصالح عمده‌ی به‌کار رفته در ساختمان در نقاط شهری استان مرکزی:
سال ۱۳۹۵

شهر	جمع	اسکلت فلزی	بتون آرمه	سایر				
				جمع	آجر و آهن	آجر و چوب	بلوک سیمانی	سایر
استان	۱۸۸۵	۶۲۰	۱۲۵۴	۱۱	۱۱	.	.	.
آستانه	۲۰	۱۸	۲
آشتیان	۶۸	۵۵	۱۳
آوم	۱۰	۴	۶
اراک	۵۷۳	۷۰	۵۰۳
پرندهک	۲	۱	۱
تفرش	۶۳	۱	۶۲
توره	۸	۸
جاورسیان	۲۴	۲۱	۳
خشکرد	۲۳	۲۲	۱
خمین	۱۶۹	۴۶	۱۲۰	۳	۳	.	.	.
خنجین	۹	۹
خنداب	۱	۱
داودآباد	۲	۱	.	۱	۱	.	.	.
دلیجان	۱۰۷	۱۴	۹۲	۱	۱	.	.	.
رازقان	۱	.	۱
زاویه	۲۹	۱۶	۱۳
ساروق	۱۱	۹	۲
ساوم	۲۲۱	۲۴	۱۹۷
شازند	۵۱	۴۵	۶
شهباز	۲۳	۲۲	۱
غرق آباد	۳۲	۲۸	۴
فرمهین	۴۳	۱۲	۳۰	۱	۱	.	.	.
قورچی باشی	۳	۲	.	۱	۱	.	.	.
کارچان	۱۰	۱۰

۱۰۵- پروانه‌های احداث ساختمان برحسب نوع اسکلت و مصالح عمده‌ی به‌کار رفته در ساختمان در نقاط شهری استان مرکزی:
سال ۱۳۹۵ (دنباله)

شهر	جمع	اسکلت فلزی	بتون آرمه	سایر				
				جمع	آجر و آهن	آجر و چوب	بلوک سیمانی	سایر
کميجان.....	۴۹	۴۶	۲	۱	۱	۰	۰	۰
مامونیه.....	۱۰۵	۱۶	۸۹	۰	۰	۰	۰	۰
محلات.....	۱۱۲	۲۹	۸۳	۰	۰	۰	۰	۰
مهاجران.....	۲۹	۲۳	۶	۰	۰	۰	۰	۰
میلاگرد.....	۲۰	۱۸	۲	۰	۰	۰	۰	۰
نراق.....	۵	۴	۱	۰	۰	۰	۰	۰
نوبران.....	۲۹	۲۴	۵	۰	۰	۰	۰	۰
نیمور.....	۱۹	۸	۹	۲	۲	۰	۰	۰
هندودر.....	۱۴	۱۳	۰	۱	۱	۰	۰	۰

مرکز آمار ایران

۱۰۶- پروانه‌های احداث ساختمان برحسب نوع اسکلت و مصالح عمده‌ی به کار رفته در ساختمان در نقاط شهری استان هرمزگان:

سال ۱۳۹۵

شهر	جمع	اسکلت فلزی	بتون آرمه	سایر			سایر
				جمع	آجر و آهن	آجر و چوب	
استان	۱۹۸۵	۱۰	۱۴۸۳	۴۹۲	۲۷۸	۲	۲۱۲
ابوموسی	۲	۰	۲	۰	۰	۰	۰
بستک	۸۱	۰	۱۵	۶۶	۶۶	۰	۰
بندر جاسک	۱۱۹	۰	۱۱۹	۰	۰	۰	۰
بندر عباس	۴۴۹	۱	۴۴۶	۲	۰	۰	۲
بندر لنگه	۵۴	۰	۵۴	۰	۰	۰	۰
بیکاه	۱۶	۰	۱	۱۵	۳	۰	۱۲
پارسیان	۷۸	۰	۷۸	۰	۰	۰	۰
تازیان پایین	۴۳	۰	۳۹	۴	۰	۰	۴
تخت	۱۰	۰	۷	۳	۰	۰	۳
تیور	۳	۰	۳	۰	۰	۰	۰
جناح	۵۲	۰	۲	۵۰	۱	۰	۴۹
چارک	۱۸	۰	۱۱	۷	۰	۰	۷
حاجی اباد	۷۰	۰	۷۰	۰	۰	۰	۰
خمیر	۳۱	۲	۲۹	۰	۰	۰	۰
درگهان	۳	۰	۳	۰	۰	۰	۰
دشتی	۳۷	۰	۳۷	۰	۰	۰	۰
دهبارز	۱۶۶	۳	۱۸	۱۴۵	۱۴۳	۲	۰
رویدر	۳۵	۰	۴	۳۱	۰	۰	۳۱
زیارتعلی	۳۷	۰	۲	۳۵	۶	۰	۲۹
سردشت	۸	۰	۲	۶	۰	۰	۶
سرگز	۶	۱	۱	۴	۰	۰	۴
سندرک	۱۸	۰	۰	۱۸	۱	۰	۱۷
سوزل	۰	۰	۰	۰	۰	۰	۰
سیریک	۱۹	۰	۱۷	۲	۰	۰	۲

۱۰۶- پروانه‌های احداث ساختمان برحسب نوع اسکلت و مصالح عمده‌ی به‌کار رفته در ساختمان در نقاط شهری استان هرمزگان:
سال ۱۳۹۵ (دنباله)

شهر	جمع	اسکلت فلزی	بتون آرمه	سایر				
				جمع	آجر و آهن	آجر و چوب	بلوک سیمانی	سایر
فارغان.....	۲۳	۰	۱۹	۴	۰	۰	۴	۰
فین.....	۵۳	۱	۵۲	۰	۰	۰	۰	۰
قشم.....	۲۴	۰	۲۴	۰	۰	۰	۰	۰
قلعه قاضی.....	۳۵	۰	۳۵	۰	۰	۰	۰	۰
کنگ.....	۳۶	۰	۳۶	۰	۰	۰	۰	۰
کوشکنار.....	۵۷	۰	۰	۵۷	۰	۰	۰	۰
کیش.....	۰	۰	۰	۰	۰	۰	۰	۰
کوهستک.....	۶	۰	۲	۴	۱	۰	۳	۰
گروک.....	۲۷	۱	۲۶	۰	۰	۰	۰	۰
گوهران.....	۰	۰	۰	۰	۰	۰	۰	۰
لمزان.....	۱۱	۰	۷	۴	۰	۰	۴	۰
میناب.....	۳۲۹	۱	۲۹۳	۳۵	۰	۰	۳۵	۰
هرمز.....	۳	۰	۳	۰	۰	۰	۰	۰
هشتبندی.....	۲۶	۰	۲۶	۰	۰	۰	۰	۰

مرکز آمار ایران

۱۰۷- پروانه‌های احداث ساختمان برحسب نوع اسکلت و مصالح عمده‌ی به‌کار رفته در ساختمان در نقاط شهری استان همدان:

سال ۱۳۹۵

شهر	جمع	اسکلت فلزی	بتون آرمه	سایر				
				جمع	آجر و آهن	آجر و چوب	بلوک سیمانی	سایر
استان	۱۶۹۳	۱۳۲	۷۲۶	۱۳۵	۱۳۱	۴	۰	۰
آجین.....	۵	۵	۰	۰	۰	۰	۰	۰
ازدریان.....	۱۱	۷	۴	۰	۰	۰	۰	۰
اسدآباد.....	۴۹	۴۴	۵	۰	۰	۰	۰	۰
برزول.....	۷	۰	۶	۱	۱	۰	۰	۰
بهار.....	۴۹	۱۵	۲۵	۹	۹	۰	۰	۰
تویسرکان.....	۷۱	۲۶	۴۵	۰	۰	۰	۰	۰
جورقان.....	۹	۵	۰	۴	۴	۰	۰	۰
جوکار.....	۱۵	۱۰	۵	۰	۰	۰	۰	۰
دمق.....	۱۸	۱۲	۵	۱	۱	۰	۰	۰
رزن.....	۷۲	۴۳	۲۷	۲	۲	۰	۰	۰
زنگنه.....	۱۵	۴	۱۱	۰	۰	۰	۰	۰
سامن.....	۲۳	۱۴	۸	۱	۰	۰	۱	۰
سرکان.....	۸	۷	۱	۰	۰	۰	۰	۰
شیرین سو.....	۷	۵	۲	۰	۰	۰	۰	۰
صالح آباد.....	۲۳	۱۵	۲	۶	۶	۰	۰	۰
فامنین.....	۸۹	۵۱	۱۹	۱۹	۱۹	۰	۰	۰
فرسفج.....	۳	۲	۱	۰	۰	۰	۰	۰
فیروزان.....	۵۱	۲۴	۲۶	۱	۱	۰	۰	۰
قروه درجزین.....	۵۲	۴۶	۰	۶	۶	۰	۰	۰
قهاوند.....	۱	۰	۰	۱	۱	۰	۰	۰
کبودرآهنگ.....	۸۸	۸۳	۱	۴	۴	۰	۰	۰
گل تپه.....	۱۶	۱۲	۰	۴	۴	۰	۰	۰
گیان.....	۲۸	۱۴	۴	۱۰	۱۰	۰	۰	۰
لالجین.....	۱۰۳	۵۹	۱۸	۲۶	۲۶	۰	۰	۰

۱۰۷- پروانه‌های احداث ساختمان برحسب نوع اسکلت و مصالح عمده‌ی به‌کار رفته در ساختمان در نقاط شهری استان همدان:
سال ۱۳۹۵ (دنباله)

شهر	جمع	اسکلت فلزی	بتون آرمه	سایر				
				جمع	آجر و آهن	آجر و چوب	بلوک سیمانی	سایر
مریانج.....	۶۶	۱۷	۴۳	۶	۰	۰	۰	۰
ملایر.....	۱۴۲	۳۳	۱۰۹	۰	۰	۰	۰	۰
مهاجران.....	۱۷	۱۶	۱	۰	۰	۰	۰	۰
نهایند.....	۱۰۴	۱۸	۸۶	۰	۰	۰	۰	۰
همدان.....	۵۵۱	۲۴۵	۲۷۲	۳۴	۰	۳	۰	۰

مرکز آمار ایران

۱۰۸- پروانه‌های احداث ساختمان برحسب نوع اسکلت و مصالح عمده‌ی به‌کار رفته در ساختمان در نقاط شهری استان یزد:

سال ۱۳۹۵

شهر	جمع	اسکلت فلزی	بتون آرمه	سایر				
				جمع	آجر و آهن	آجر و چوب	بلوک سیمانی	سایر
استان	۱۷۵۰	۱۱۲	۴۹۱	۱۱۴۷	۱۱۴۷	۰	۰	۰
ابركوه	۲۱	۰	۵	۱۶	۱۶	۰	۰	۰
احمدآباد	۳۲	۰	۸	۲۴	۲۴	۰	۰	۰
اردكان	۲۶۶	۱۴	۳۷	۲۱۵	۲۱۵	۰	۰	۰
اشكذر	۳۷	۳	۶	۲۸	۲۸	۰	۰	۰
باقق	۲۰۸	۴۱	۰	۱۶۷	۱۶۷	۰	۰	۰
بفرويه	۷۷	۰	۳	۷۴	۷۴	۰	۰	۰
بهباد	۹۶	۰	۱	۹۵	۹۵	۰	۰	۰
تفت	۵۰	۰	۹	۴۱	۴۱	۰	۰	۰
حميديا	۱۸	۲	۱۳	۳	۳	۰	۰	۰
خضراآباد	۰	۰	۰	۰	۰	۰	۰	۰
زارچ	۴۹	۲	۹	۳۸	۳۸	۰	۰	۰
شاهديه	۱۰	۰	۸	۲	۲	۰	۰	۰
عقدا	۳	۰	۰	۳	۳	۰	۰	۰
مروست	۲۸	۰	۰	۲۸	۲۸	۰	۰	۰
مهردشت	۳	۰	۰	۳	۳	۰	۰	۰
مهریز	۱۰	۰	۹	۱	۱	۰	۰	۰
ميبند	۴۸۴	۶	۹۴	۳۸۴	۳۸۴	۰	۰	۰
ندوشن	۱	۰	۰	۱	۱	۰	۰	۰
نير	۲	۰	۰	۲	۲	۰	۰	۰
هرات	۱۷	۱	۱۴	۲	۲	۰	۰	۰
يزد	۳۳۸	۴۳	۲۷۵	۲۰	۲۰	۰	۰	۰

مرکز آمار ایران